

MODULARO
F. rig. rend. 197

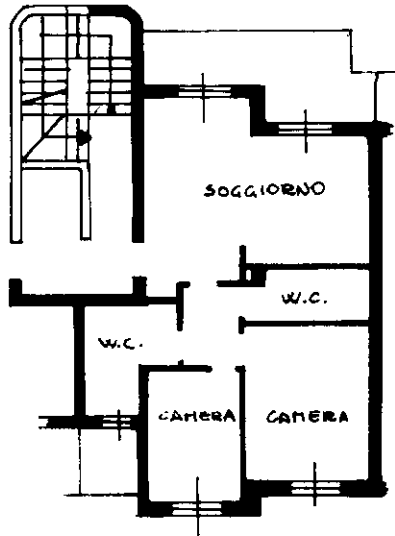


MINISTERO DELLE FINANZE
DIREZIONE GENERALE DEL CATASTO E DEI SS TT EE
CATASTO EDILIZIO URBANO (RDL 13-4-1939, n. 652)

MOD. BN (CEU)

LIRE
385

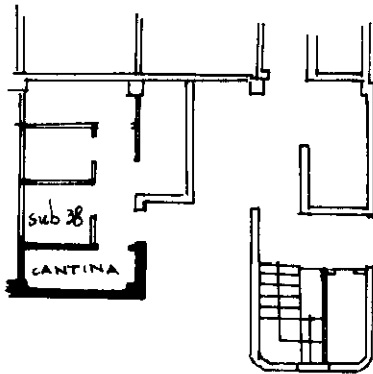
Planimetria di u.i.u. in Comune di SETTIMO MILANESE via PASTORE civ. 2



PIANO PRIMO
H=270

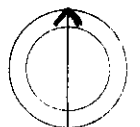
sub. 38

sub. 18



PIANO TERRA
H=250

ORIENTAMENTO



SCALA DI 1/200

Roma - Istituto Poligrafico e Zecca dello Stato - P.V.

Dichiarazione di N.C.
Denuncia di variazione
Ultima planimetria in atti

Compilata da:
[titolo, cognome e nome]
Geom. Basilio Renato

RISERVATO ALL'UFFICIO

Data presentazione: 28/07/1993 - Data: 26/08/2020 - n. T88183 - Richiedente: BNNMHL60P23F158Z
Totale schede: 1 - Formato di acquisizione: A4(210x297) - Formato stampa richiesto: A4(210x297)
n. 113 sub 37

data 26/08/2020 Firma [Signature]

Catasto dei Fabbricati - Situazione al 26/08/2020 - Comune di SETTIMO MILANESE (1700) - Foglio: 13 - Particella: 113 - Subalterno: 37 >
Via GIULIO PASTORE n. 2 piano: 1-F