Agenzia del Territorio
CATASTO FABBRICATI
Ufficio Provinciale di
Milano

Dichiarazione protocollo n. MI0797322 del 29/11/2005

Planimetria di u.i.u. in Comune di Masate

Via Matteotti Giacomo civ. SC

Identificativi Catastali:
Sezione:
Foglio: 3
Particella: 331
Subalterno: 8

Compilata da:
Tomat Marco Augusto

Iscritto all'albo:
Ingegneri

Prov. Milano N. 17149

Scheda n. 1 Scala 1:200

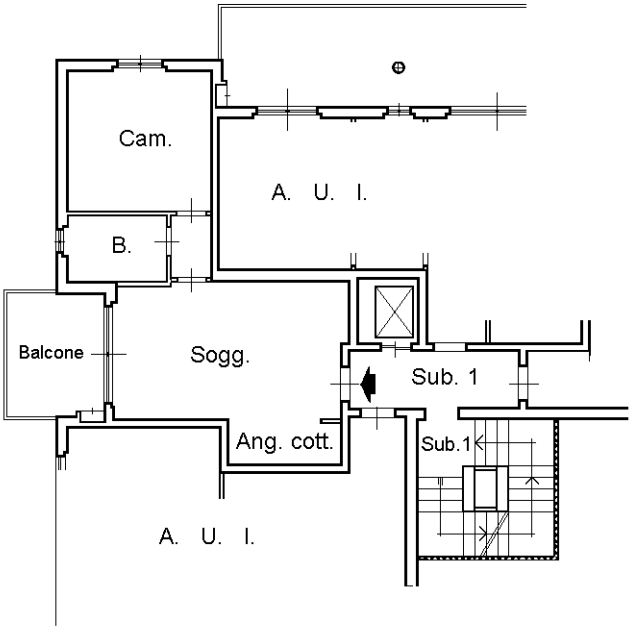

PIANO 1º
H = 2.70

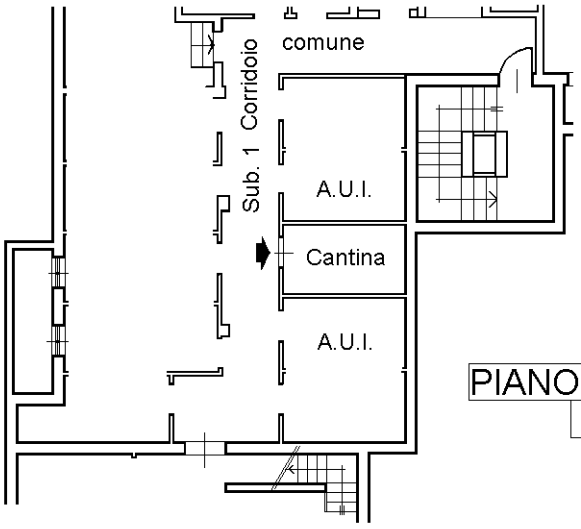

PIANO INTERRATO
H = 2.40

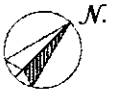

Ultima planimetria in atti

Catasto dei Fabbricati - Situazione al 03/03/2020 - Comune di MASATE (F003) - < Foglio: 3 - Particella: 331 - Subalterno: 8 >
VIA GIACOMO MATTEOTTI n. SC piano: 1-S1 scala: A;

Agenzia del Territorio
CATASTO FABBRICATI
Ufficio Provinciale di
Milano

Dichiarazione protocollo n. MI0797322 del 29/11/2005

Planimetria di u.i.u. in Comune di Masate

Via Matteotti Giacomo civ. SC

Identificativi Catastali:
Sezione:
Foglio: 3
Particella: 331
Subalterno: 56

Compilata da:
Tomat Marco Augusto
Iscritto all'albo:
Ingegneri
Prov. Milano N. 17149

Scheda n. 1 Scala 1:200

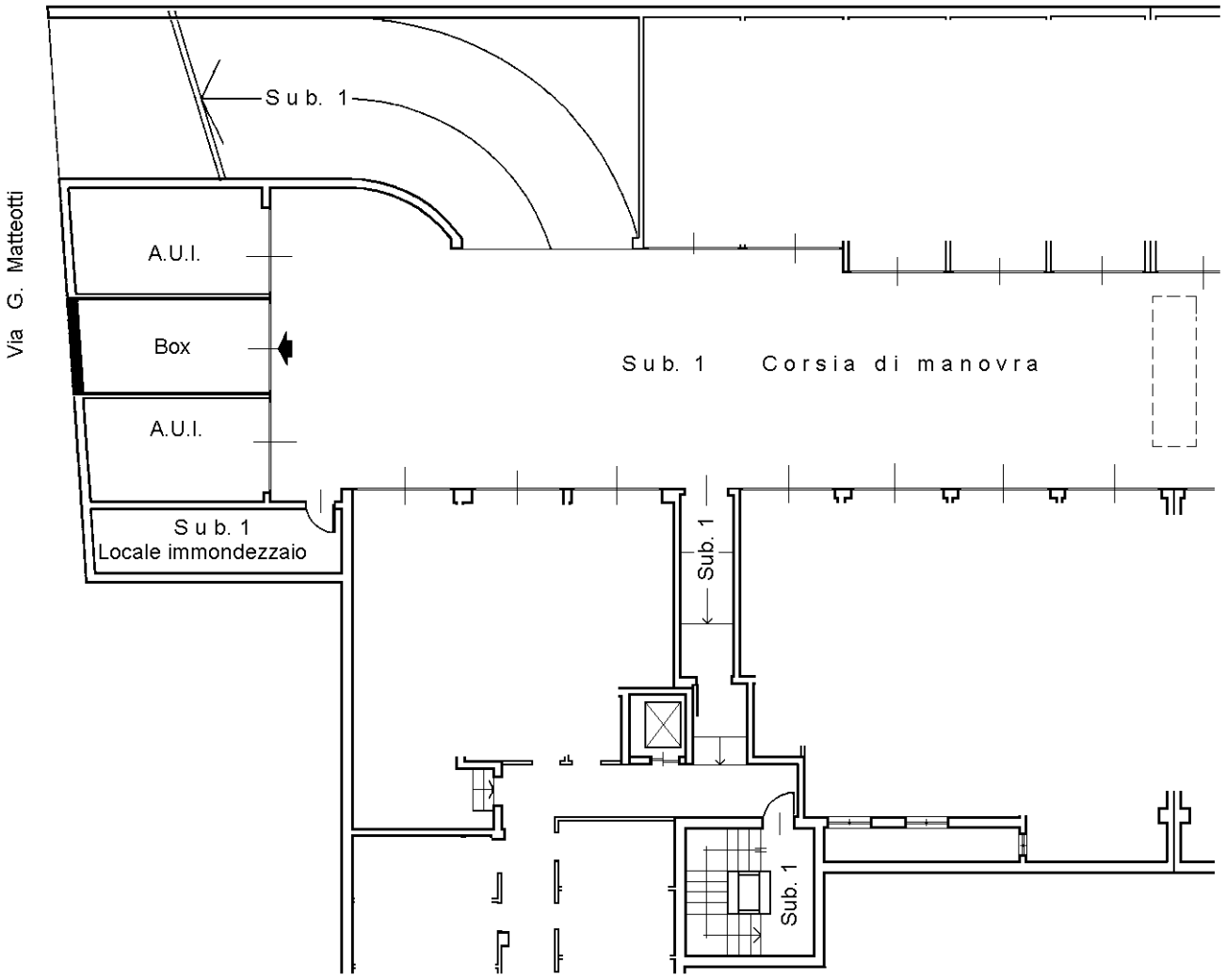

PIANO INTERRATO
H = 2.40

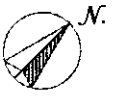

Ultima planimetria in atti

Catasto dei Fabbricati - Situazione al 03/03/2020 - Comune di MASATE (F003) - < Foglio: 3 - Particella: 331 - Subalterno: 56 >
VIA GIACOMO MATTEOTTI n. SC piano: S1;