

MODULARIO
a r.f. n. 497



MINISTERO DELLE FINANZE
DIPARTIMENTO DEL TERRITORIO
CATASTO EDILIZIO URBANO (RDL 13-4-1939, n. 652)

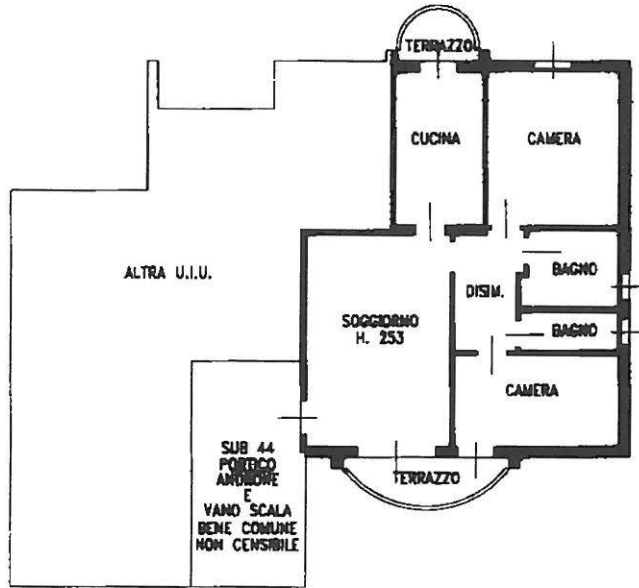
MOD. BN (CE)

LIRE
200

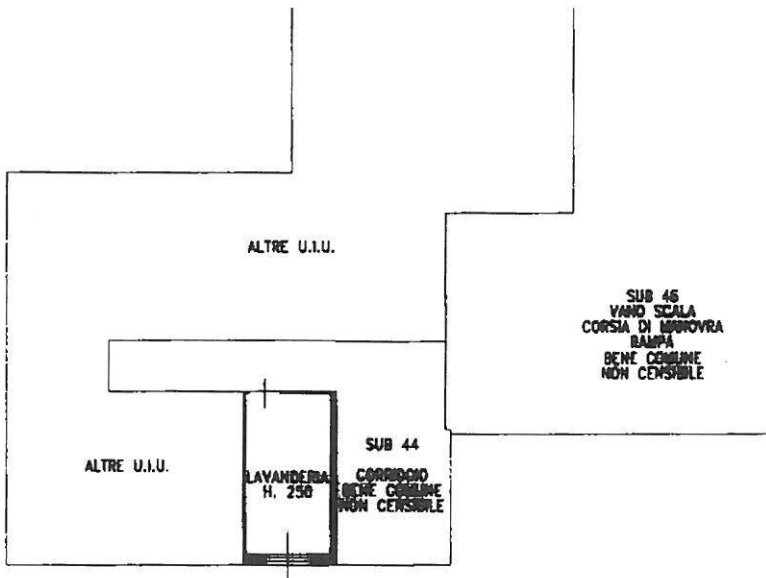
Planimetria di u.i.u. in Comune di **AVIANO (PN)** via **MOLINI** civ.

DITTA [REDACTED]

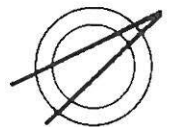
PIANO PRIMO



PIANO INTERRATO



ORIENTAMENTO



SCALA DI 1:200

Dichiarazione di N.C.
Denuncia di variazione
Ultima Planimetria in atto

Compilata dal [REDACTED]

RISERVATO ALL'UFFICIO

15/11/98

Data presentazione: 07/09/1998 - Data: 09/07/2015 de [REDACTED]
Tot. schede: 1 - Formato di acq.: A4 (210x297) - Esc. di scal. [REDACTED]
n. 1262 sub. 48
data Firma [REDACTED]

Catasto dei Fabbricati - Situazione al 09/07/2015 - Comune di AVIANO(A516) - < Sezione Urbana: A Foglio: 39 Particella: 1262 - Subalterno 16 >
VI. [REDACTED]

MODULARIO
F. rig. rend. 497



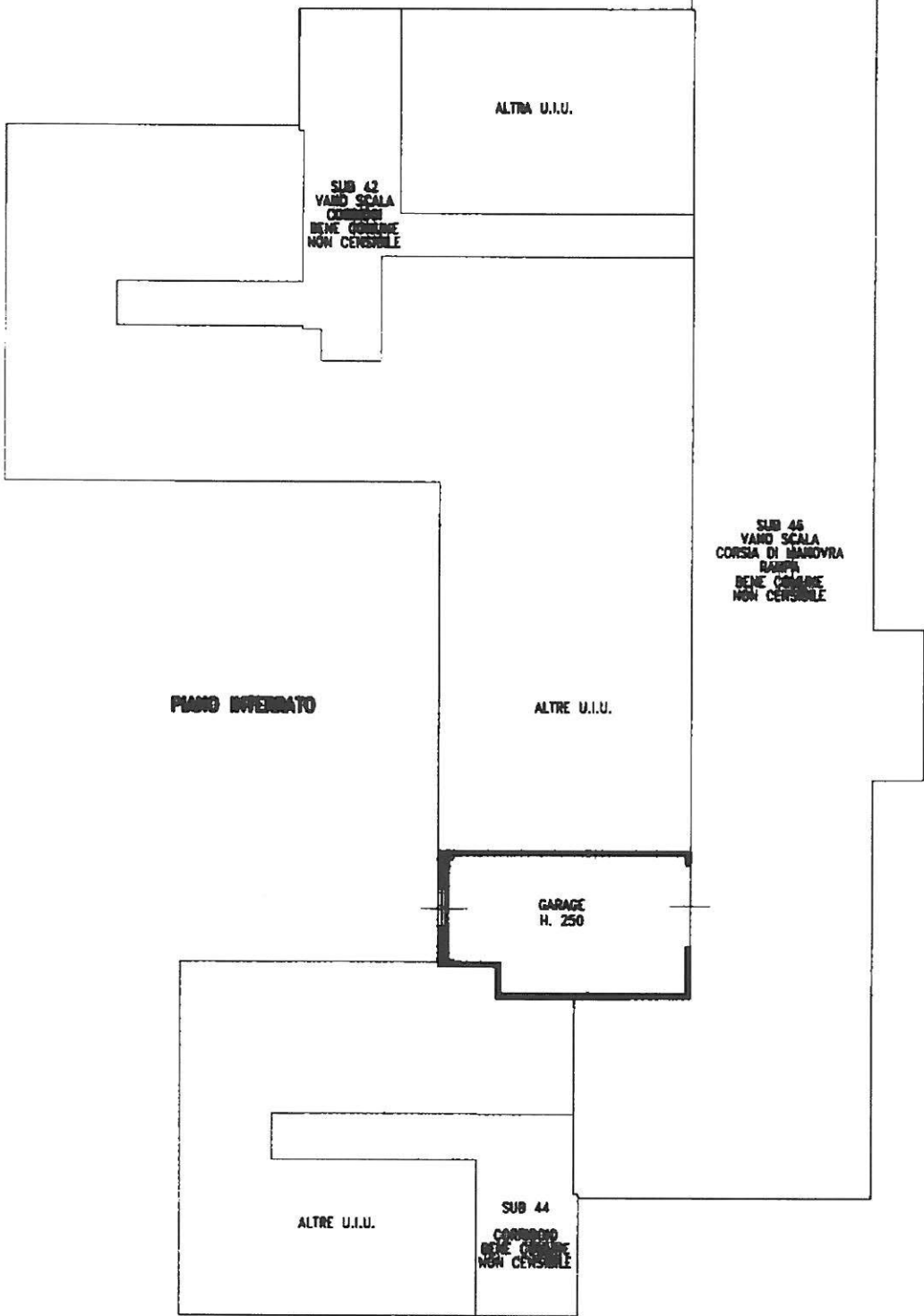
MINISTERO DELLE FINANZE
DIPARTIMENTO DEL TERRITORIO
CATASTO EDILIZIO URBANO (RDL 13-4-1939, n. 652)

MOD. BN (CE)


LIRE
500

Planimetria di u.i.u. in Comune di **AVIANO (PN)** via **MOLINI** civ.

DITTA [REDACTED]



ORIENTAMENTO



SCALA DI 1: 200

Catasto dei Fabbricati - Situazione al 09/07/2015 - Comune di AVIANO(A516) - < Sezione Urbana: A Foglio: 39 Particella: 1262 - Subalterno 32 >
VIA DEI MOLINI piano: 32

Dichiarazione di N.C.
Ultima planimetria

Compilata dal [REDACTED]
Titolo, cognome e nome

RISERVATO ALL'UFFICIO

Data presentazione: 07/09/1998 - Data: 09/07/2015 - n. PN0062013 - Richiedente
Tot. schede: 33 Formato di acq.: A4 (210x297) - Fatt. di scala: [REDACTED]
n. 1262 sub. 32 della provincia di [REDACTED]

15/09/98