

Dichiarazione protocollo n. _____ del _____

Planimetria di u.i.u. in Comune di Aviano

Via Dei Molini

civ. 49/A

Identificativi Catastali:

Sezione: A

Foglio: 39

Particella: 1262

Subalterno: 55

Compilata da:

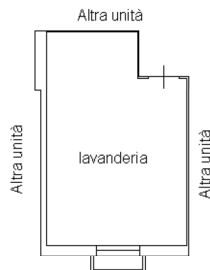
Iscritto all'albo:
Geometri

Prov. Pordenone

N. 00858

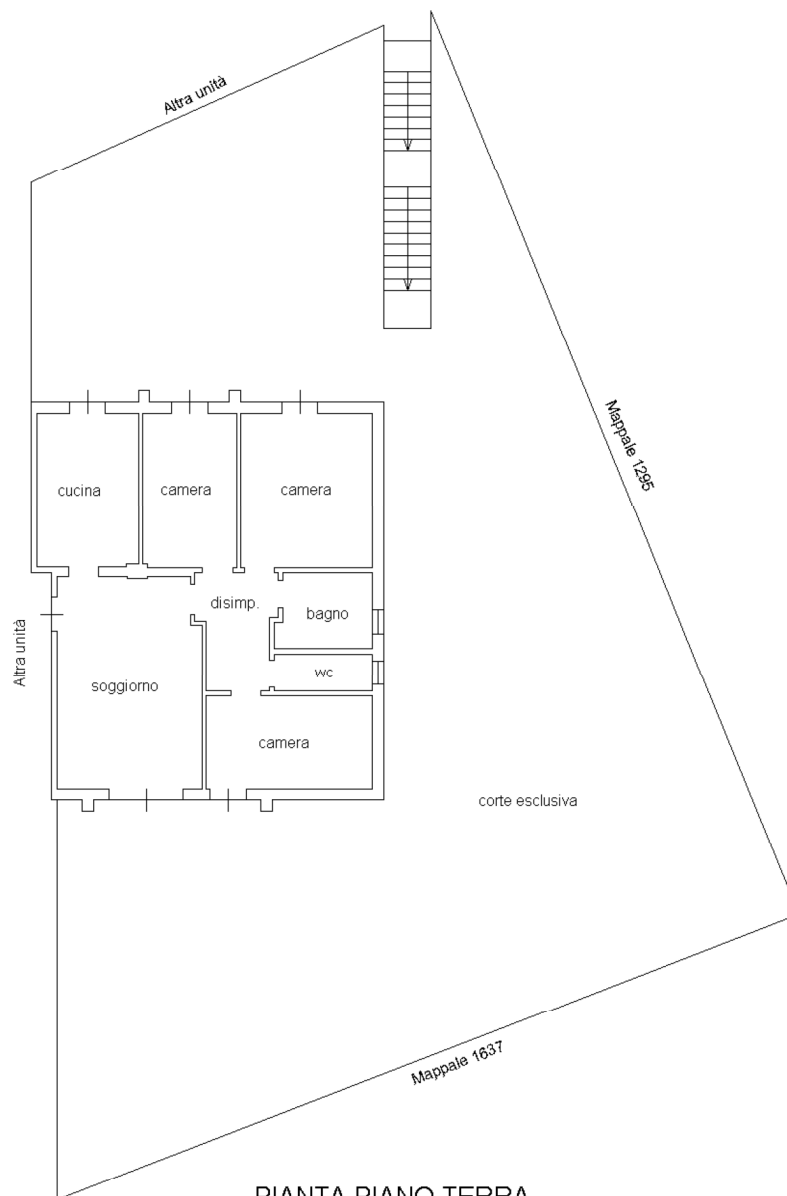
Scheda n. 1

Scala 1:200



PIANTA PIANO INTERRATO

h. 2,50 m.



PIANTA PIANO TERRA

h. 2,50 m.



MODULARIO
F. riq. rend. 497



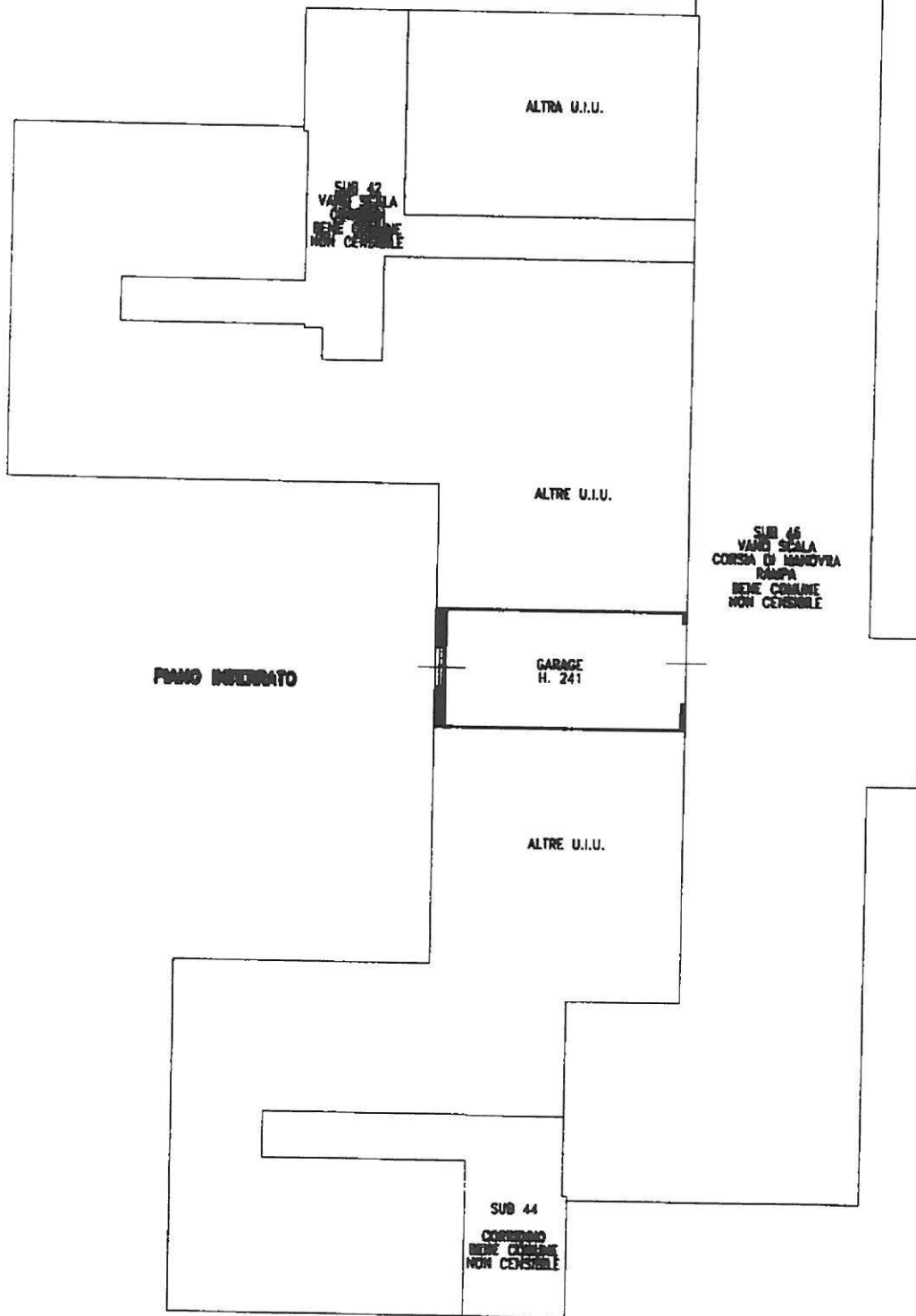
MINISTERO DELLE FINANZE
DIPARTIMENTO DEL TERRITORIO
CATASTO EDILIZIO URBANO (RDL 13-4-1939, n. 652)

MOD. BN (CI)


LIRE
500

Planimetria di u.i.u. in Comune di AVIANO (PN) via MOLINI CIV.

DITTA: [REDACTED]



ORIENTAMENTO



SCALA DI 1: 200

Dichiarazione di N.C.
Ultima Planimetria autorizzata

Compilata dal [REDACTED]
(Titolo cognome e nome)

RISERVATO ALL'UFFICIO

A 15/10/98

Catasto dei Fabbricati - Situazione al 09/07/2015 - Comune di AVIANO(A516) - < Sezione Urbana: A Foglio: 39 Particella: 1262 - Subalterno 30 >
Piano di Particella: 1262 - Subalterno 30 - VIA DEI MOLINI piano: S1;