

MODULARIO  
a.r.f. n. 497



MINISTERO DELLE FINANZE  
DIPARTIMENTO DEL TERRITORIO  
**CATASTO EDILIZIO URBANO** (RDL 13-4-1939, n. 652)

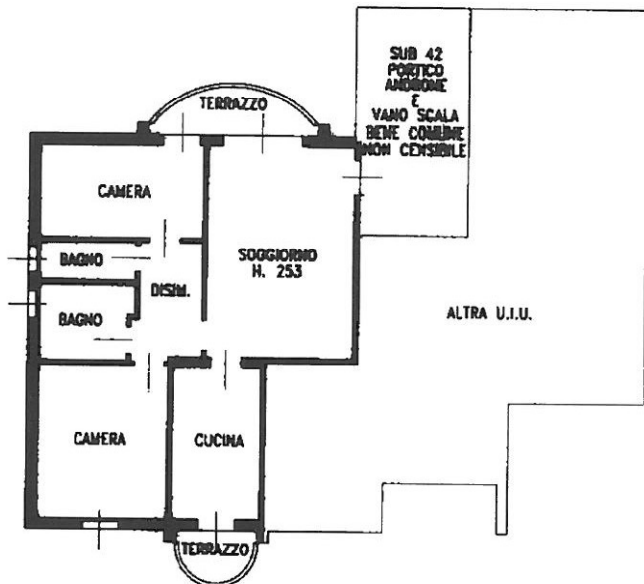
MOD. BN (CE)

LIRE  
200

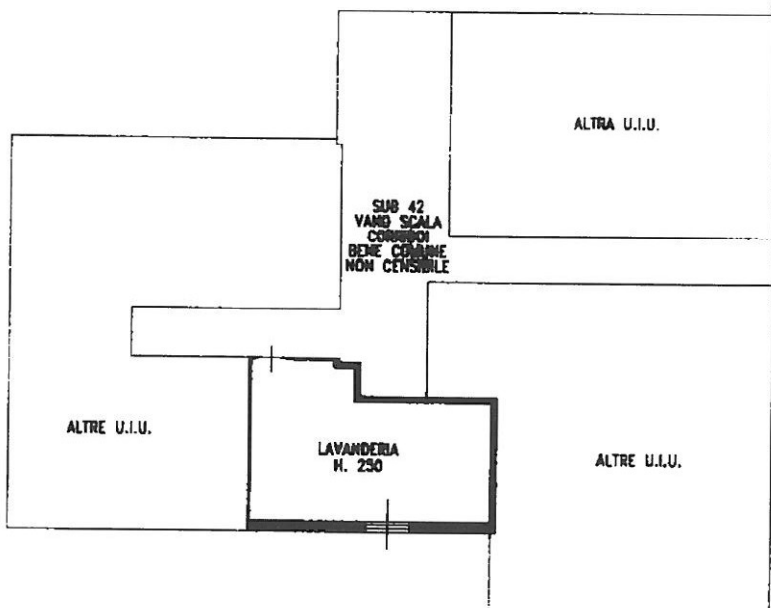
Planimetria di u.i.u. in Comune di AVIANO (PN) via MOLINI civ. ....

DITTA: [REDACTED]

**PIANO PRIMO**

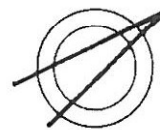


**PIANO INTERRATO**



SUB 48  
VANO SCALA  
CORSA DI TERROVRA  
RAMPA  
BENE COMUNE  
NON CENSIBILE

ORIENTAMENTO



SCALA DI 1:20

Dichiarazione di N.C.   
Denuncia di variazione   
Ultima planimetria in atti

Compilata dal [REDACTED]  
(Titolo, cognome e nome)

RISERVATO ALL'UFFICIO

AA = 11/98

Data presentazione: 07/09/1998 - Data: 09/07/2015  
Tot. schede: 1 - Formato di acq.: A4(210x297) - Fat. [REDACTED]  
n. 1262 sub [REDACTED] data Firma [REDACTED]

Catasto dei Fabbricati - Situazione al 09/07/2015 - Comune di AVIANO(A516) - < Sezione Urbana: A Foglio: 39 Particella: 1262 - Subalterno 7 >  
VI App. D. 11/1/1997 art. 10 n. 11 - Piano di attuazione del P.R.U. n. 1262

MODULARIO  
a r.r.n. 497



MINISTERO DELLE FINANZE  
DIPARTIMENTO DEL TERRITORIO  
**CATASTO EDILIZIO URBANO** (RDL 13-4-1939, n. 652)

MOD. BN (CI)

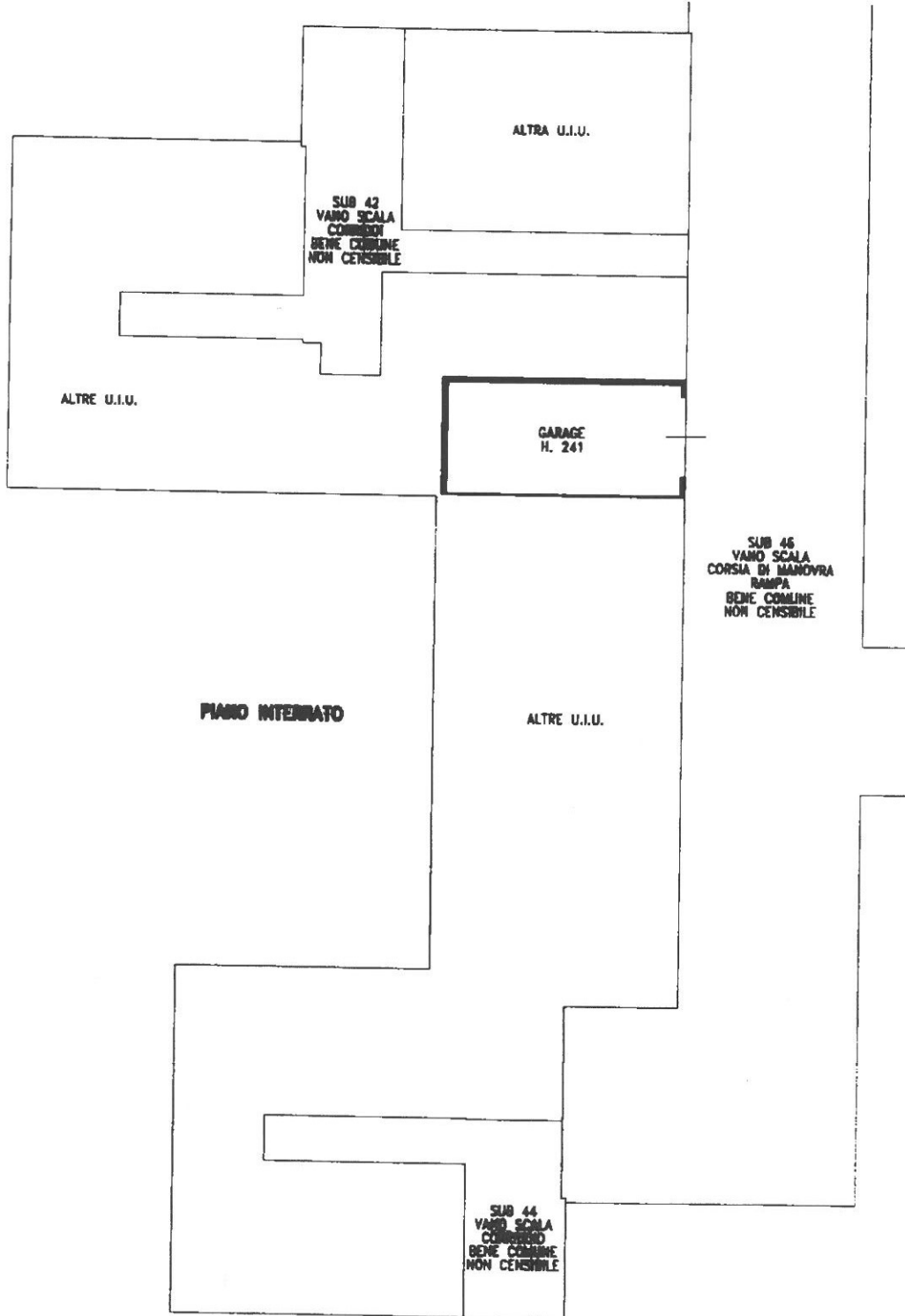
LIRE  
200

Planimetria di u.i.u. in Comune di **AVIANO (PN)** via **MOLINI** Civ.....

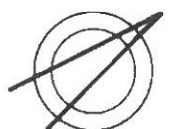
Catasto dei Fabbricati - Situazione al 09/07/2015 - Comune di AVIANO(A516) - < Sezione Urbana: A Foglio: 39 Particella: 1262 - Subalterno 24 >  
VI  
A  
P  
V

**DIRTA:**

**PROPRIETARIA**



**ORIENTAMENTO**



SCALA DI I: **20**

Dichiarazione di N.C.



Denuncia di variazione



Compilata dal

[Redacted]

RISERVATO ALL'UFFICIO

Δ 15 14/98

Data presentazione: 07/09/1998 - Data: 09/07/2015

Tot.schede: 1 - Formato di acq.: A4(210x297) - Foglio: 39 - Particella: 1262 - Subalterno: 24

n. 1262 sub. 24

data Firma [Redacted]