

MODULARIO  
a.r.c.n. 497



MINISTERO DELLE FINANZE

DIPARTIMENTO DEL TERRITORIO

# CATASTO EDILIZIO URBANO (RDL 13-4-1939, n. 652)

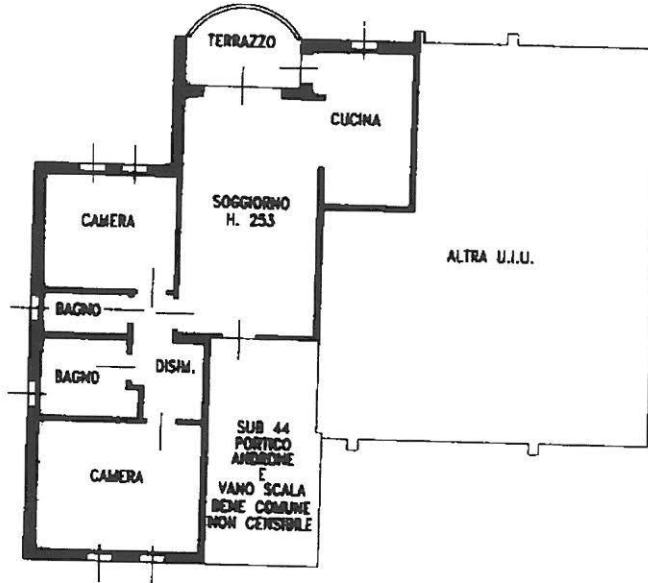
MOD. BN (CI)

LIRE  
200

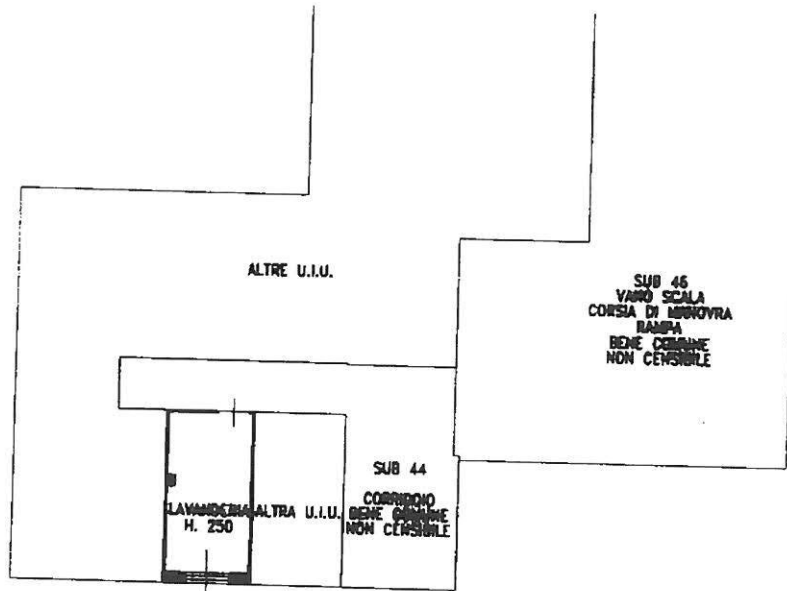
Planimetria di u.i.u. in Comune di **AVIANO (PN)** via **MOLINI** civ. ....

DITTA: [REDACTED]


### PIANO PRIMO



### PIANO INTERBATO



ORIENTAMENTO



SCALA DI 1:20

Dichiarazione di N.C.   
Denuncia di variazione

Compilata dal [REDACTED] (Titolo cognome e nome)

RISERVATO ALL'UFFICIO

Δ 15/19/98

Data presentazione: 07/09/1998 - Data: 09/07/2015 - n. PN0062000 - Richiedente

Tot. schede: 1 - Formato di acq.: A4 (210x297) - Fatt. di sca: [REDACTED]

data \_\_\_\_\_ Firma \_\_\_\_\_

Catasto dei Fabbricati - Situazione al 09/07/2015 - Comune di AVIANO(A516) - < Sezione Urbana: A Foglio: 39 Particella: 1262 - Subalterno 15 >

MODULARIO  
F. rig. :end 497



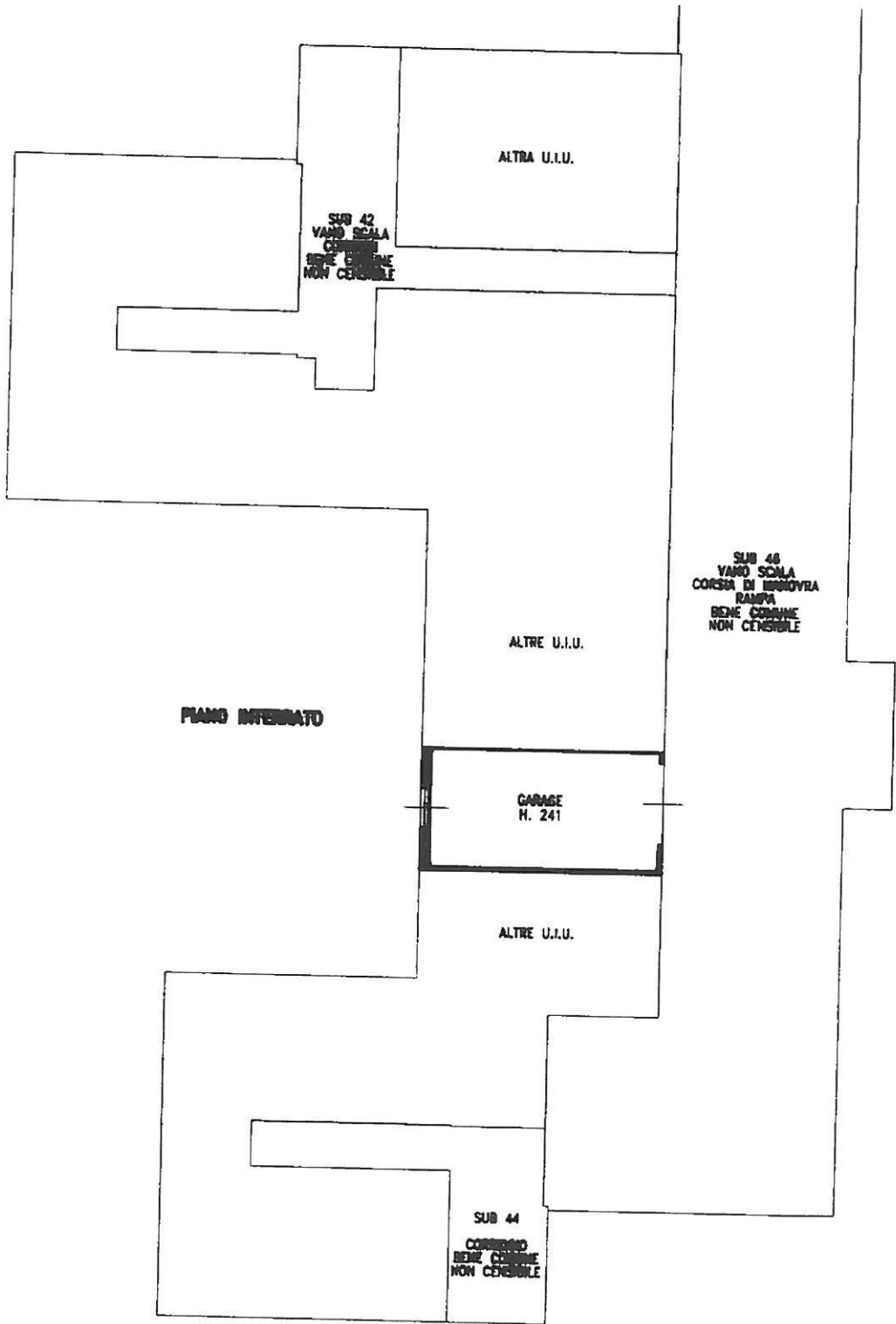
MINISTERO DELLE FINANZE  
DIPARTIMENTO DEL TERRITORIO  
**CATASTO EDILIZIO URBANO** (RDL 13-4-1939, n. 652)

MOD. BN (C)

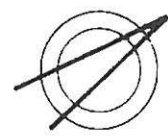
LIRE  
**500**

Planimetria di u.i.u. in Comune di **AVIANO (PN)** via **MOLINI** civ. ....

DITTA: [REDACTED]



ORIENTAMENTO



SCALA DI 1:200

Catasto dei Fabbricati - Situazione al 09/07/2015 - Comune di AVIANO(A516) - < Sezione Urbana: A Foglio: 39 Particella: 1262 - Subalterno 31 >  
VIA DEI MOLINI 31

Dichiarazione di N.C.   
Ultima Planimetria variazione   
Data presentazione: 07/09/1998 - Data: 09/07/2015  
Tot. schede: 31 Formato di acq.: A4(210x297) - Fatt. di scala: n. 1262 sub. 31

[REDACTED]

RISERVATO ALL'UFFICIO  
15.14.98