

Identificativi Catastali:

Sezione: A

Foglio: 39

Particella: 1262

Subalterno: 54

Compilata da:

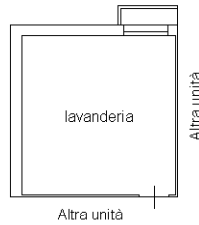
Iscritto all'albo:  
Geometri

Prov. Pordenone

N. 00858

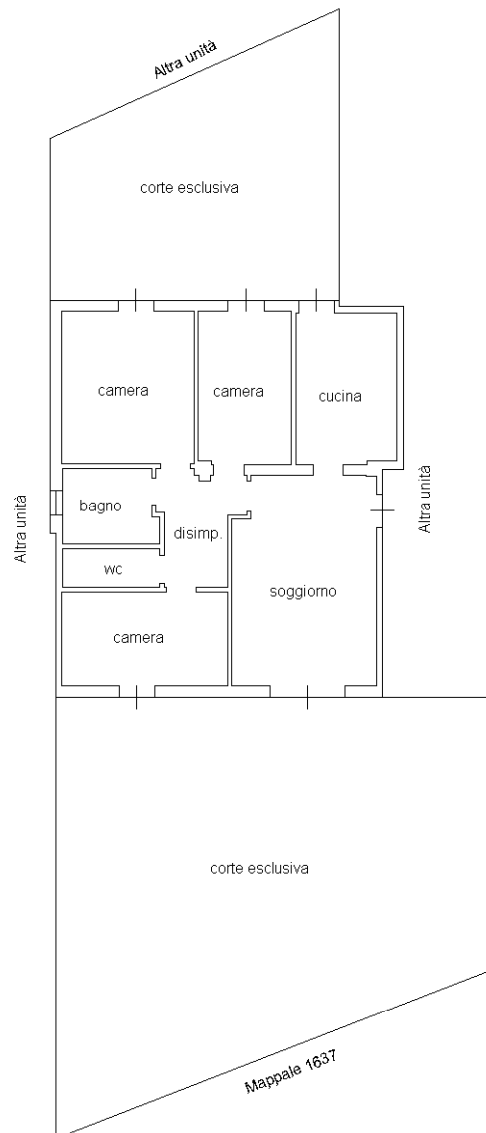
Scheda n. 1

Scala 1:200



**PIANTA PIANO INTERRATO**

h. 2,50 m.



**PIANTA PIANO TERRA**

h. 2,50 m.



MODULARIO  
F. rig rend 497



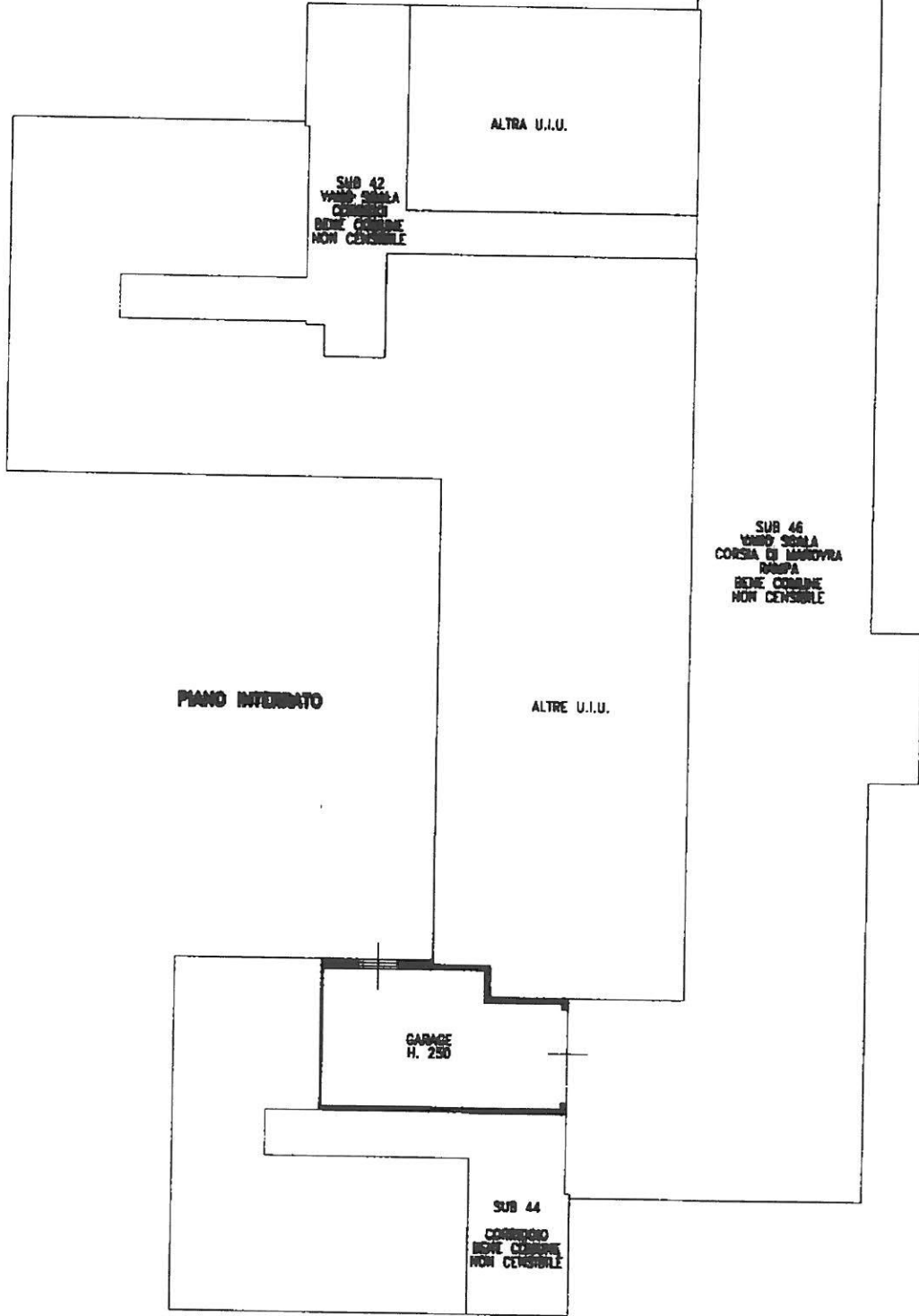
MINISTERO DELLE FINANZE  
DIPARTIMENTO DEL TERRITORIO  
**CATASTO EDILIZIO URBANO** (RDL 13-4-1939, n. 652)

MOD. **BN** (C)


LIRE  
**500**

Planimetria di u.i.u. in Comune di **AVIANO (PN)** via **MOLINI** civ. ....

DITTA: [REDACTED]



ORIENTAMENTO



SCALA DI 1: 200

Catasto dei Fabbricati - Situazione al 09/07/2015 - Comune di AVIANO(A516) - < Sezione Urbana: A Foglio: 39 Particella: 1262 - Subalterno 29 >  
VIA DEI MOLINI piano: S1

Dichiarazione di N.C.

Compilata dal \_\_\_\_\_  
(Titolo, cognome e nome)  
**ING. TASSAN RANIN GIOVANNI**

RISERVATO ALL'UFFICIO

Data presentazione: 07/09/1998 - Data: 09/07/2015  
Tot. schede: 39 - Formato di acq.: A4 (210x297) - Fatt. di scala: 1:1  
n. 1262 sub. 29 della provincia di [REDACTED] 248

Δ 15/14/98