

Identificativi Catastali:

Sezione: A

Foglio: 39

Particella: 1262

Subalterno: 53

Compilata da:

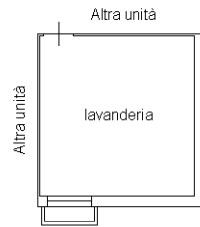
Iscritto all'albo:
Geometri

Prov. Pordenone

N. 00858

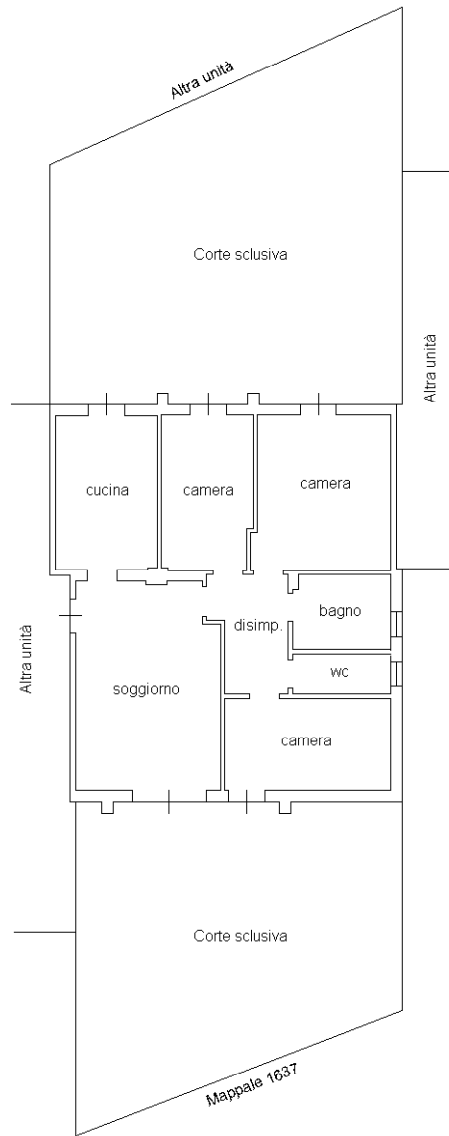
Scheda n. 1

Scala 1:200



PIANTA PIANO INTERRATO

h. 2,50 m.



PIANTA PIANO TERRA

h. 2,50 m.



MODULARIO
a.r.f. n. 497



MINISTERO DELLE FINANZE
DIPARTIMENTO DEL TERRITORIO
CATASTO EDILIZIO URBANO (RDL 13-4-1939, n. 652)

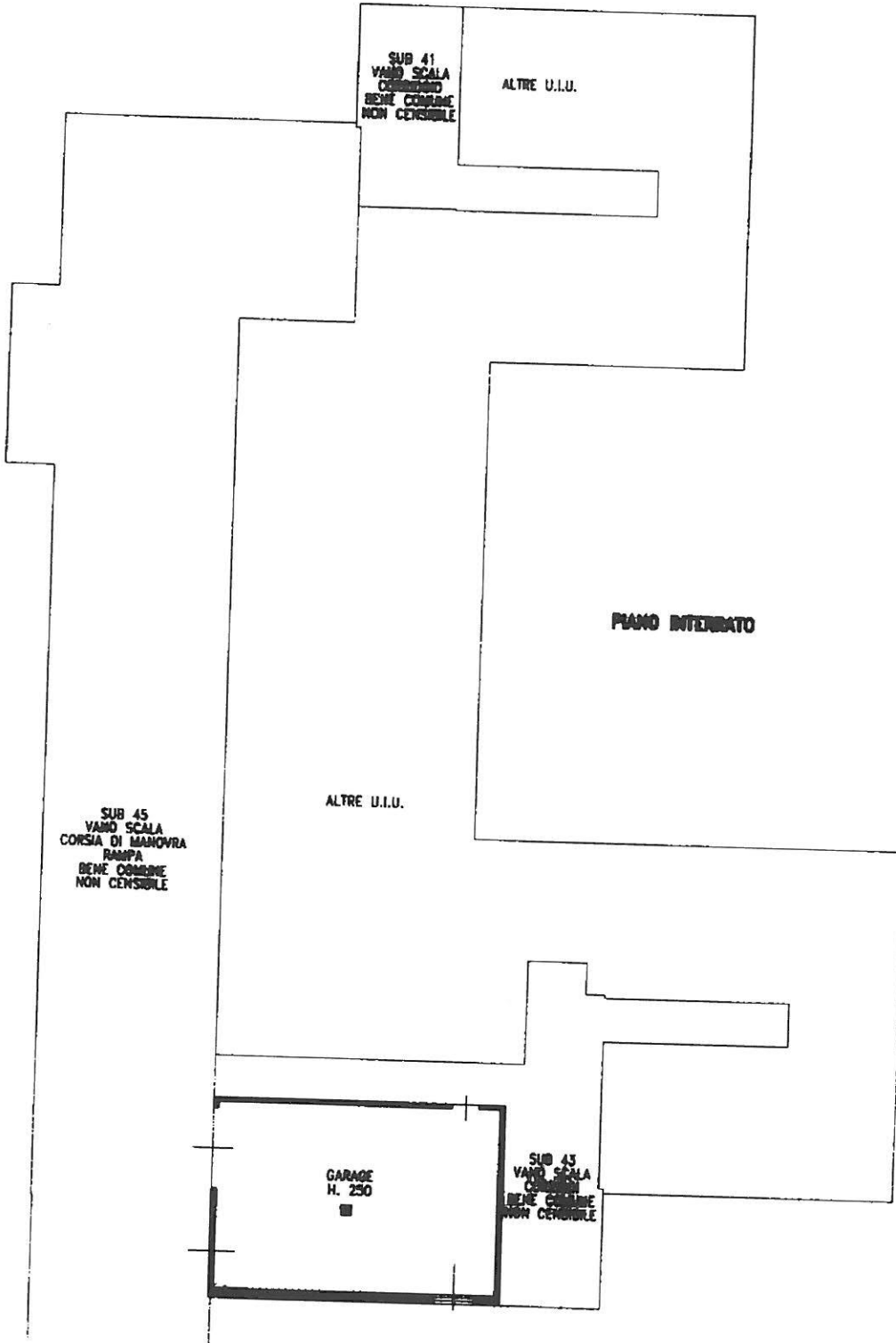
MOD. BN (CE)

LIRE
200

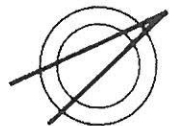
Planimetria di u.i.u. in Comune di **AVIANO (PN)** via **MOLINI** civ.

DITTA: [REDACTED]

Catasto del raddricati - Situazione al 09/07/2015 - Comune di AVIANO(A516) - < Sezione Urbana: A Foglio: 39 Particella: 1262 - Subalterno 26 >



ORIENTAMENTO



SCALA DI 1: 20

Dichiarazione di N.C.
Denuncia di variazione

Compilata dal [REDACTED]

RISERVATO ALL'UFFICIO

Δ 1519 90

data presentazione: 07/09/1998 - Data: 09/07/2015 - n. PN0062004 - Richiedente
Formato di acq.: A4 (210x297) - Formato di scala: 1:20

CH. INGEGNERI
[REDACTED]
data Firma [Signature]