

MODULARIO
F. rig. rand 487

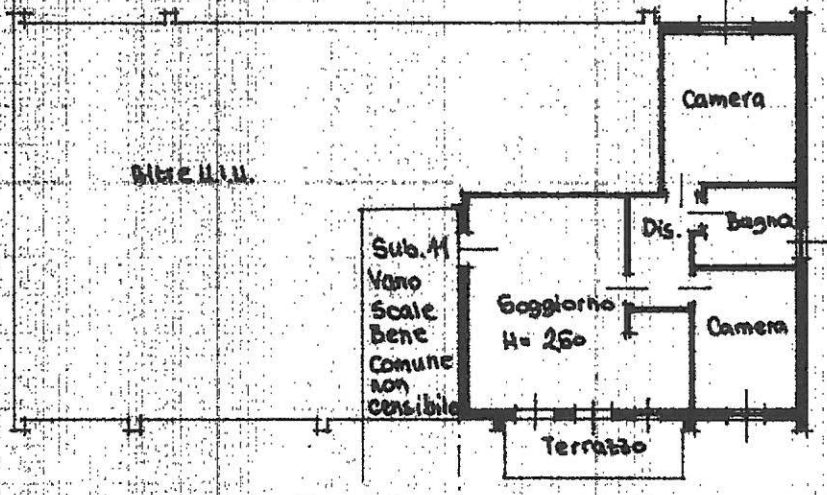


MINISTERO DELLE FINANZE
DIPARTIMENTO DEL TERRITORIO
CATASTO EDILIZIO URBANO (RDL 13-4-1939, n. 652)

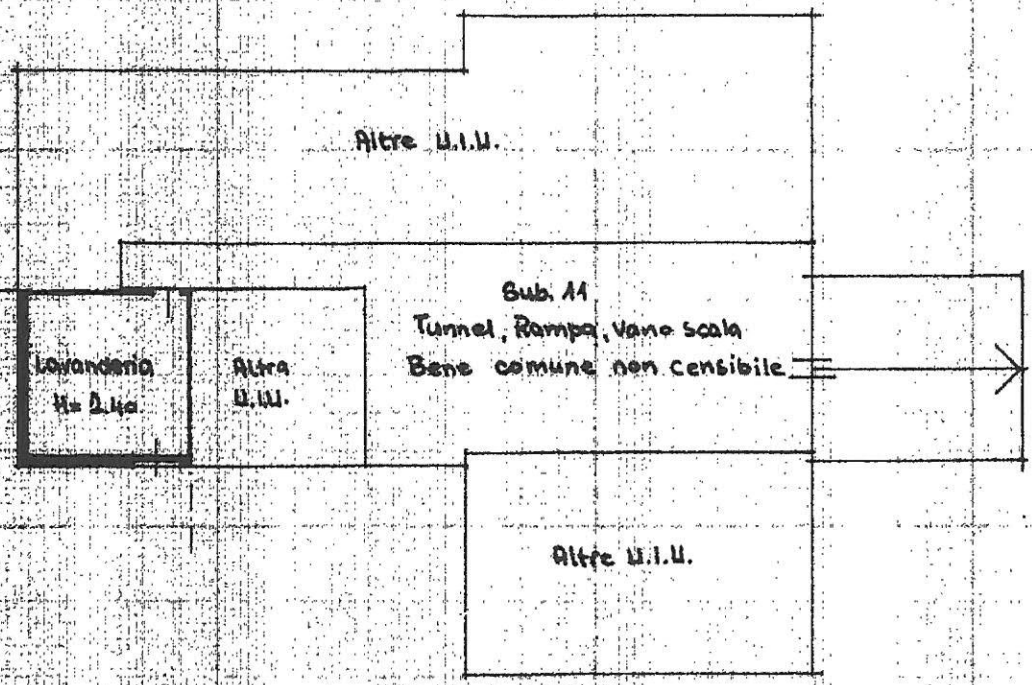
MOD. BN (CE)
LIRE
500

Planimetria di u.i.u. in Comune di **AVIANO (PN)** via **MOLINI** civ.

DITTA: [REDACTED] PROPRIETARIA

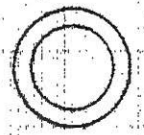


PIANTA PIANO PRIMO



PIANTA PIANO SCANTINATO

ORIENTAMENTO



SCALA DI 1: 200

Catasto dei Fabbricati - Situazione al 09/07/2015 - Comune di AVIANO (A516) - < Sezione Urbana: A Foglio: 39 Particella: 1331 - Subalfermo 4 >


Dichiarazione di N.C.
Ultima Planimetria in atti
Denuncia di variazione

Compilata dal [REDACTED]

RISERVATO ALL'UFFICIO

Data presentazione: 27/06/1997 - Data: 09/07/2015 - n. PN0062104 - Richiedente FREC...

Totale metri quadrati catastali [REDACTED] - Formato di acq.: A4 [REDACTED]



C932/9
[Signature]

MODULARIO
F. rig. rand. 487



MINISTERO DELLE FINANZE
DIPARTIMENTO DEL TERRITORIO
CATASTO EDILIZIO URBANO (RDL 13-4-1939, n. 652)

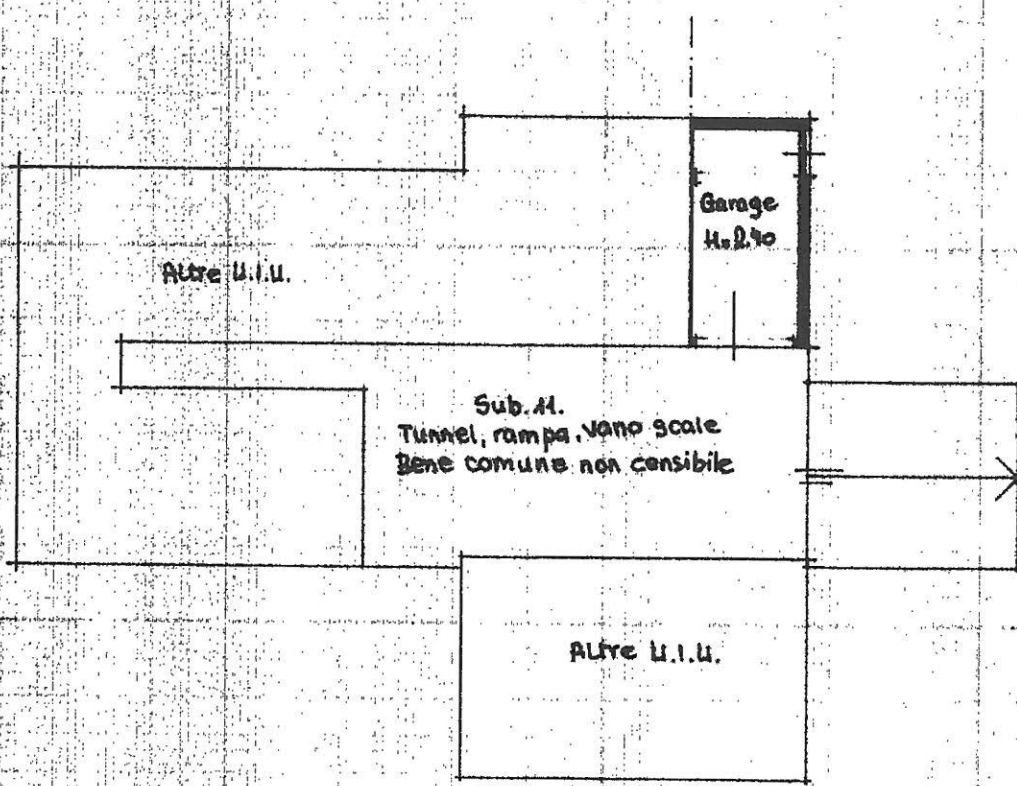


MOD. BN (CE)

LIRE
500

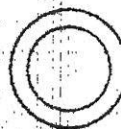
Pianimetria di u.i.u. In Comune di **AVIANO (PN)** via **MOLINI** civ.

DITTA: [REDACTED] **PROPRIETARIA**



PIANTA PIANO SCANTINATO

ORIENTAMENTO



SCALA DI 1:200

Catasto dei Fabbricati - Situazione al 09/07/2015 - Comune di AVIANO(A516) - < Sezione Urbana: A.Foglio: 39 Particella: 1331 - Subaltemo 8 >
Data: 27/06/1997 - Data: 09/07/2015 - n. PN0062108 - Richiedente

Dichiarazione di N.C. Denuncia di variazione Controllata dal [REDACTED]
Data presentazione: 27/06/1997 - Data: 09/07/2015 - n. PN0062108 - Richiedente [REDACTED]
Tot. schede identificativi catastali: A4 [REDACTED] della [REDACTED] 048 [REDACTED]
F. [REDACTED] A [REDACTED]

ORDINE DEGLI INGEGNERI E ARCHITETTI
C 232/07

RISERVATO ALL'UFFICIO