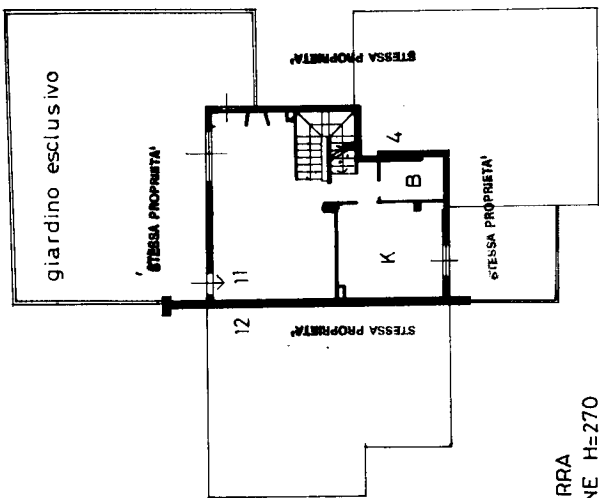
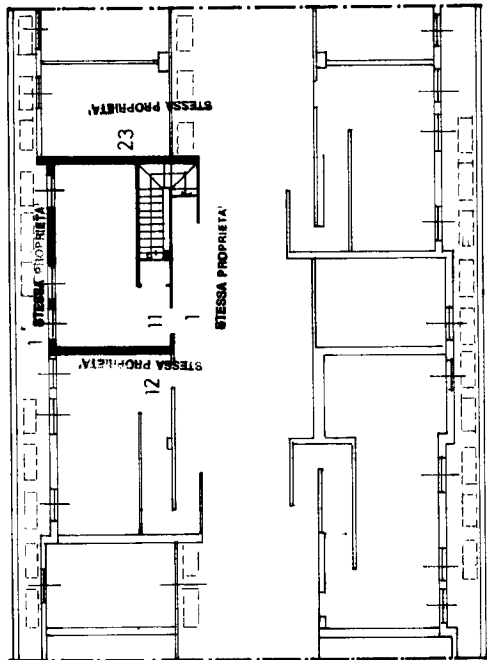




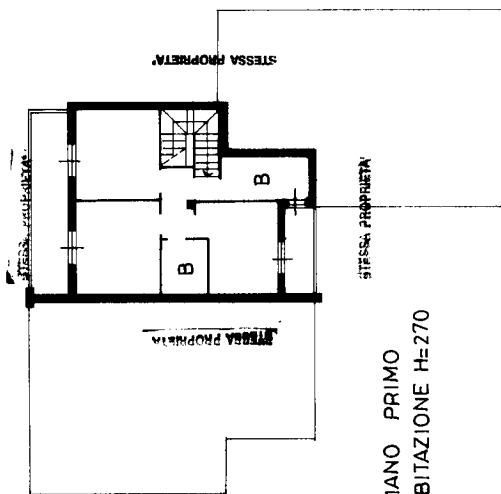
* MOD. AN (CEU) *
MINISTERO DELLE FINANZE
DIREZIONE GENERALE DEL CATASTO E DEI SS.TT.EE.
CATASTO EDILIZIO URBANO (RDL 13-4-1939, n. 652)
Planimetria di u.i.u. in Comune di **PERO** via **LIBERAZIONE** civ. 29/4



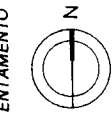
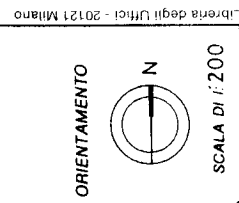
PIANO TERRA
ABITAZIONE H=270



PIANO INTERRATO
CANTINA H=315



PIANO PRIMO
ABITAZIONE H=270



SCALA DI 1:200

25532
7 SET 1990



Completata dal Geom. (Titolo, cognome e nome)
BRUGNARA ANGELO
Iscritto all'albo de **GEOMETRI**
della provincia di **MILANO** n. **7101**

Firma *[Signature]*

Dichiarazione di N.C.
Denuncia di variazione

Identificativi catastali

F. **477** sub. **11**

libera.01

Catasto dei L'abbriati - Situazione al 27/08/2019 - Comune di PERO (0013) - Foglio: 4 - Particella: 477 - Subaltemo: 11 >

VIA DELLA LIBERAZIONE n. 29 piano: T-1-S1;

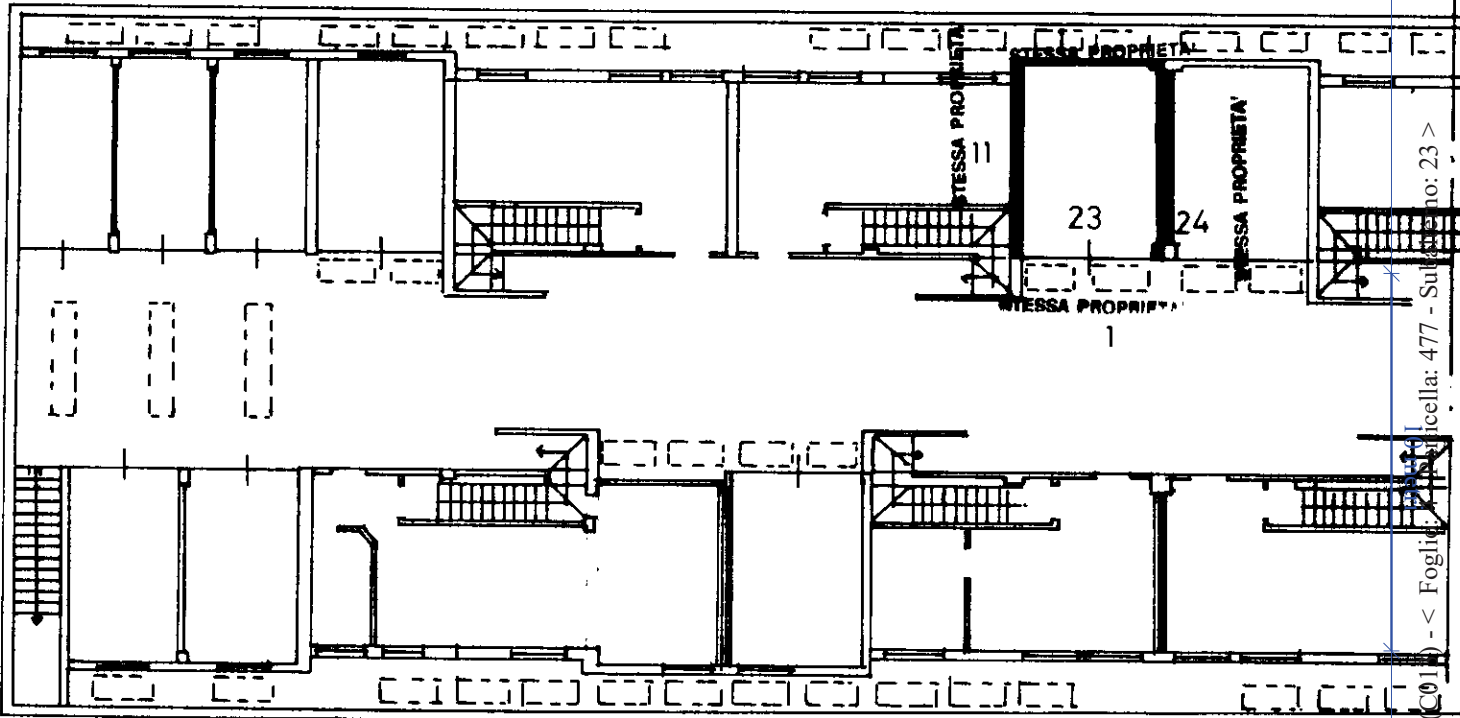
* MODULARIO F. rig. rend. 487 *

MINISTERO DELLE FINANZE
DIREZIONE GENERALE DEL CATASTO E DEI SS.TT.EE.

* MOD. BN (CEU)*

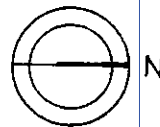
CATASTO EDILIZIO URBANO (RDL 13-4-1939, n. 652)

Planimetria di u.i.u. in Comune di PERO via LIBERAZIONE civ. 27



PIANO INTERRATO
AUTORIMESSA H = 250

ORIENTAMENTO



SCALA DI 1:200

* Conforme modello ministeriale

Catasto fabbricati - Situazione al 27/08/2019 - Comune di PERO (CO) - Foglio: 477 - Subalterno: 23 - VIA DELLA LIBERAZIONE n. 27 piano: S1; Libreria degli Uffici - 20121 Milano

Dichiarazione di N.C.
Denuncia di variazione

Compilata dal **BRUGNARA ANGELO**

RISERVATO ALL'UFFICIO

Ultima planimetria in atti
identificativi catastali

Iscritto all'albo de **MILANO** n. **7101**



Data presentazione: 07/09/1990 - Data: 27/08/2019 - n. T121241 - Richiedente: BNTFVM57R43F205M
Totale schede: 1 sub formato di acquisizione: A4(210x297) - Formato stampa richiesta: A4(210x297)
data Firma