

MODULARIO
a.r.n. 487

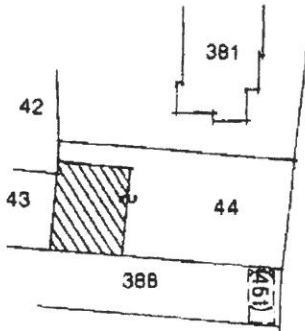


MINISTERO DELLE FINANZE
DIPARTIMENTO DEL TERRITORIO
CATASTO EDILIZIO URBANO (RDL 13-4-1939, n. 652)

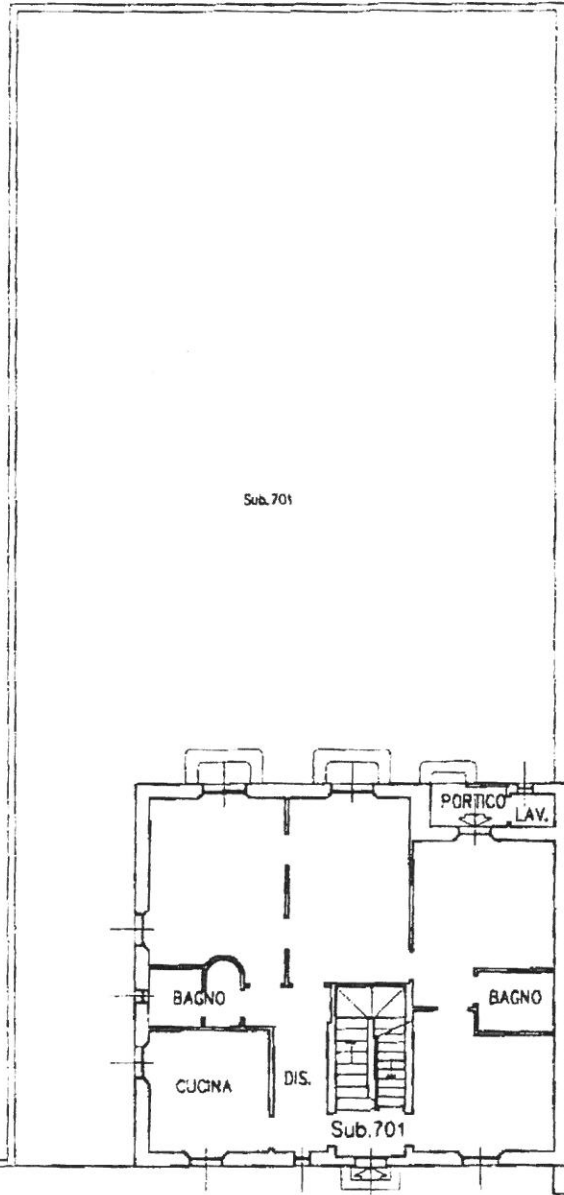
MOD. **BN** (CEL)

L.R.F.
200

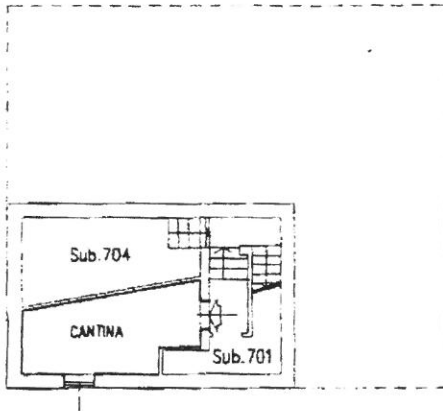
Planimetria di u.i.u. in Comune di CASSANO D'ADDA via MAZZINI CIV. 76



ESTRATTO DI MAPPA SCALA 1:2000



Sub. 701



PIANO INTERRATO H = 2.65

PIANO TERRA H = 3.20

ORIENTAMENTO



SCALA DI

Dichiarazione di N.C.
Denuncia di variazione

Compilata dal **GEOMETRA**
(Tipo, cognome, nome)
POZZONI, GILBERTO

RISERVATO ALL'UFFICIO



iscritto all'albo de **GEOMETRA**
di **MILANO**
data Firma

Catasto dei Fabbricati - Situazione al 02/10/2019 - Comune di CASSANO D'ADDA(C003) - < Foglio: 17 Particella: 44 - Subalterno 702 >
VIA MAZZINI G. n. 76 piano: T-S1;

