

ARIO
497

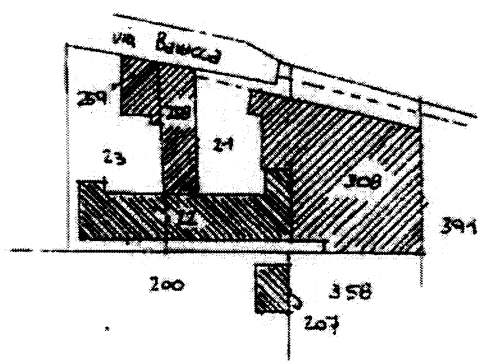
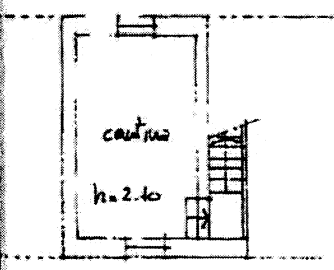
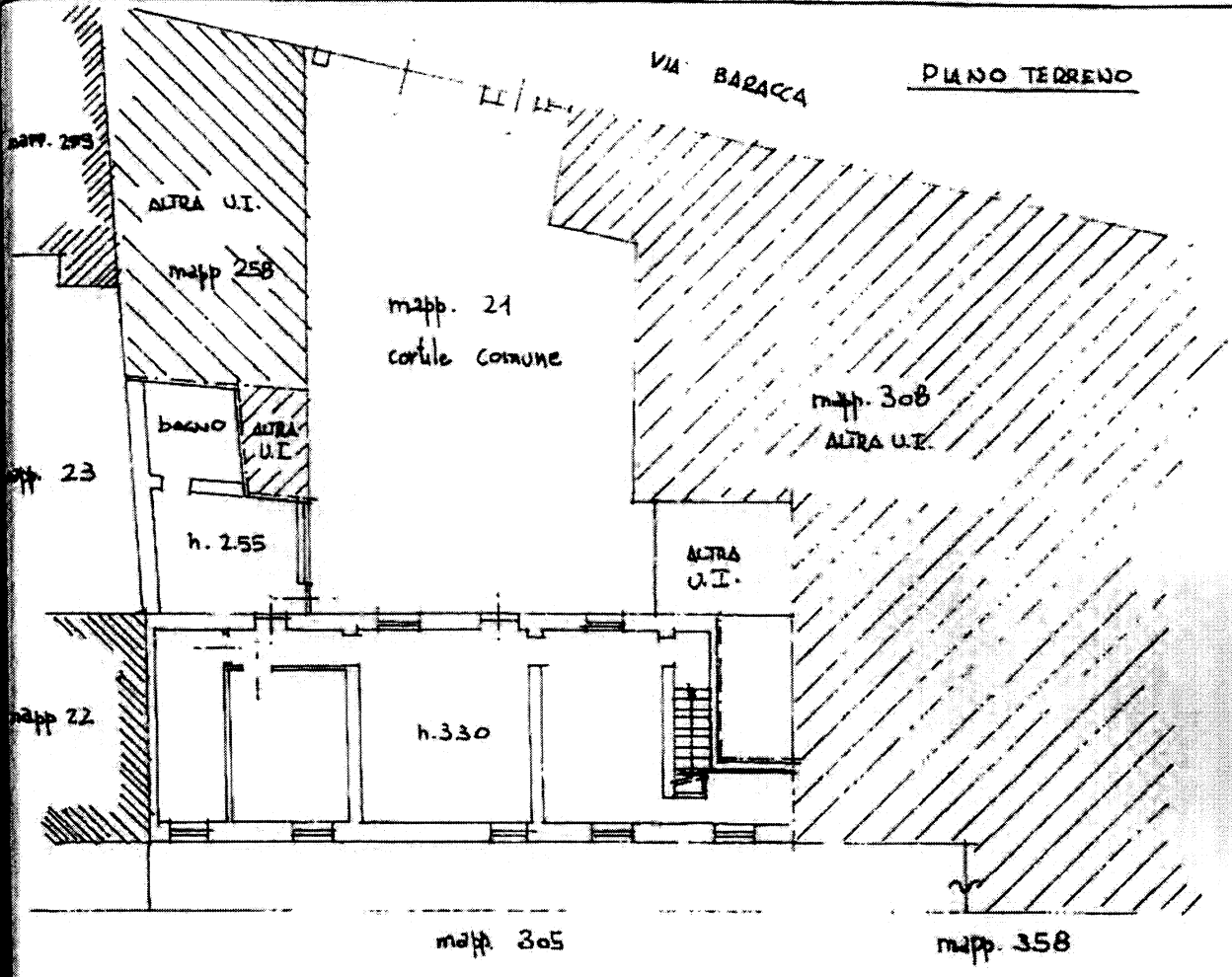


MINISTERO DELLE FINANZE
DIREZIONE GENERALE DEL CATASTO E DEI SS.TT.EE
CATASTO EDILIZIO URBANO (RDL 13-4-1939, n. 652)

MOD. BN (CEU)

LIRE
250

ria di u.i.u. in Comune di MAGNASO via BARACCA civ. 4



PIANO SEMINTERRATO


ESTRATTO MAPPA
SCALA 1:1000
FOGLIO N. 1. MAPPA 22 parte
258 parte

ORIENTAMENTO



SCALA DI 1:200

UFFICIO DEL TERRITORIO
DI MILANO
POSTA DI BOLLO ASSOLTA
IN MODO VIRTUALE
DECRETI DEL D. INTERM. N. 6/1574 DEL 16/12/98
G. U. N. 296 DEL 19/12/98



RISERVATO ALL'UFFICIO

ne di N.C.
variazione
tra in atti

Compilata dal GEOMETRA
(Titolo, cognome e nome)
MONBELLI FAUSTO

iscritti all'albo dei GEOMETRI
ione: 10/04/1989 - Data: 30/11/2010 - n. MI0967342 - Richiesta n. 111610 - Richiedente NOTAIO CIMMINO ANTONIO
Eggnato in accq.: A4 (2008) Prov. n. di scala: 1:200
data 24/03/09 Firma Monbelli Fausto