RILIEVO APPARTAMENTO
PIANO PRIMO
scala 1:100

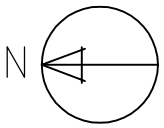

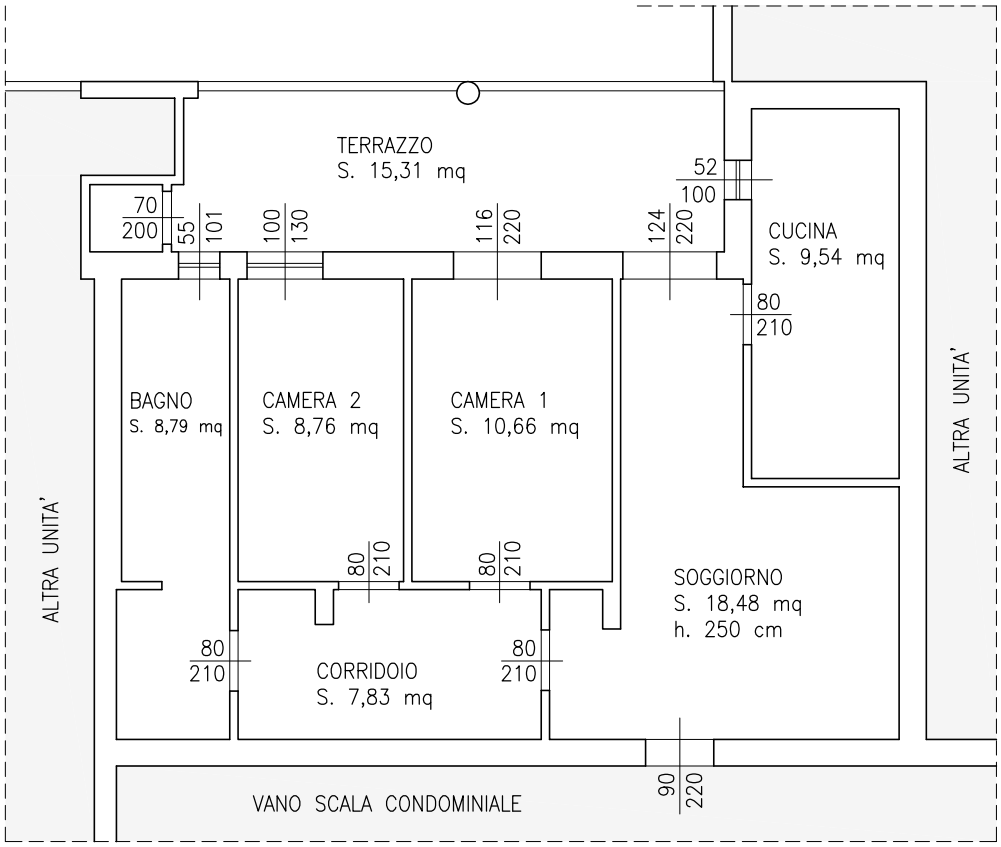

RILIEVO GARAGE
scala 1:100

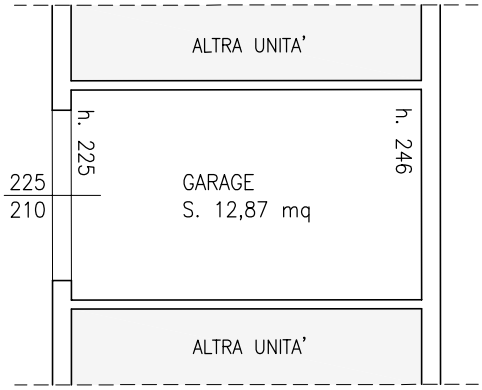

RILIEVO POSTO AUTO
scala 1:100

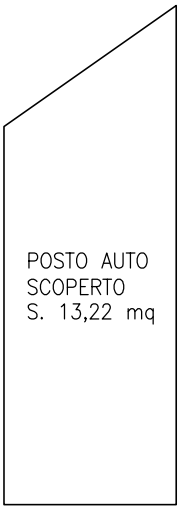

CALCOLO AREA LORDA APPARTAMENTO

scala 1:100

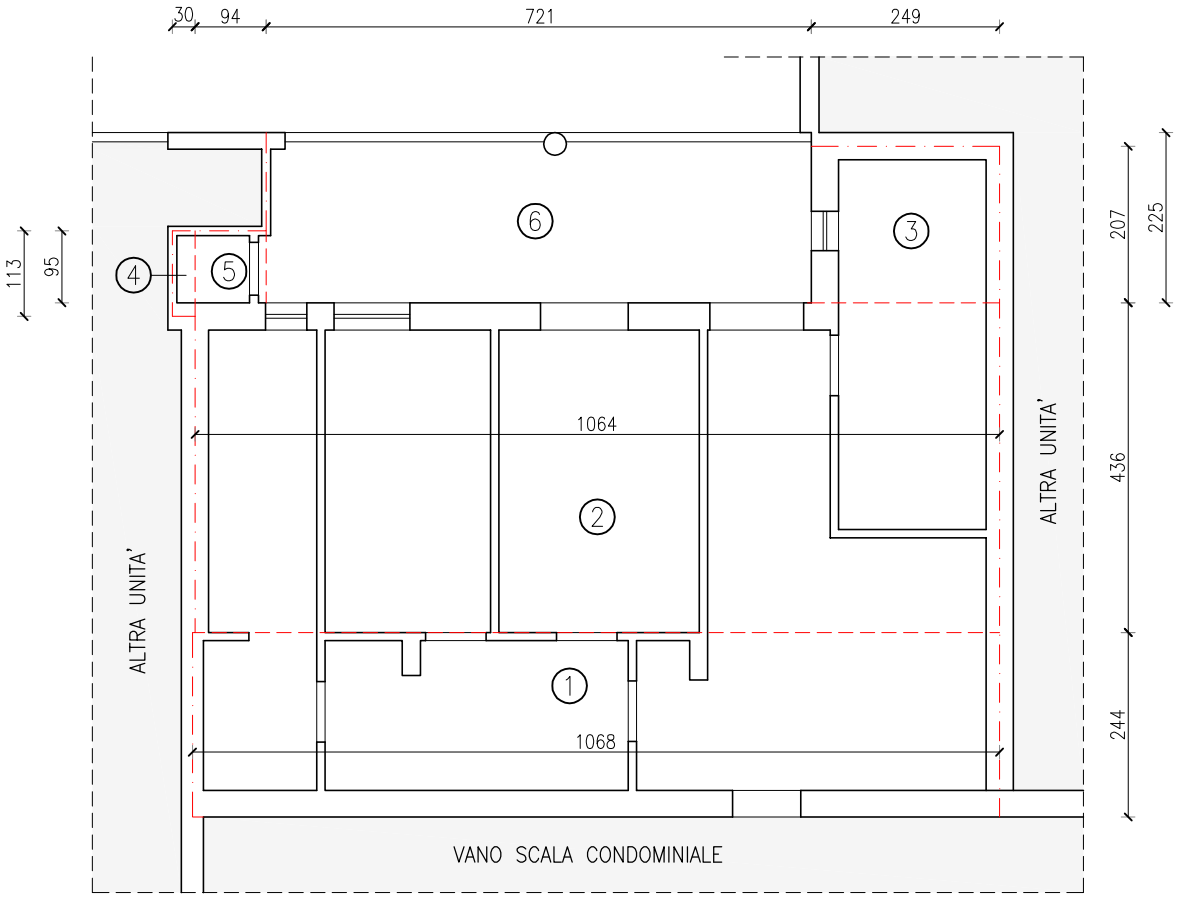

CALCOLO AREA LORDA GARAGE PIANO TERRA

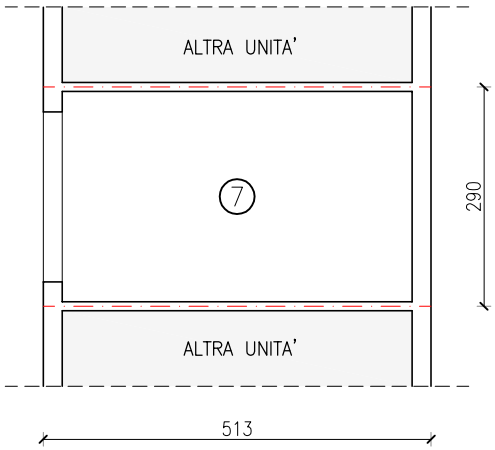

CALCOLO AREA LORDA POSTO AUTO SCOPERTO

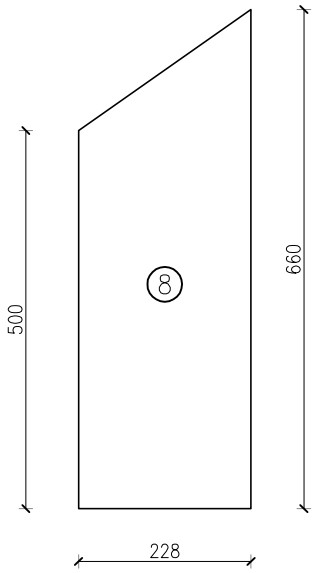

CALCOLO DELLA SUPERFICIE LORDA

1.0 Alloggio piano secondo :

(1) 10,68x2,44 = ...26,06 mq

(2) 10,64x4,36 = ...46,39 mq

(3) 2,49x2,07 = ...5,15 mq

totale parziale .....77,60 mq

1.1 Terrazzo e C.T.

(4) 0,30x1,13 = ...0,34 mq

(5) 0,95x0,94 = ...0,89 mq

(6) 7,21x2,25 = ...16,22 mq

totale parziale terrazzino .....17,45 mq

totale appartamento .....95,05 mq

2.0 Garage piano terra :

(7) 5,13x2,90 = ...14,88 mq

totale posto auto coperto ...14,88 mq

3.0 Posto auto scoperto piano terra :

(8) 2,28x(5,00+6,60)/2 = ...13,22 mq

totale posto auto coperto ...13,22 mq

ELABORATO PLANIMETRICO

Compilato da: [redacted]

Iscritto all'albo: [redacted]

Prov. [redacted] N. [redacted]

Agenzia del Territorio
CATASTO FABBRICATI
Ufficio Provinciale di
Pordenone

Comune di Casarsa Della Delizia
Sezione: Foglio: 6 Particella: 3069

Protocollo n. PN0194294 del 22/09/2009
Tipo Mappale n. del

Dimostrazione grafica dei subalterni — Scala 1 : 500

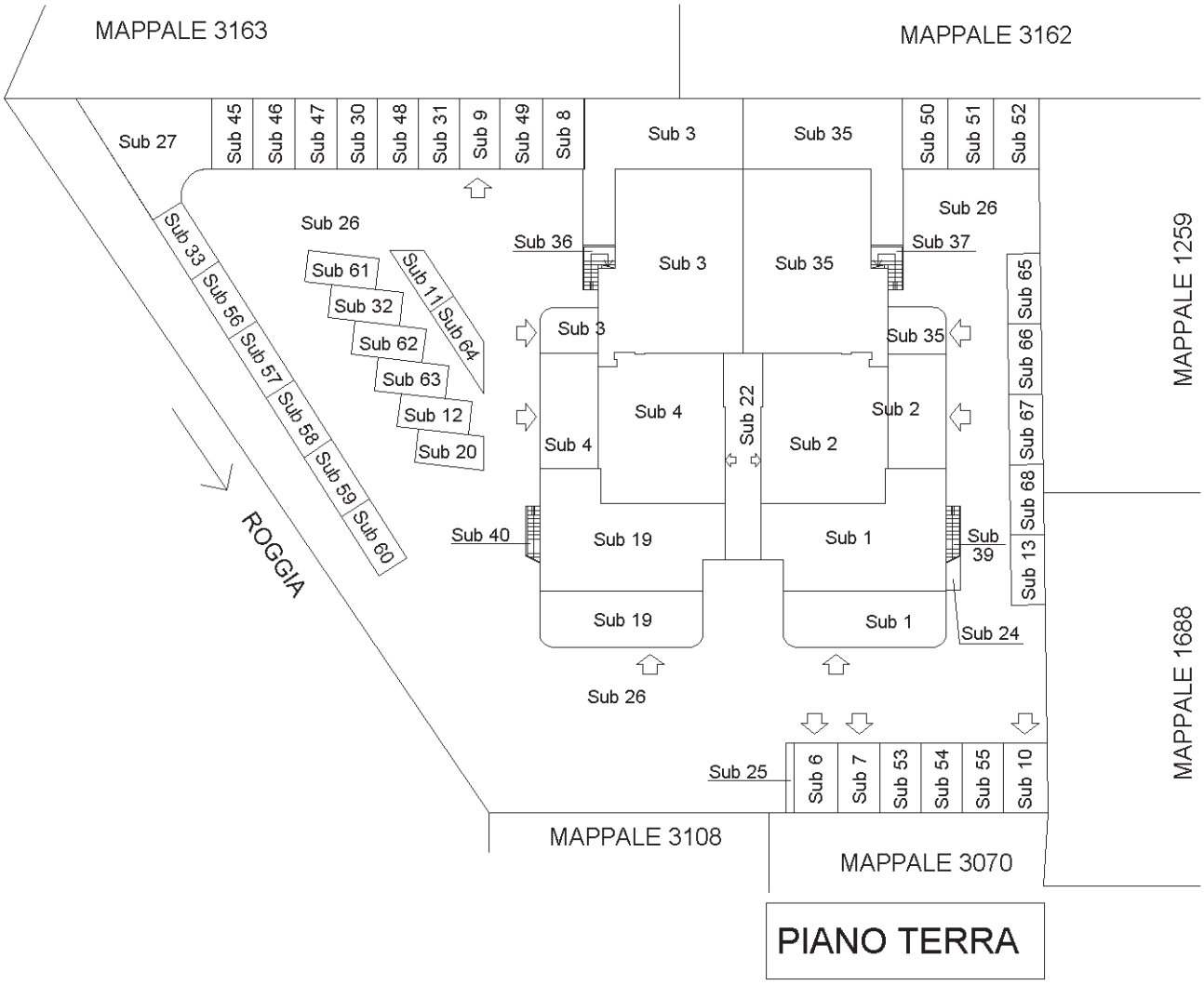

PIANO TERRA

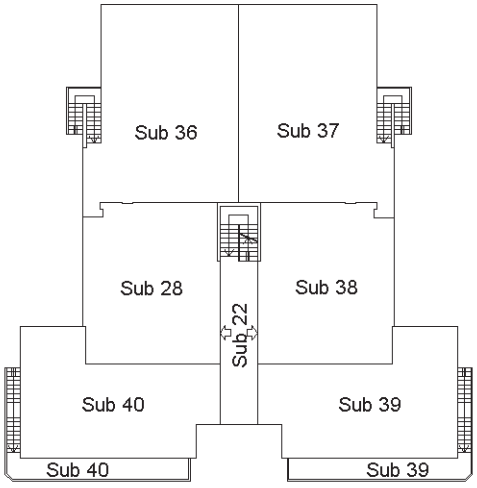

PIANO PRIMO

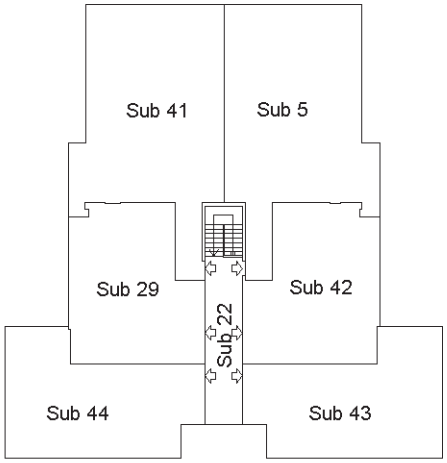

PIANO SECONDO

Ultima planimetria in atti

Catasto dei Fabbricati - Situazione al 04/10/2018 - Comune di CASARSA DELLA DELIZIA (B940) - < Foglio: 6 - Particella: 3069 - Elaborato planimetrico >

Agenzia del Territorio
CATASTO FABBRICATI
Ufficio Provinciale di
Pordenone

Dichiarazione protocollo n. PN0194294 del 22/09/2009

Planimetria di u.i.u. in Comune di Casarsa Della Delizia

Tome' civ.

Identificativi Catastali:
Sezione:
Foglio: 6
Particella: 3069
Subalterno: 38

Compilata da:
[redacted]
Iscritto all'albo:
[redacted]
Prov [redacted] N. [redacted]

Scheda n. 1 Scala 1:200

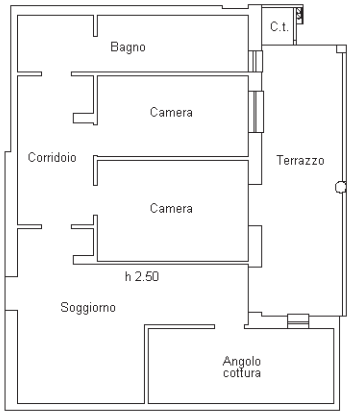

PIANO PRIMO

Catasto dei Fabbricati - Situazione al 04/10/2018 - Comune di CASARSA DELLA DELIZIA (B940) - < Foglio: 6 - Particella: 3069 - Subalterno: 38 >
VIA ZEFFERINO TOME' SNC piano: 1;

Ultima planimetria in atti

Agenzia del Territorio
CATASTO FABBRICATI
Ufficio Provinciale di
Pordenone

Dichiarazione protocollo n. PN0194294 del 22/09/2009

Planimetria di u.i.u. in Comune di Casarsa Della Delizia

Tome' civ.

Identificativi Catastali:
Sezione:
Foglio: 6
Particella: 3069
Subalterno: 53

Compilata da: [redacted]

Iscritto all'albo: [redacted]

Prov [redacted] N. [redacted]

Scheda n. 1 Scala 1:200

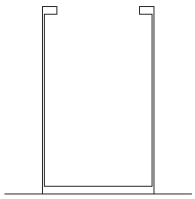

Autorimessa
hm. 2.40

PIANO TERRA

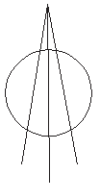

Ultima planimetria in atti

Catasto dei Fabbricati - Situazione al 12/10/2018 - Comune di CASARSA DELLA DELIZIA (B940) - < Foglio: 6 - Particella: 3069 - Subalterno: 53 >
VIA ZEFFERINO TOME' SNC piano: T;

Comune: CASARSA DELLA DELIZIA
Foglio: 6

Scala originale: 1:2000
Dimensione cornice: 534.000 x 378.000 metri

24-Apr-2018 16:28:39
Prot. n. T282962/2018

1 Particella: 3069