Comune: PASIANO DI PORDENONE
Foglio: 19

Scala originale: 1:2000
Dimensione cornice: 534.000 x 378.000 metri

25-Feb-2020 17:35:53
Prot. n. T266014/2020

1 Particella: 368

ELABORATO PLANIMETRICO

Compilato da:
[redacted]
Iscritto all'albo:
Geometri
Prov. Pordenone N. 1369

Agenzia delle Entrate
CATASTO FABBRICATI
Ufficio Provinciale di
Pordenone

Comune di Pasiano Di Pordenone
Sezione: Foglio: 19 Particella: 368

Protocollo n. PN0074128 del 06/11/2019
Tipo Mappale n. del

Dimostrazione grafica dei subalterni Scala 1 : 500

PIANO INTERRATO

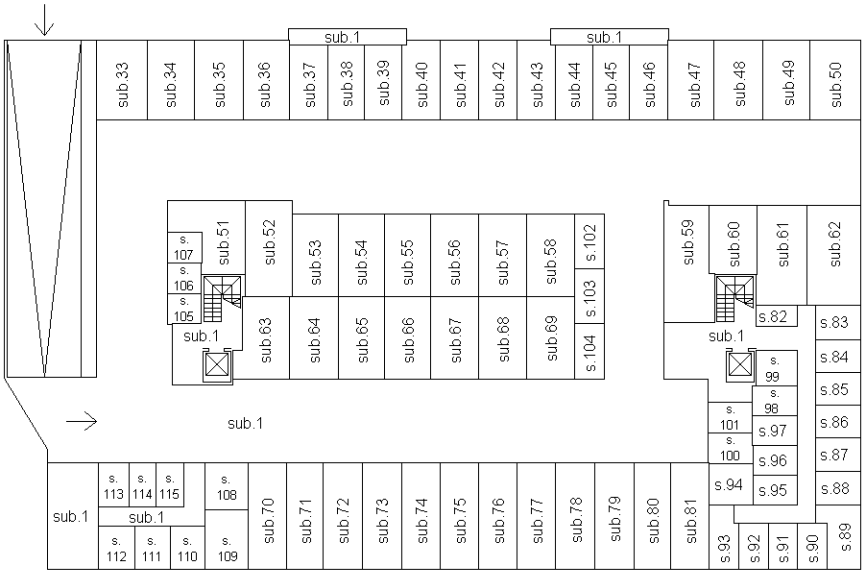

PIANO TERRA

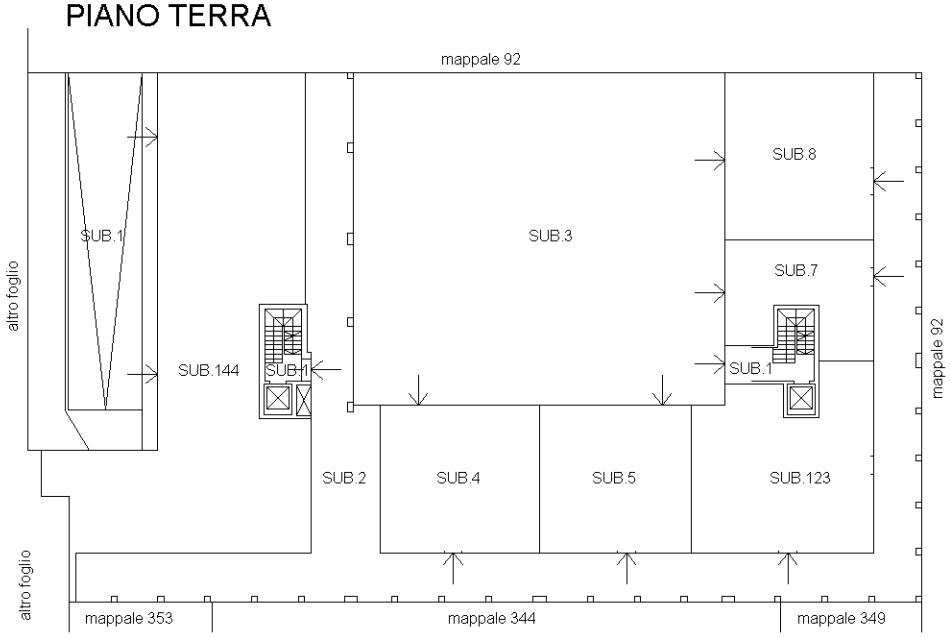

Ultima planimetria in atti

Catasto dei Fabbricati - Situazione al 22/02/2020 - Comune di PASIANO DI PORDENONE (G353) - < Foglio: 19 - Particella: 368 - Elaborato planimetrico >

ELABORATO PLANIMETRICO

Compilato da:
[redacted]
Iscritto all'albo:
Geometri
Prov. Pordenone N. 1369

Agenzia delle Entrate
CATASTO FABBRICATI
Ufficio Provinciale di
Pordenone

Comune di Pasiano Di Pordenone
Sezione: Foglio: 19 Particella: 368

Protocollo n. PN0074128 del 06/11/2019
Tipo Mappale n. del

Dimostrazione grafica dei subalterni Scala 1 : 500

PRIMO PIANO

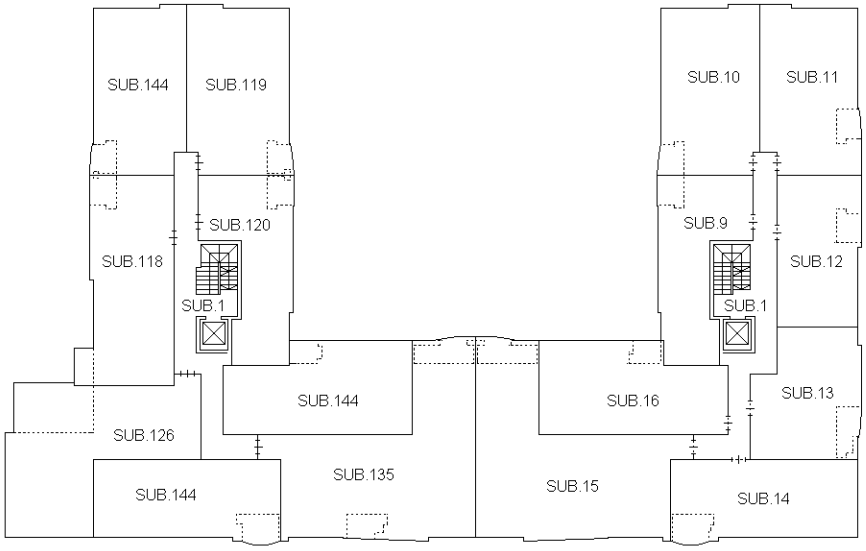

SECONDO PIANO

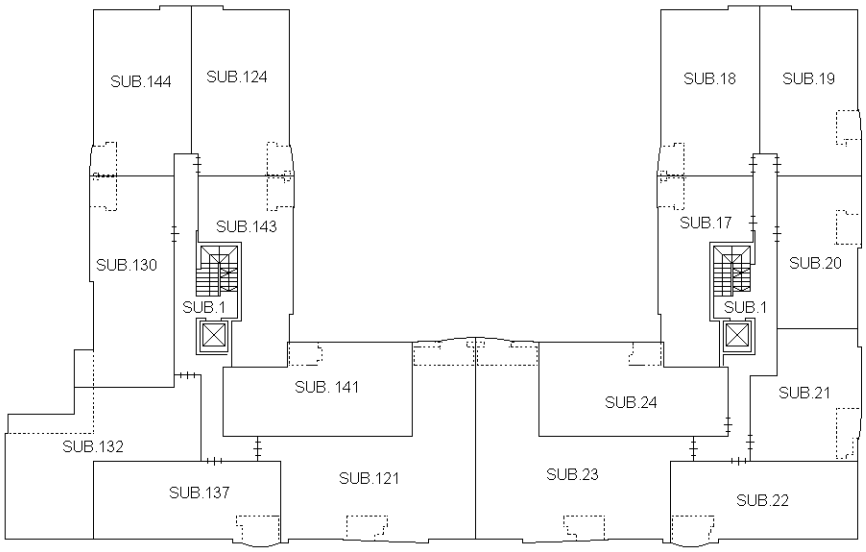

Ultima planimetria in atti

Catasto dei Fabbricati - Situazione al 22/02/2020 - Comune di PASIANO DI PORDENONE (G353) - < Foglio: 19 - Particella: 368 - Elaborato planimetrico >

ELABORATO PLANIMETRICO

Compilato da:
[redacted]
Iscritto all'albo:
Geometri
Prov. Pordenone N. 1369

Agenzia delle Entrate
CATASTO FABBRICATI
Ufficio Provinciale di
Pordenone

Comune di Pasiano Di Pordenone
Sezione: Foglio: 19 Particella: 368

Protocollo n. PN0074128 del 06/11/2019
Tipo Mappale n. del

Dimostrazione grafica dei subalterni
Scala 1 : 500

TERZO PIANO

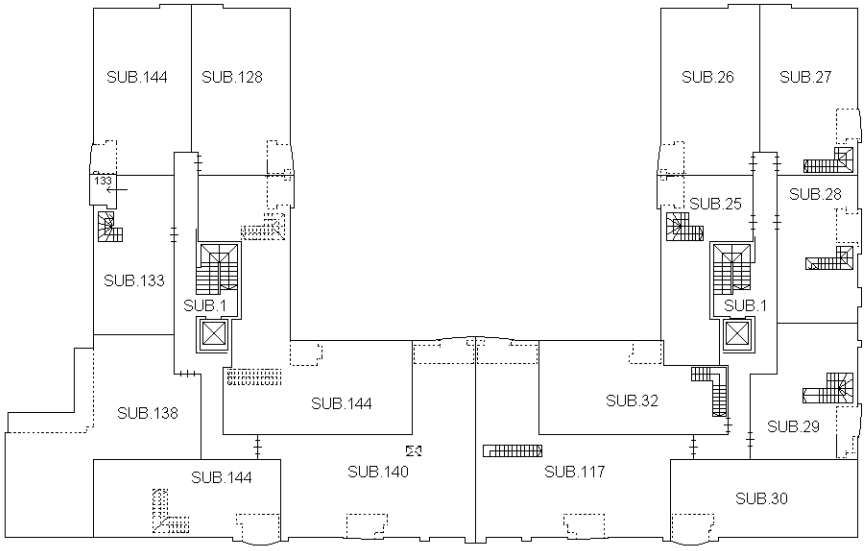

QUARTO PIANO

Ultima planimetria in atti

Catasto dei Fabbricati - Situazione al 22/02/2020 - Comune di PASIANO DI PORDENONE (G353) - < Foglio: 19 - Particella: 368 - Elaborato planimetrico >

Agenzia del Territorio
CATASTO FABBRICATI
Ufficio Provinciale di
Pordenone

Dichiarazione protocollo n. PN0233797 del 07/09/2007

Planimetria di u.i.u. in Comune di Pasiano Di Pordenone

Via Roma civ.

Identificativi Catastali:
Sezione:
Foglio: 19
Particella: 368
Subalterno: 18

Compilata da:
[redacted]
Iscritto all'albo:
Geometri
Prov. Pordenone N. 495

Scheda n. 1 Scala 1:200

SECONDO PIANO H=250

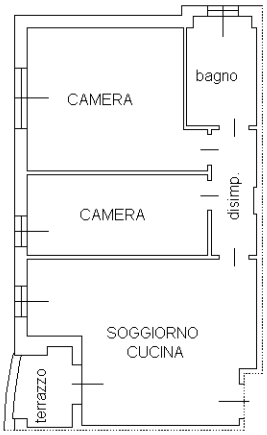

Catasto dei Fabbricati - Situazione al 22/02/2020 - Comune di PASIANO DI PORDENONE (G353) - < Foglio: 19 - Particella: 368 - Subalterno: 18 >
VIA ROMA piano: 2;

Ultima planimetria in atti

Agenzia del Territorio
CATASTO FABBRICATI
Ufficio Provinciale di
Pordenone

Dichiarazione protocollo n. PN0233797 del 07/09/2007

Planimetria di u.i.u. in Comune di Pasiano Di Pordenone

Via Roma civ.

Identificativi Catastali:
Sezione:
Foglio: 19
Particella: 368
Subalterno: 76

Compilata da:
[redacted]
Iscritto all'albo:
Geometri
Prov. Pordenone N. 495

Scheda n. 1 Scala 1:200

PIANO INTERRATO H=250

Catasto dei Fabbricati - Situazione al 22/02/2020 - Comune di PASIANO DI PORDENONE (G353) - < Foglio: 19 - Particella: 368 - Subalterno: 76 >
VIA ROMA piano: S1;

Ultima planimetria in atti