

MODULARIO
F rig rend 497



MINISTERO DELLE FINANZE
DIREZIONE GENERALE DEL CATASTO E DEI SS.TT.EE.
CATASTO EDILIZIO URBANO (RDL 13-4-1939, n. 652)

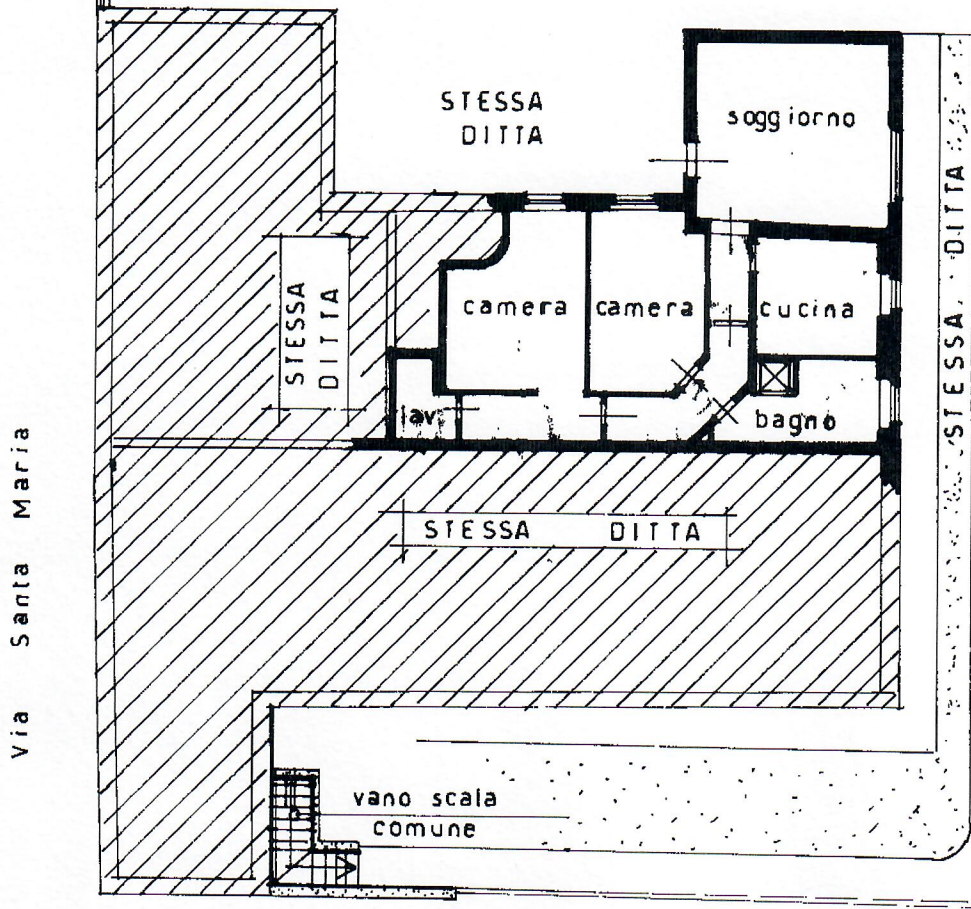
MOD. **BN** (CEU)

LIRE
250

Planimetria di u.i.u. in Comune di CUGGIONO via SAN ROCCO civ. 42

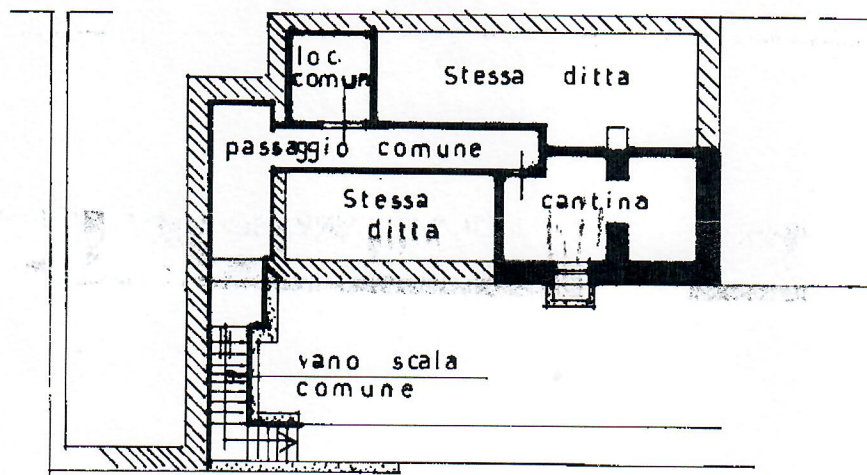
PIANO TERRA

H = 295

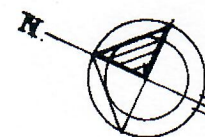


PIANO INTERRATO

H = 220



ORIENTAMENTO



SCALA DI 1:

10 B

Dichiarazione di N.C.
Denuncia di variazione

Compilata dal Geometra
(Titolo, cognome e nome)
BIOTTI GRAZIANO

RISERVATO ALL'UFFICIO

Identificativi catastali
Data presentazione: 27/10/1993

Iscritto all'albo dei Geometri

Catasto dei fabbricati - Situazione al 20/08/2020 - Comune di CUGGIONO(D198) - < Foglio: 9 Particella: 354 - Subalterno 510 > Immobile graffiato
VIA SAN ROCCO n. 42 piano: T-S1;

Roma - Istituto Poligrafico e Zecca dello Stato - P.V.

MODULARIO
F. rig. rend 487



MINISTERO DELLE FINANZE

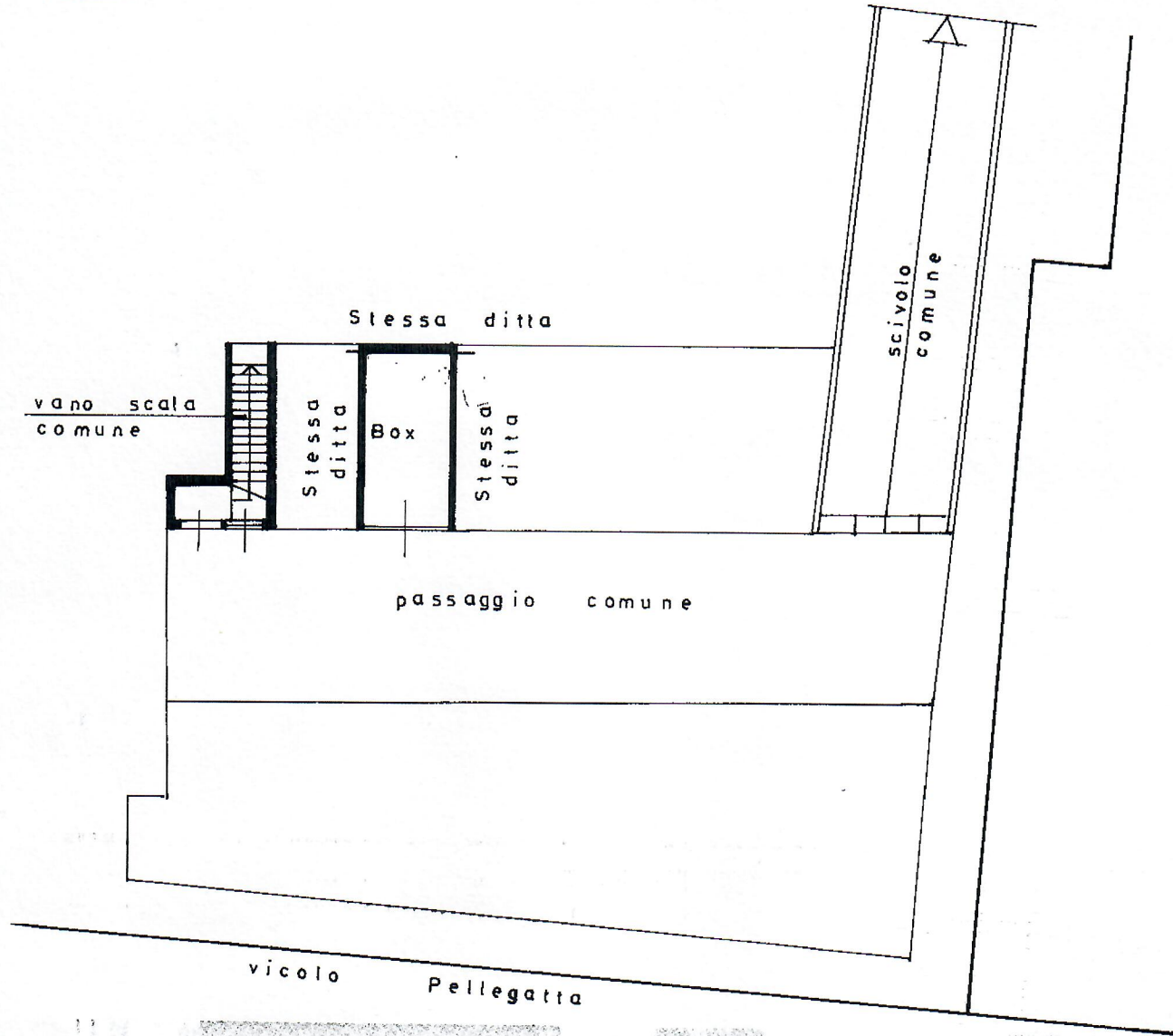
DIREZIONE GENERALE DEL CATASTO E DEI SS.TT.EE.

CATASTO EDILIZIO URBANO (RDL 13-4-1939, n. 652)

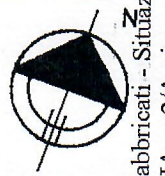
Planimetria di u.i.u. in Comune di CUGGIONO via SANTA MARIA civ. 2/A

PIANO INTERRATO

h = 2.50



ORIENTAMENTO



SCALA DI 1:...

2

Dichiarazione di N.C.
Denuncia di variazione

Compilata dal Geometra
(Titolo, cognome e nome)
BIOTTI GRAZIANO

RISERVATO ALL'UFFICIO

Identificativi catastali

F. 9
n. 358

Iscritto all'albo dei Geometri
della provincia di MILANO n. 6568

Catasto dei Fabbricati - Situazione al 20/08/2020 - Comune di CUGGIONO (D198) - < Foglio: 9 Particella: 358 - Subalterno 511 >
VIA S. MARIA n. 2/A piano: S1;