E.I. N. 185/2019
RILIEVO QUOTATO DELLO STATO DI FATTO

Comune di Pordenone, via Cimitero Vecchio n. 9
NCEU fg 28, part 755, subb 6-17
(Le destinazioni d'uso dei locali sono coerenti con quelle indicate nelle planimetrie catastali)

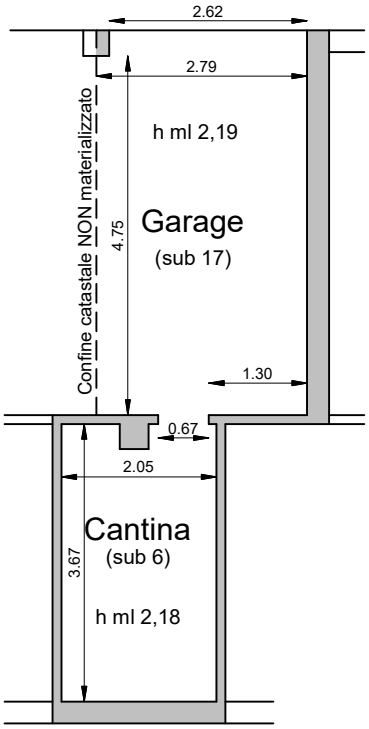

RILIEVO PIANO INTERRATO

NCEU fg 28 part 755 subb 6-17

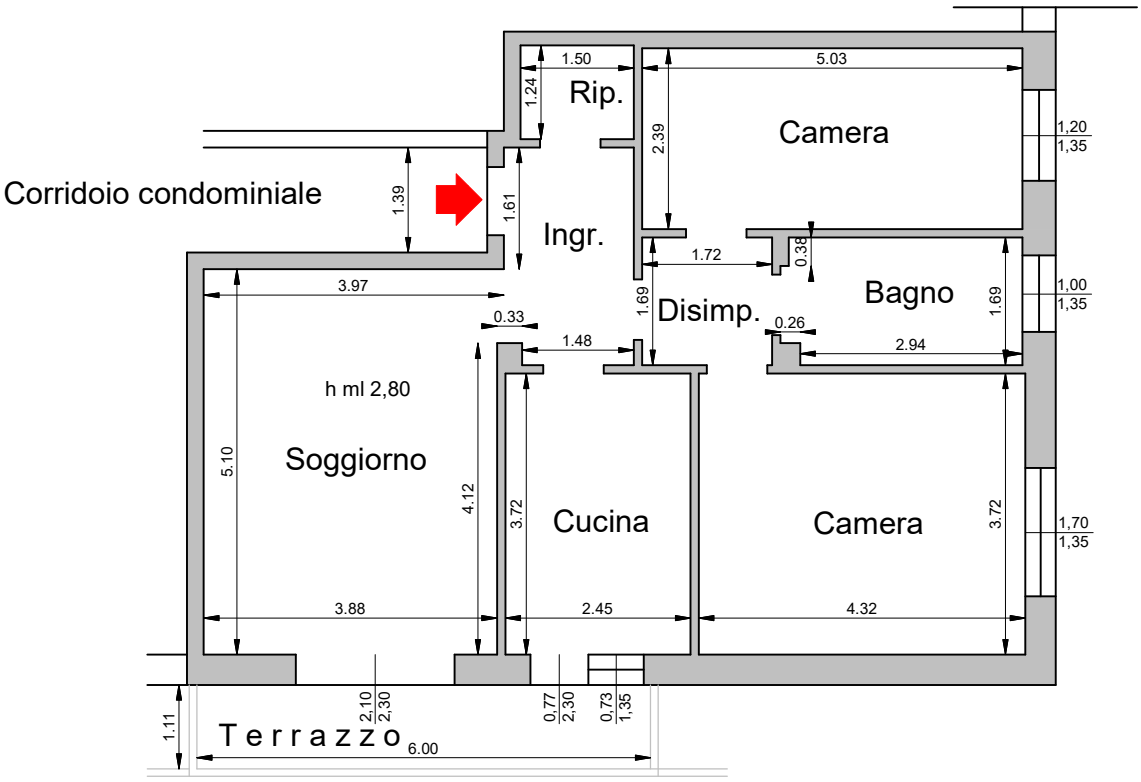

RILIEVO PIANO PRIMO

NCEU fg 28 part 755 sub 6

Direzione Provinciale di Pordenone Ufficio Provinciale - Territorio - Direttore DOTT. PAOLO FRANZOSO Vis. tel.(0.90 euro)

22-Gen-2020 15:54:7
Prot. n. T244124/2020

Scala originale: 1:2000
Dimensione cornice: 534.000 x 378.000 metri

Comune: PORDENONE
Foglio: 28

1 Particella: 755

ELABORATO PLANIMETRICO
Compilato da: Fabbro Giuseppe
Iscritto all'albo: Geometri
Prov. Pordenone N. 274

Agenzia del Territorio
CATASTO FABBRICATI
Ufficio Provinciale di
Pordenone

Comune di Pordenone	Protocollo n. PN0048583 del 14/04/2004
Sezione: Foglio: 28 Particella: 755	Tipo Mappale n. 1 del 17/08/1972
Dimostrazione grafica dei subalterni	Scala 1 : 500

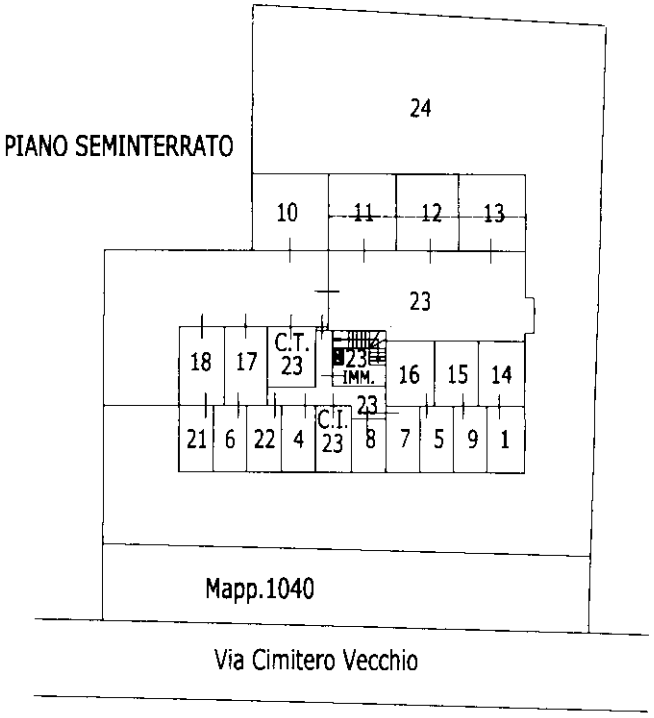

COMUNE DI PORDENONE
F.28 MAPP.755 SCALA 1:2000

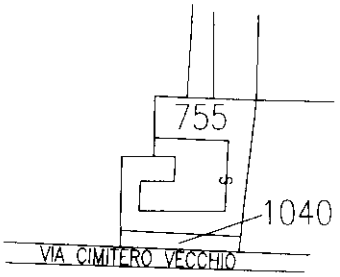

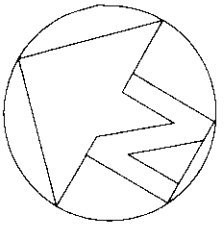

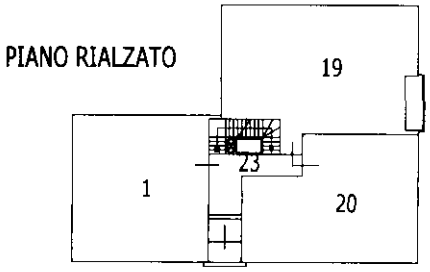

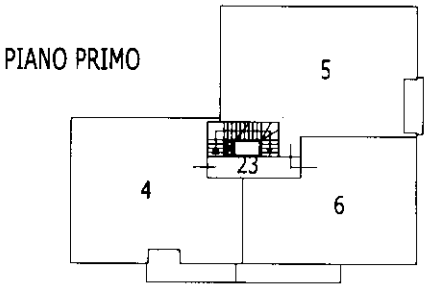

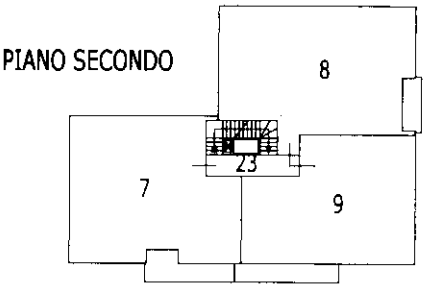

Sub.1	Appartamento
Sub.4	Appartamento
Sub.5	Appartamento
Sub.6	Appartamento
Sub.7	Appartamento
Sub.8	Appartamentoi
Sub.9	Appartamento
Sub.10	Garage
Sub.11	Garage
Sub.12	Garage
Sub.13	Garage
Sub.14	Garage
Sub.15	Garage
Sub.16	Garage
Sub.17	Garage
Sub.18	Garage
Sub.19	Appartamento
Sub.20	Appartamento
Sub.21	Ripostiglio
Sub.22	Ripostiglio
Sub.23	Bene comune non censibile
Sub.24	Corte Comune

Ultima planimetria in atti

Catasto dei Fabbricati - Situazione al 22/01/2020 - Comune di PORDENONE (G888) - < Foglio: 28 - Particella: 755 - Elaborato planimetrico >

MODULARIO F. - Cat. S. T. - 315

MOD. B (Ruolo Catasto Edilizio Urbano)

MINISTERO DELLE FINANZE

DIREZIONE GENERALE DEL CATASTO E DEI SERVIZI TECNICI ERARIALI

B

Lire 15

NUOVO CATASTO EDILIZIO URBANO

(R. DECRETO-LEGGE 13 APRILE 1939, N. 652)

Planimetria dell'immobile situato nel Comune di PORDENONE *Via* CIMITERO VECCHIO

Ditta [redacted]

Allegata alla dichiarazione presentata all'Ufficio Tecnico Erariale di PORDENONE - ALLEGATA SCHEDA N° 0567721 /D

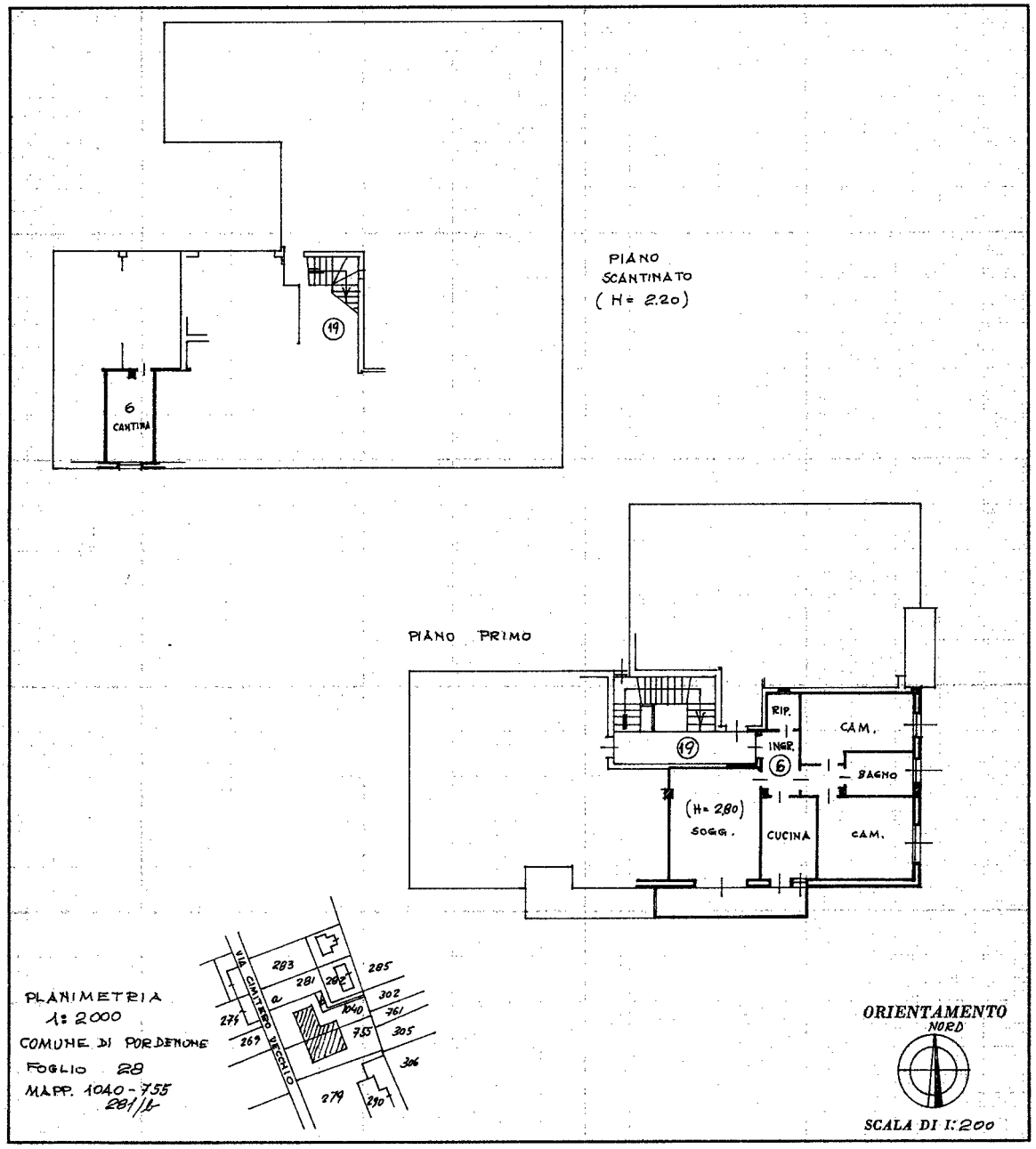

SPAZIO RISERVATO PER LE ANNOTAZIONI D'UFFICIO	
DATA 17 AGO. 1972	
PROT. N° 1502	

Compilata dal GEOM. [redacted]
(Titolo, nome e cognome del tecnico)

Iscritto all'Albo dei GEOMETRI

della Provincia di PORDENONE

DATA 31-7-1972

Firma: [redacted]

ISTITUTO POLIGRAFICO DELLO STATO

Ultima planimetria in atti

Catasto dei Fabbricati - Situazione al 23/01/2020 - Comune di PORDENONE (G888) - < Foglio: 28 - Particella: 755 - Subalterno: 6 >
VIA CIMITERO VECCHIO n. 9 piano: S1-1 interno: 5;
10 metri

MODULARIO F. - Cat. S. T. - 315

MOD. B (Nuovo Catasto Edilizio Urbano)

MINISTERO DELLE FINANZE

DIREZIONE GENERALE DEL CATASTO E DEI SERVIZI TECNICI ERARIALI

B

Lire 15

NUOVO CATASTO EDILIZIO URBANO

(R. DECRETO-LEGGE 13 APRILE 1939, N. 652)

Planimetria dell'immobile situato nel Comune di PORDENONE *Via* CIMITERO VECCHIO

Ditta [redacted]

Allegata alla dichiarazione presentata all'Ufficio Tecnico Erariale di PORDENONE - ALLEGATA SCHEDA N° 056 77 22

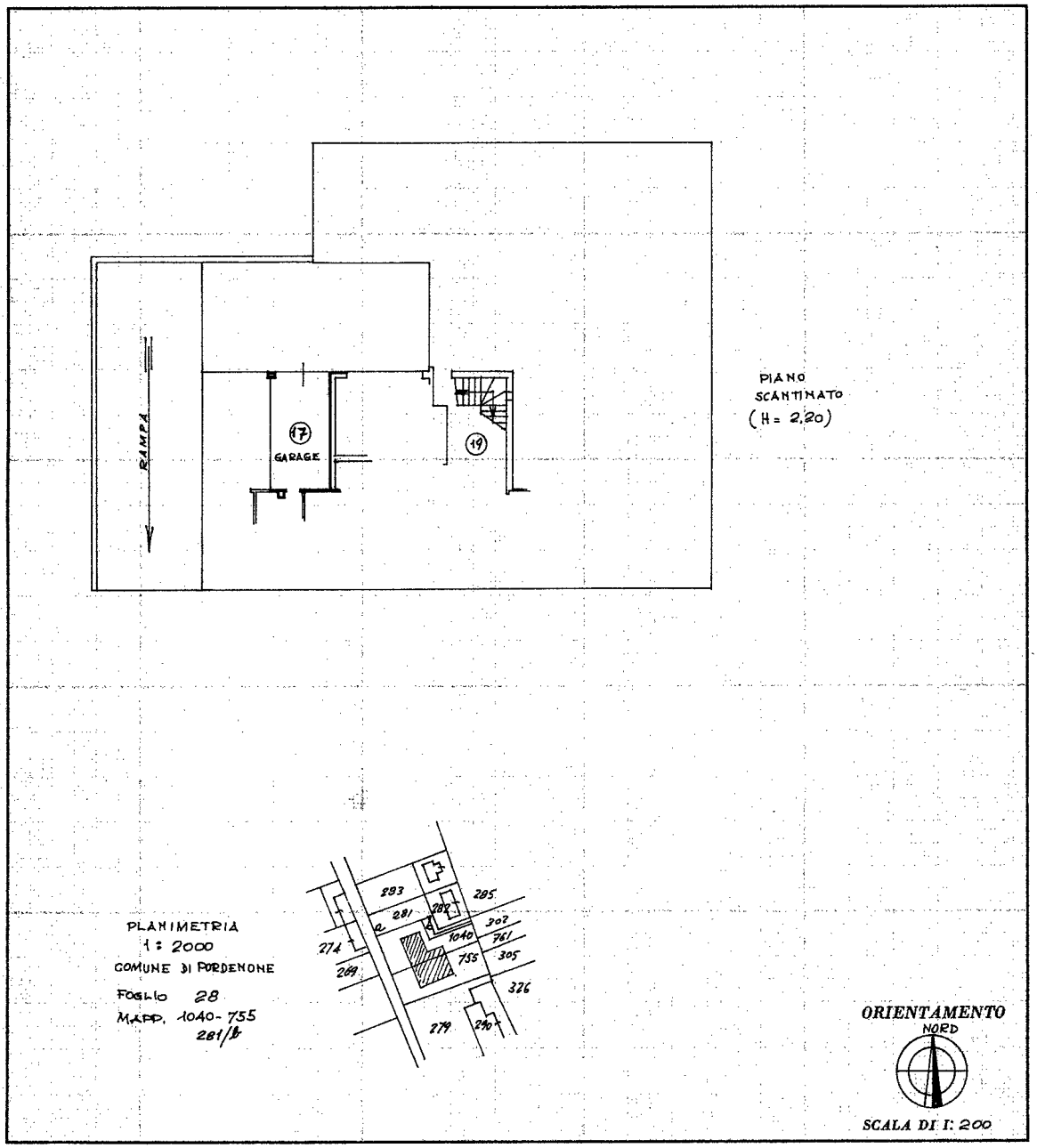

SPAZIO RISERVATO PER LE ANNOTAZIONI D'UFFICIO	
DATA 17 AGO. 1972	
PROT. N° 1503	

Compilata dal GEOM [redacted]
(Titolo, nome e cognome del tecnico)

Iscritto all'Albo de i GEOMETRI

della Provincia di PORDENONE

DATA 31-7-1972

Firma: [redacted]

ISTITUTO POLIGRAFICO DELLO STATO

Ultima planimetria in atti

Catasto dei Fabbricati - Situazione al 23/01/2020 - Comune di PORDENONE (G888) - < Foglio: 28 - Particella: 755 - Subalterno: 17 >
VIA CIMITERO VECCHIO n. 9 piano: S1;
10 metri