

MODULARIO
8 r.c. n. 487




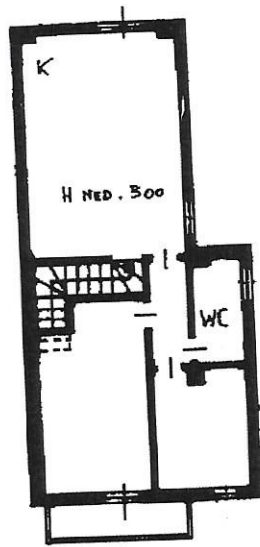
MINISTERO DELLE FINANZE
DIPARTIMENTO DEL TERRITORIO
CATASTO EDILIZIO URBANO (RDL 13-4-1939, n. 652)

LIRE
200

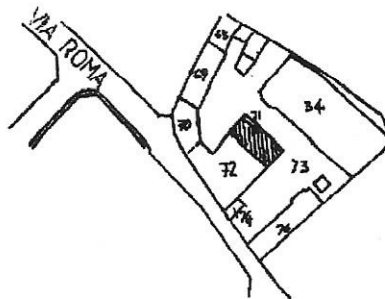
Planimetria di u.i.u. in Comune di TREZZANO ROSA..... via ROMA..... civ. 14.....

PIANTA PIANO PRIMO

PIANTA PIANO TERRA



ESTRATTO DI MAPPA Scala 1:2000



ORIENTAMENTI



SCALA DI 1:...

Dichiarazione di N.C.
Denuncia di variazione

Compilata dal **GEOM. BENEDETTI DAVIDE**
(Titolo, cognome e nome)

RISERVATO ALL'UFFICIO

Ultima Planimetria2 in atti
Data presentazione: 22/12/2000 - Data: 25/05/2011 - n. MI0496388 - Richiedente COSENTINI
Tot. schede: 31 - Formato di acq.: A4 (216x297) - Fatt. di scilano1
n. 72 sub. 714
data 21/12/2000

Catasto dei Fabbricati - Situazione al 25/05/2011 - Comune di TREZZANO ROSA(L408) - < Foglio: 3 Particella: 72 - Subalterno 714 >
VIA ROMA n. 14 piano sub. 714 - n.v.