

## TRIBUNALE DI PORDENONE

\*\*\*\*


OGGETTO: **Fallimento n. 60/2017 della Ditta** sentenza n.  
65/2017 del 12-10-2017, Giudice Delegato **Dott.ssa Lucia Dall'Armellina**,  
Curatore **Rag. Nadia Malnis**.

### Allegato n. 2 **- Documenti Catastali -**

- 1 - Estratto di Mappa;
- 2 - Visure Catastali;
- 3 - Planimetrie Unità Immobiliari N.C.E.U.

San Vito al Tagliamento, addì 24-05-2018.

**Il Perito Estimatore**  
*Geom. Mior Claudio*

  
MIOR  
CLAUDIO  
933  
COLLEGIO GEOMETRI  
E GEOMETRI LAUREATI  
PORDENONE



## Visura storica per immobile

Situazione degli atti informatizzati dall'impianto meccanografico al 22/05/2018

Data: 22/05/2018 - Ora: 15.01.29

Segue

Visura n.: T254556 Pag: 1

<b>Dati della richiesta</b>	<b>Comune di GONARS ( Codice: E083)</b>	
	<b>Provincia di UDINE</b>	
<b>Catasto Terreni</b>	<b>Foglio: 14 Particella: 317</b>	

### Area di enti urbani e promiscui dal 04/11/2009

N.	DATI IDENTIFICATIVI			DATI CLASSAMENTO				DATI DERIVANTI DA
	Foglio	Particella	Sub Porz	Qualità Classe	Superficie(m²) ha are ca	Deduz	Reddito	
1	14	317	-	ENTE URBANO	44 43		Agrario	Tipo mappale del 04/11/2009 protocollo n. UD0391530 in atti dal 04/11/2009 presentato il 04/11/2009 (n. 391530.1/2009)
<b>Notifica</b>				<b>Partita</b>	I			
<b>Annotazioni</b>	di immobile: comprende il fg. 14 n. 402,403							

Nella variazione sono stati soppressi i seguenti immobili:

- foglio 14 particella 402 - foglio 14 particella 403

### Area di enti urbani e promiscui dal 28/09/2007

N.	DATI IDENTIFICATIVI			DATI CLASSAMENTO				DATI DERIVANTI DA
	Foglio	Particella	Sub Porz	Qualità Classe	Superficie(m²) ha are ca	Deduz	Reddito	
1	14	317	-	ENTE URBANO	19 70		Agrario	Tabella di variazione del 28/09/2007 protocollo n. UD0434472 in atti dal 28/09/2007 BONIFICA IDENTIFICATIVO CATASTALE (n. 375.1/1973)
<b>Notifica</b>				<b>Partita</b>	I			
<b>Annotazioni</b>	obiettivi a10-a11/2007 passa a ente urbano in quanto censito al ceu con scheda prot.375 del 02/10/1973							

## Visura storica per immobile

Data: 08/02/2018 - Ora: 10.14.53 Segue

Visura n.: T85399 Pag: 1

Situazione degli atti informatizzati dall'impianto meccanografico al 08/02/2018

<b>Dati della richiesta</b>	Comune di GONARS ( Codice: E083)	
<b>Catasto Fabbricati</b>	Provincia di UDINE	
	Foglio: 14 Particella: 317	
<b>INTESTATO</b>		(1) Proprieta' per 1/1

### Unità immobiliare dal 27/10/2010

N.	DATI IDENTIFICATIVI				DATI DI CLASSAMENTO				DATI DERIVANTI DA			
	Sezione Urbana	Foglio	Particella	Sub	Zona Cens.	Micro Zona	Categoria	Classe		Consistenza	Superficie Catastale	Rendita
1		14	317				D/7				Euro 2.307,00	VARIAZIONE NEL CLASSAMENTO del 27/10/2010 protocollo n. UD033684 in atti dal 27/10/2010 VARIAZIONE DI CLASSAMENTO (n. 17394.1/2010)
<b>Indirizzo</b>	VIA VENEZIA piano: T;											
<b>Notifica</b>	effettuata con prot. n. UD033684/2010 del 02/11/10											
<b>Annotazioni</b>	di studio: classamento e rendita rettificati (d.m. 701/94)											
<b>Riserve</b>	1 Atti passaggi intermedi non esistenti											

### Situazione dell'unità immobiliare dal 11/11/2009

N.	DATI IDENTIFICATIVI				DATI DI CLASSAMENTO				DATI DERIVANTI DA			
	Sezione Urbana	Foglio	Particella	Sub	Zona Cens.	Micro Zona	Categoria	Classe		Consistenza	Superficie Catastale	Rendita
1		14	317				D/7				Euro 1.948,00	DIVERSA DISTRIBUZIONE DEGLI SPAZI INTERNI del 11/11/2009 protocollo n. UD0401004 in atti dal 11/11/2009 DIVERSA DISTRIBUZIONE DEGLI SPAZI INTERNI (n. 20711.1/2009)
<b>Indirizzo</b>	VIA VENEZIA piano: T;											
<b>Annotazioni</b>	classamento e rendita proposti (D.M. 701/94)											
<b>Riserve</b>	1 Atti passaggi intermedi non esistenti											

**Agenzia del Territorio  
CATASTO FABBRICATI**  
Ufficio provinciale di  
Udine


Dichiarazione protocollo n. UDO401004 del 11/11/2009  
Planimetria di u.i.u. in Comune di Gonars  
Via Venezia  
civ.

Identificativi Catastali:  
Sezione: 14  
Foglio: 14  
Particella: 317  
Subalterno:

Compilata da:  
Mason Roberto  
Iscritto all'albo:  
Geometri  
Prov. Udine  
N. 2708

Scheda n. 108  
Scala 1: 200

**PIANO TERRA**  
H= 4.00 m



Catasto dei Fabbricati - Situazione al 05/01/2018 - Comune di GONARS (E:083) - < Foglio: 14 - Particella: 317 - Subalterno: 0 >  
VIA VENEZIA piano: T;

Ultima planimetria in atti

Data: 05/01/2018 - n. T156341 - Richiedente  
Totale schede: 2 - Formato di acquisizione: A3(297x420) - Formato stampa richiesto: A4(210x297)

**Agenzia del Territorio  
CATASTO FABBRICATI  
Ufficio Provinciale di  
Udine**

Dichiarazione protocollo n. UD0401004 del 11/11/2009

Planimetria di u.i.u. in Comune di Gonars

Via Venezia

civ.

Identificativi Catastali:

Sezione:  
Foglio: 14  
Particella: 317  
Subalterno:

Compilata da:  
Mason Roberto

Iscritto all'albo:  
Geometri

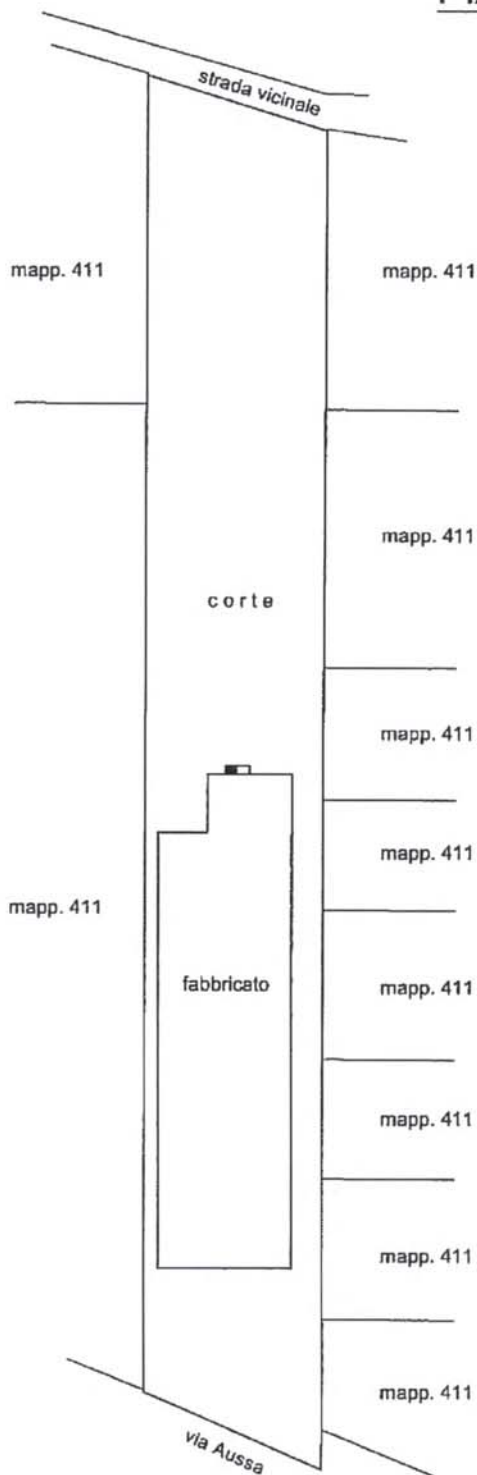
Prov. Udine

N. 2708

Scheda n. 2

Scala 1:1000

### PIANO TERRA



Catasto dei Fabbricati - Situazione al 05/01/2018 - Comune di GONARS (E083) - < Foglio: 14 - Particella: 317 - Subalterno: 0 >  
VIA VENEZIA piano: T;

Ultima planimetria in atti

Data: 05/01/2018 - n. T156341 - Richiedente

Totale schede: 2 - Formato di acquisizione: A4(210x297) - Formato stampa richiesto: A4(210x297)