

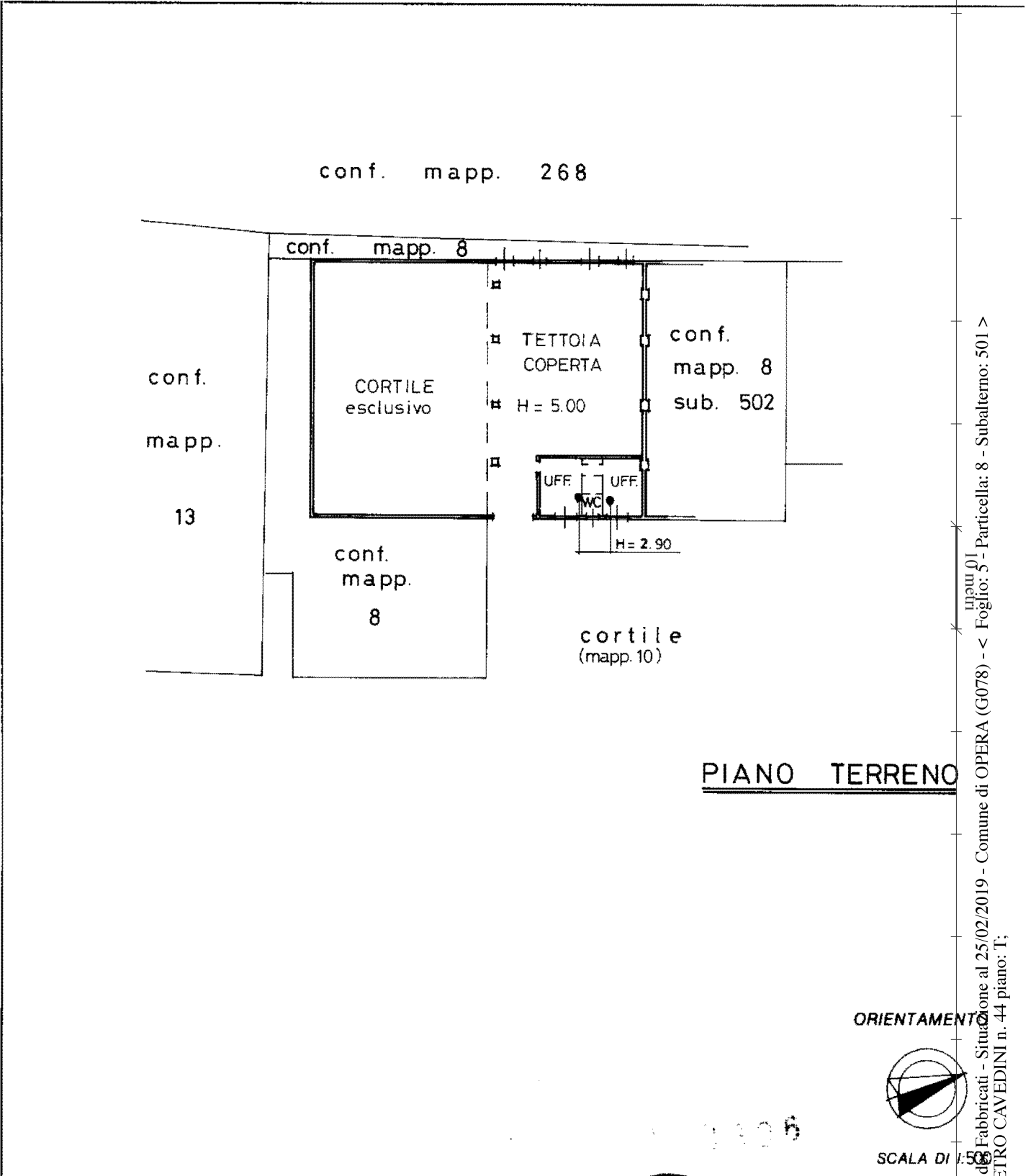
\* MODULARIO  
F. rig. rend. 487 \*

MINISTERO DELLE FINANZE  
DIREZIONE GENERALE DEL CATASTO E DEI SS.TT.EE.

\* MOD BN (CEU):

**CATASTO EDILIZIO URBANO** (RDL 13-4-1939, n. 652)

Planimetria di u.i.u. in Comune di OPERA via CAVEDINI civ. 44



\* Conforme modello ministeriale

Catasto di Fabbricati - Situazione al 25/02/2019 - Comune di OPERA (G078) - < Foglio: 5 - Particella: 8 - Subalterno: 501 >  
VIA PIETRO CAVEDINI n. 44 piano: T;

Dichiarazione di N.C.   
Denuncia di variazione

Compilata da **GEOMETRA**  
(Titolo, cognome e nome)  
**MONFREDINI DAVIDE**  
Isritto all'albo de **GEOMETRI**

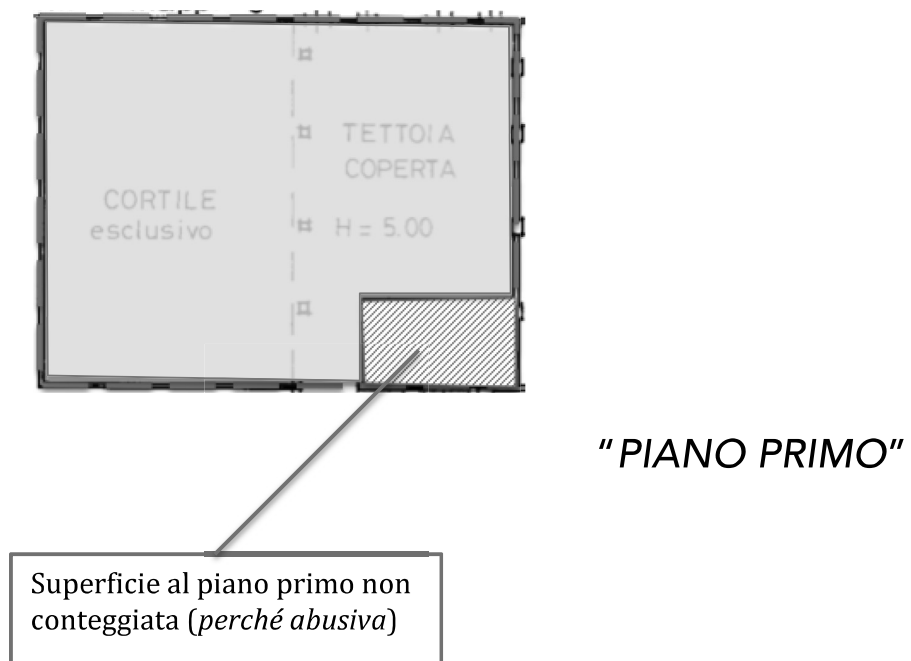
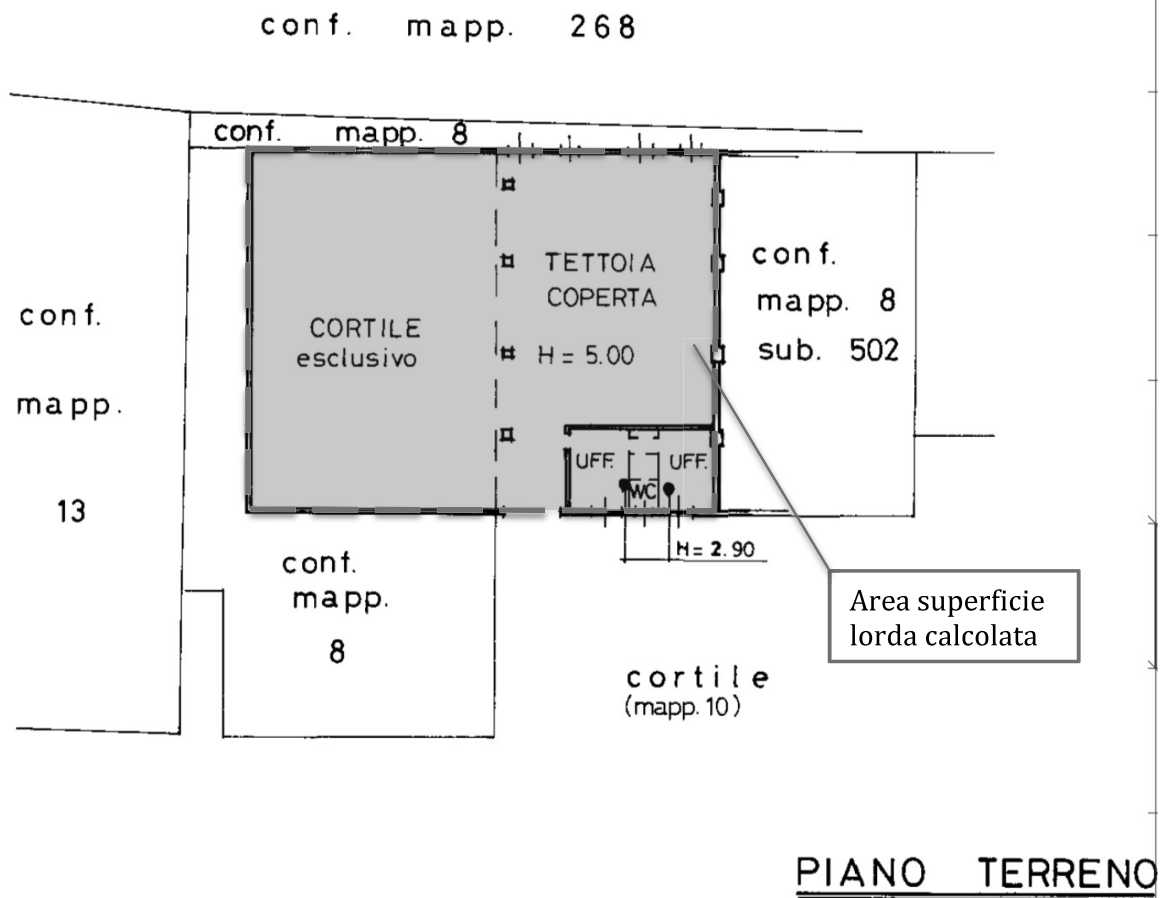
RISERVATO ALL'UFFICIO



Ultima planimetria in atti  
Identificativi catastali

Data presentazione: 15/05/1992 - Data: 25/02/2019 - n. T139894 - Richiedente: BNCMNL62C13F205K  
Totale schede: 1 - Formato di acquisizione: A4(210x297) - Formato stampa richiesto: A4(210x297)

Firma *Monfredini Davide*





N=5025000

E=1516100

1 Particella: 8

Comune: OPERA  
Foglio: 5

Scala originale: 1:1000  
Dimensione cornice: 267.000 x 189.000 metri

4-Mag-2019 10:13:9  
Pr. n. T14046/2019