N=-35900

E=30500

1 Particella: 1343

Comune: S MICHELE TAGLIAMENTO
Foglio: 50

Scala originale: 1:4000
Dimensione cornice: 1068.000 x 756.000 metri

17-Apr-2019 19:12:22
Prot. n. T323073/2019

MODULARIO
F. - Cat. S. T. - 315

Mod. B (Nuovo Catasto Edilizio Urbano)

Lire 50

MINISTERO DELLE FINANZE
DIREZIONE GENERALE DEL CATASTO E DEI SERVIZI TECNICI ERARIALI

NUOVO CATASTO EDILIZIO URBANO

(R. DECRETO-LEGGE 13 APRILE 1939, N. 652)

Planimetria dell'immobile situato nel Comune di S MICHELE AL TAGL *Via* AURIGA

Ditta [redacted]

Allegata alla dichiarazione presentata all'Ufficio Tecnico Erariale di VENEZIA

UNITA' N. 23
PIANO 3 H. m. 2,70

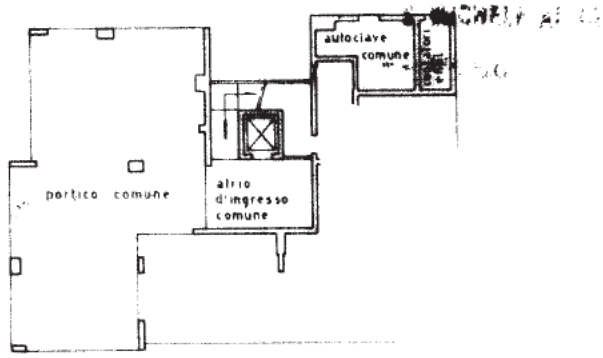

PIANTA PIANO TERRA

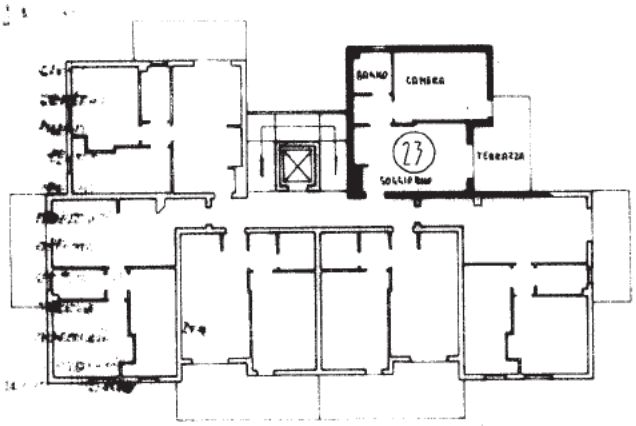

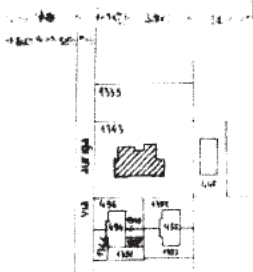

ESTRATTO DI MAPPA 1:2000
F. 50 mapp. 1341

LIRE 300

ORIENTAMENTO
NORD

SCALA DI 1:200

SPAZIO RISERVATO PER LE ANNOTAZIONI D'UFFICIO	
DATA PROT. N° 2220	59/1244/12

Compilata da [redacted] (nome e cognome del tecnico)

Iscritto all'Albo de [redacted]

della Provincia di [redacted]

DATA 9-6-81

Firma: [signature]

Ultima planimetria in atti

Catasto dei Fabbricati - Situazione al 21/01/2019 - Comune di S MICHELE TAGLIAMENTO (I040) -< Foglio: 50 - Particella: 1343 - Subalterno: 13 >
VIA AURIGA piano: 3;
10 metri

MODULARIO
F. - Cat. S. T. - 315

MINISTERO DELLE FINANZE
DIREZIONE GENERALE DEL CATASTO E DEI SERVIZI TECNICI ERARIALI

MOD. B (*Nuovo Catasto Edilizio Urbano*)

Lire 50

NUOVO CATASTO EDILIZIO URBANO

(R. DECRETO-LEGGE 13 APRILE 1939, N. 652)

Planimetria dell'immobile situato nel Comune di S. MICHELE AL TAGL. *Via* AURIGA

Ditta [redacted]

Allegata alla dichiarazione presentata all'Ufficio Tecnico Erariale di VENEZIA

UNITA' N.

PIANO T. H m 2,40

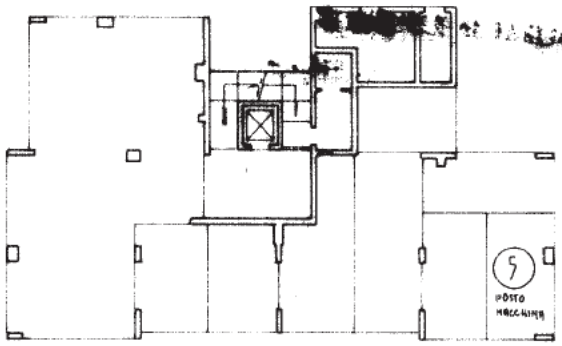

ESTRATTO DI MAPPA 1:2000
F. 50 mapp. 1343

LIRE 300

ORIENTAMENTO
NORD

SCALA DI 1:200

SPAZIO RISERVATO PER LE ANNOTAZIONI D'UFFICIO	
DATA	50/1343/5
PROT. N° 2202	

Compilata da [redacted] (cognome del tecnico)

Iscritto all'Albo de [redacted]

della Provincia di [redacted]

DATA 9-6-81

Firma:

Ultima planimetria in atti

Catasto dei Fabbricati - Situazione al 13/02/2019 - Comune di S MICHELE TAGLIAMENTO (I040) - < Foglio: 50 - Particella: 1343 - Subalterno: 35 >
VIA AURIGA piano: T;
10 metri

RILIEVO APPARTAMENTO
PIANO TERZO
scala 1:100

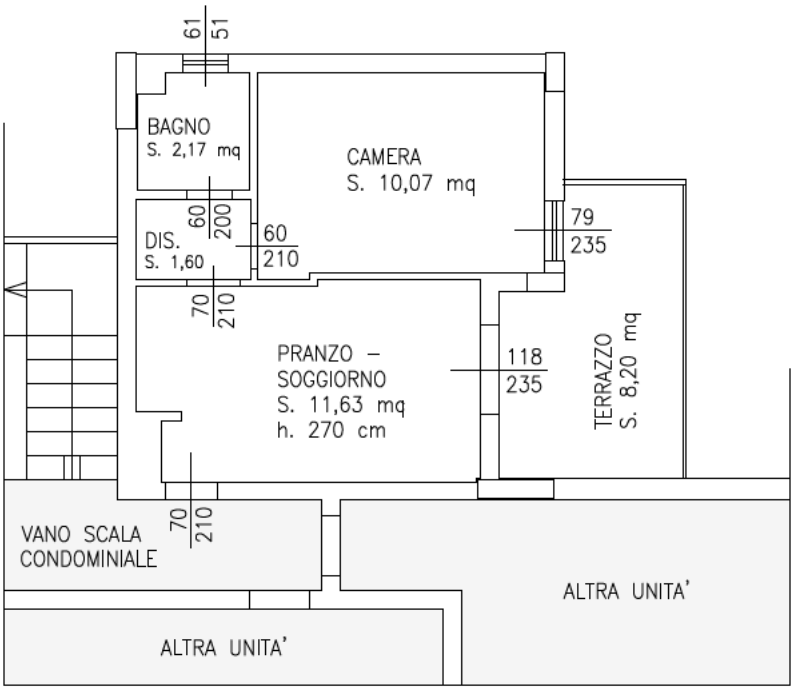

RILIEVO POSTO AUTO
PIANO TERRA
scala 1:100