



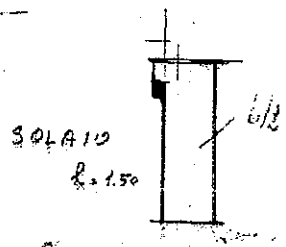
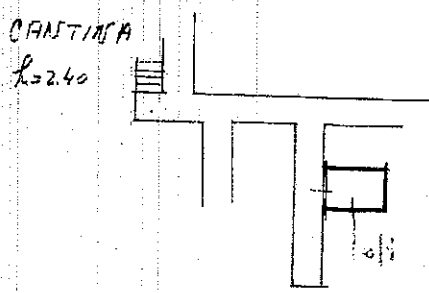
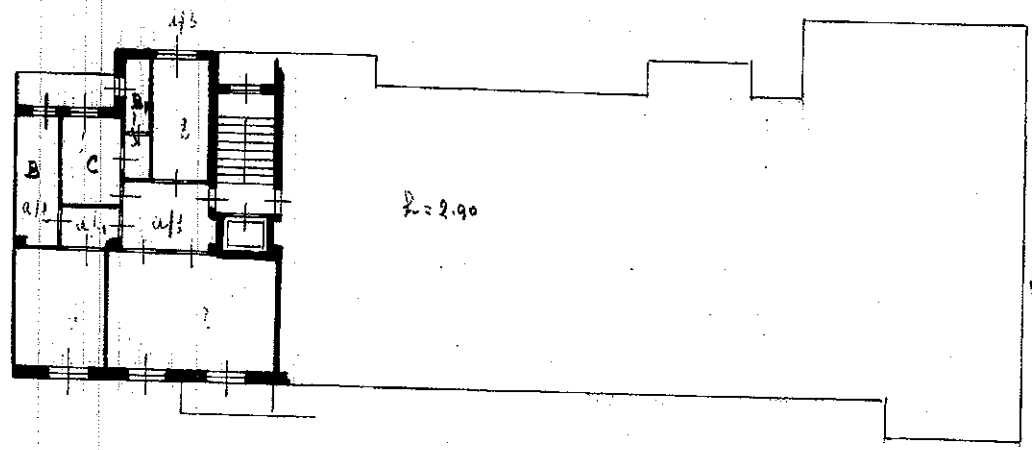
MINISTERO DELLE FINANZE
DIREZIONE GENERALE DEL CATASTO E DEI SERVIZI TECNICI ERARIALI

NUOVO CATASTO EDILIZIO URBANO

20

Planimetria dell'immobile situato nel Comune di **Milano** Via **Tajani, 15**
Ditta **CATALANO dr. Francesco e MARTINELLI Ernestina in CATALANO**
Allegata alla dichiarazione presentata all'Ufficio Tecnico Erariale di **Milano**

PIANO 2°



ORIENTAMENTO



SCALA DI 1:200

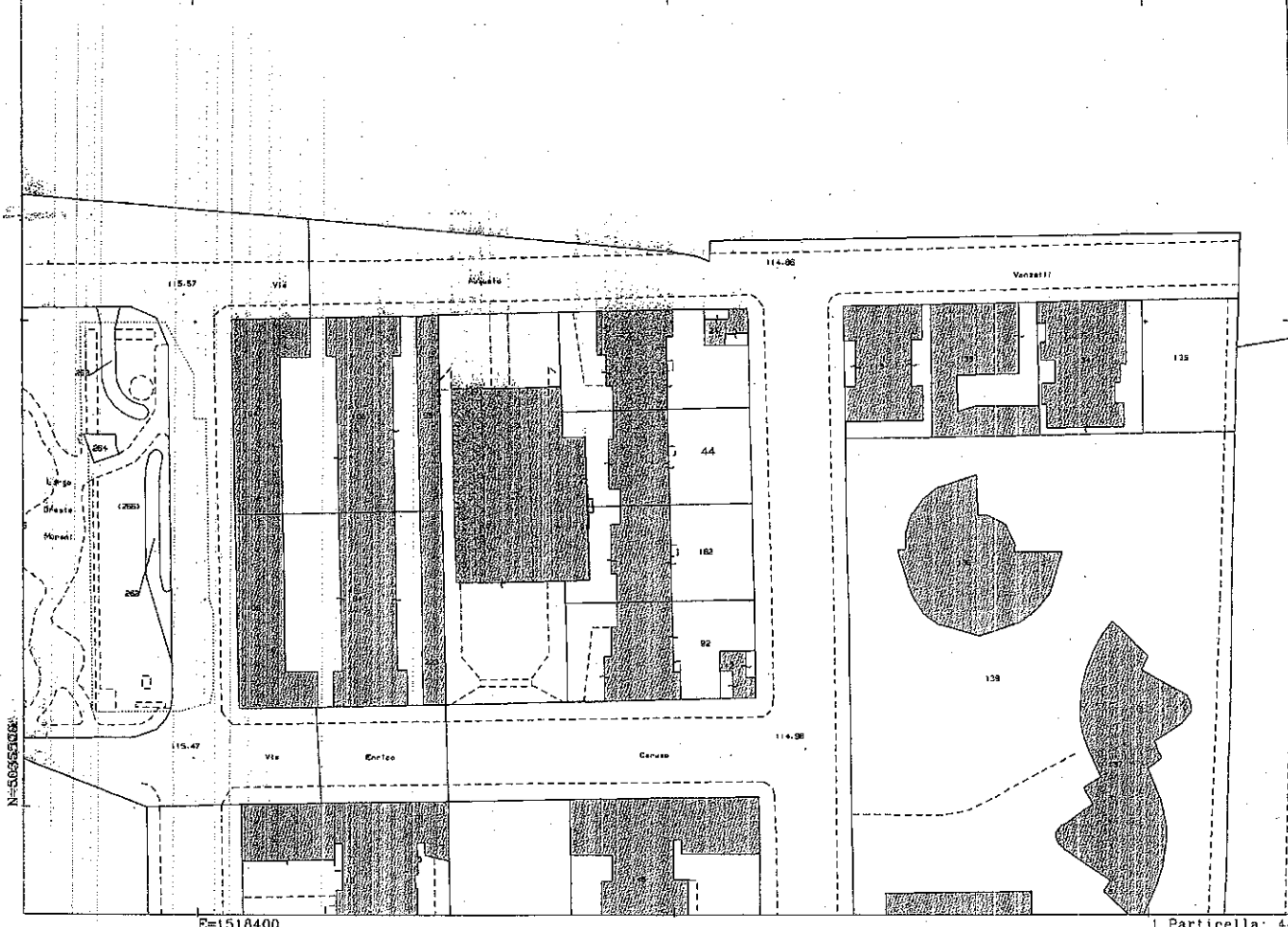
Catasto - Foreste e boschi - Ediliziario - Situazioni al 19/02/2020 - Tutta la planimetria - Codice fiscale: 03933330150 - Foglio: 359 - Part. 44 - Sub: 7
VIA FILIPPO TAJANI n. 15 piano: 2-9-S2;

SPAZIO RISERVATO PER LE ANNOTAZIONI D'UFFICIO

DATA
PROT. N°



Compilata dal **Sean Inse**
(foto, nome e cognome del tecnico)
Tasallo
Iscritto all'Albo dei **periti**
della Provincia di **Milano**
DATA
Firma: **Tasallo**



19-Feb-2020 10:28:38
 Prot. n. MI0059202/2020
 Scala originale: 1:1000
 Dimensione cornice: 287.000 x 189.000 metri
 Comune: MILANO
 Foglio: 359
 Richiedente: BELLIA

E=1518400

1 Particella: 44