26-Mar-2020 11:53:41
Prot. n. T59364/2020

Scala originale: 1:4000
Dimensione cornice: 1068.000 x 756.000 metri

Comune: S MICHELE TAGLIAMENTO
Foglio: 49

PIANO TERRA

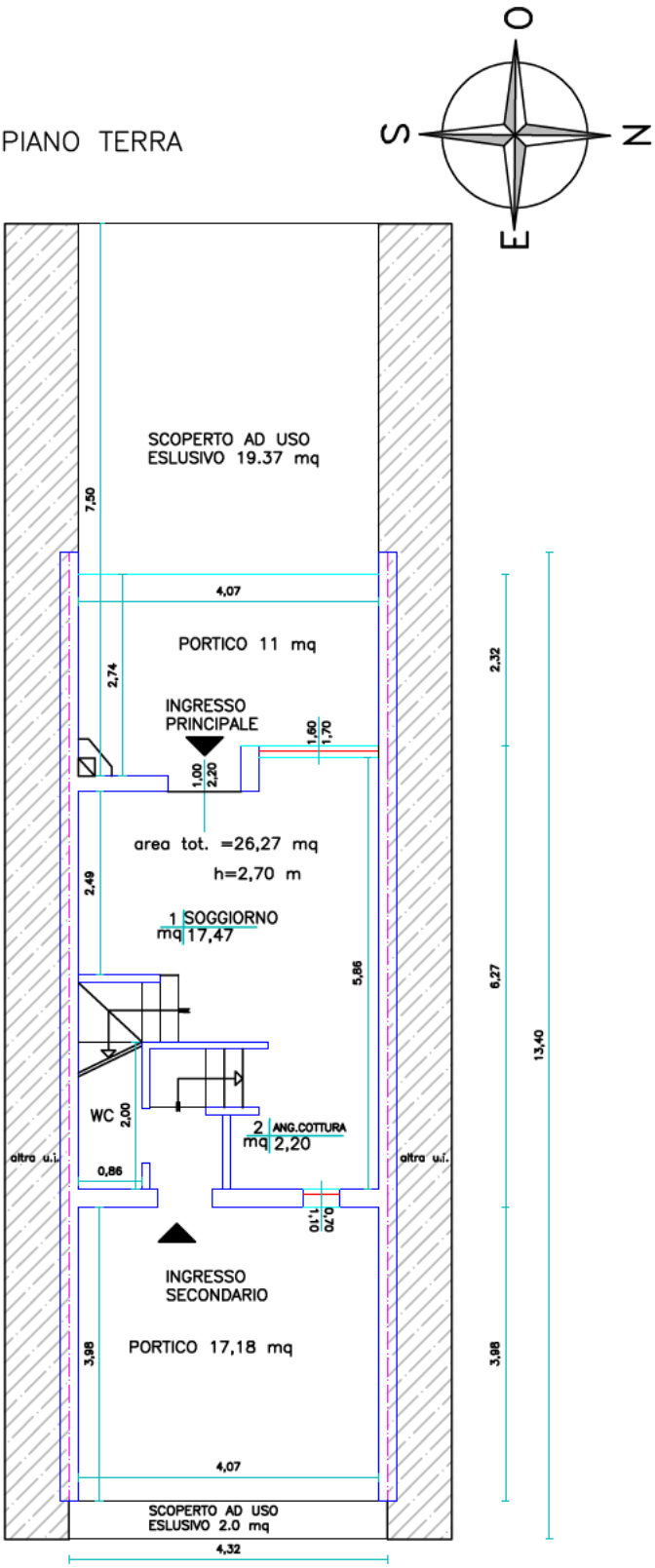

VIA CROCE DEL SUD 2

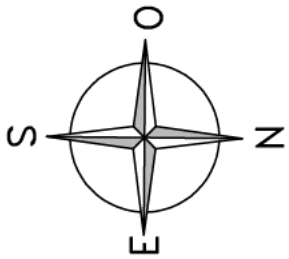

PIANO PRIMO

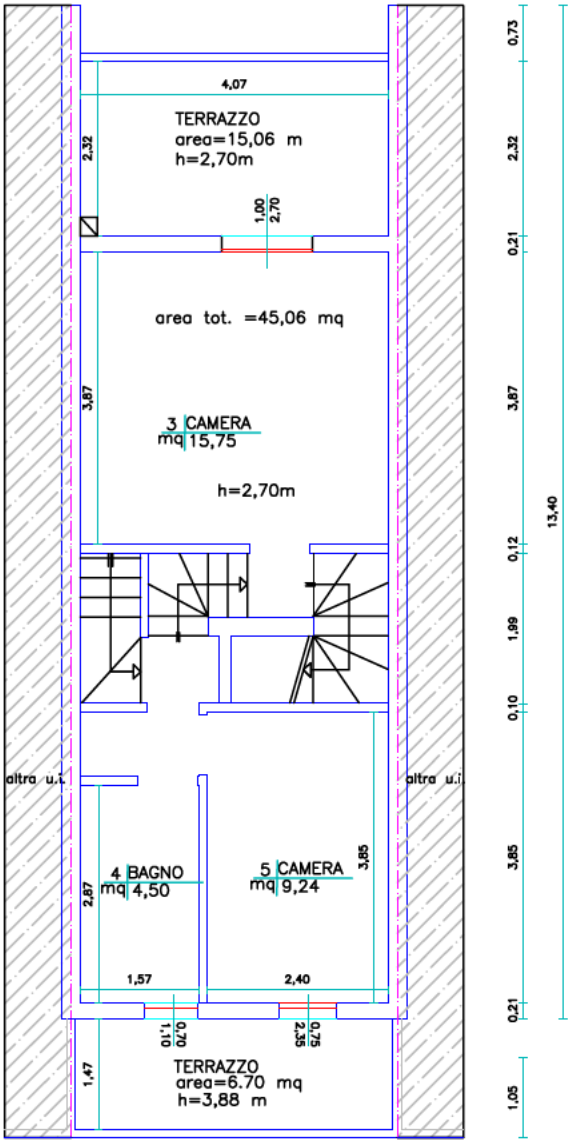

VIA CROCE DEL SUD 2

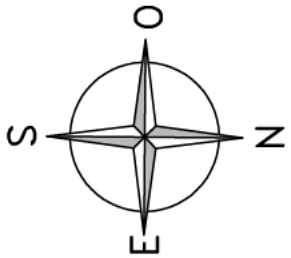

PIANO SECONDO

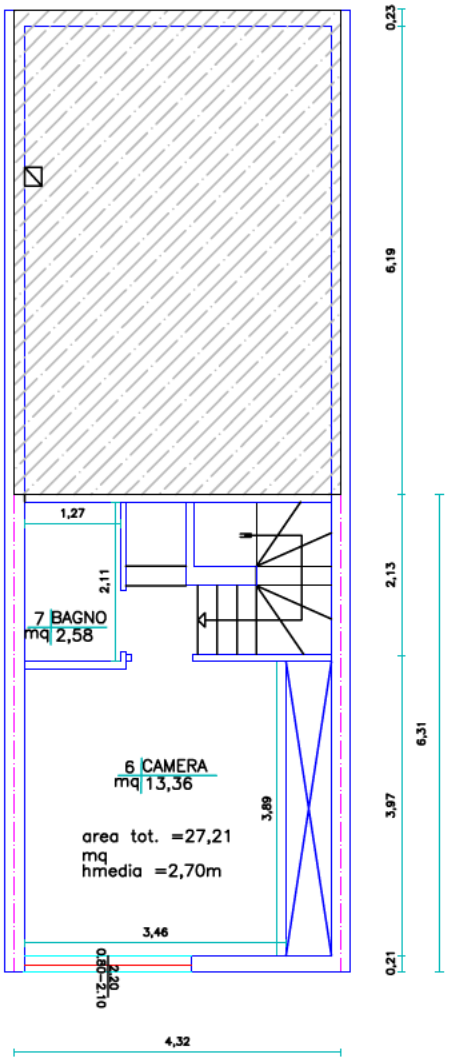

VIA CROCE DEL SUD 2

Data presentazione:12/07/1993 - Data: 29/01/2020 - n. T225527 - Richiedente: Telematico

ELABORATO PLANIMETRICO

Nuovo Catasto / Edilizia Urbana — UFFICIO TECNICO ERARIALE di VENEZIA — COMUNE di S. MICHELE AL TAGL. — PARTITA n°

DENUNCIA TIPO MAPPALE
n° 26393 del 9/04/93

N.C.T.					N.C.E.U.			
Foglio	All.	Mappale	Superficie Ha	a	ca	Sezione	Foglio	All.	Mappale
49	Δ	472		43	10	49	Δ	472	

ELENCO SUBALTERNI

- SUB. 1 = bene com. non censibile (percorsi veicolari, percorsi pedonali, solarium, piscina, w.c., sala macchine piscina, ripostiglio) ai sub. dal 2 al 26
- SUB. 2 ÷ 15 = abitazioni p. T./1°/2°
- SUB. 16 : abitazione p. T./1°
- SUB. 17 ÷ 26 = abitazioni p. T./1°/2°

ESTRATTO DI MAPPA N.C.T.

ORIENTAMENTO

SCALA 1:2000

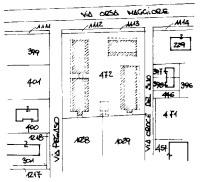

4P
472
9999

DATA
PROT. N°
IL PROFESSIONISTA

DIMOSTRAZIONE DELLA SUDDIVISIONE IN SUBALTERNI

SCALA 1:500

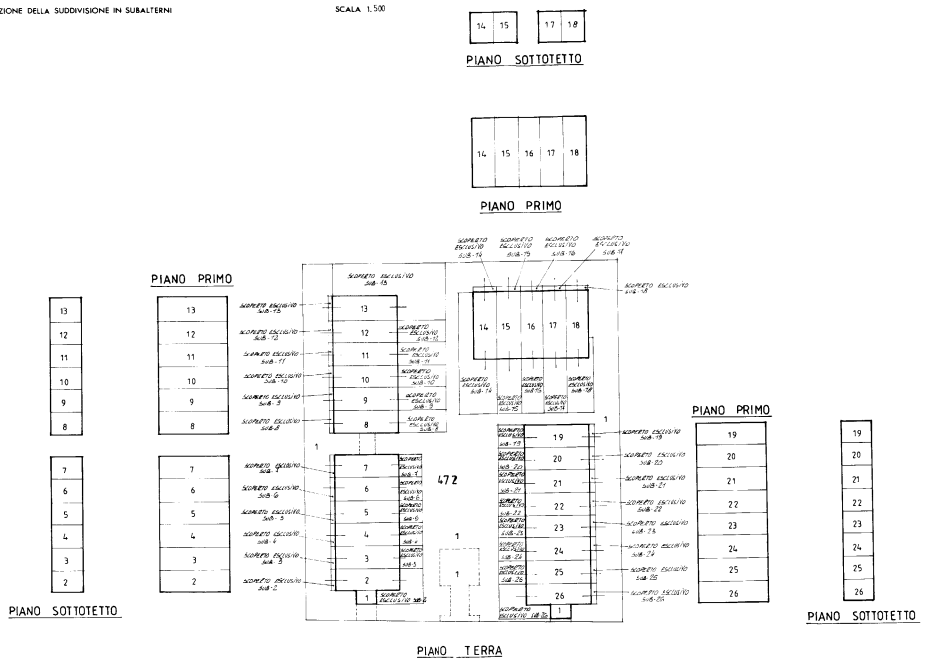

Data presentazione: 12/07/1993 - Data: 14/10/2019 - n. UD0105007 - Richiedente [redacted] - Ultima Planimetria in atti

24

MODULARIO
F. rig. rend. 497

MINISTERO DELLE FINANZE
DIREZIONE GENERALE DEL CATASTO E DEI SS.TT.EE.

CATASTO EDILIZIO URBANO (RDL 13-4-1939, n. 652)

MOD. BN (C

LIRE 350

Planimetria di u.i.u. in Comune di S.MICHELE A. I. via CROCE DEL SUD civ

APP. N° 24

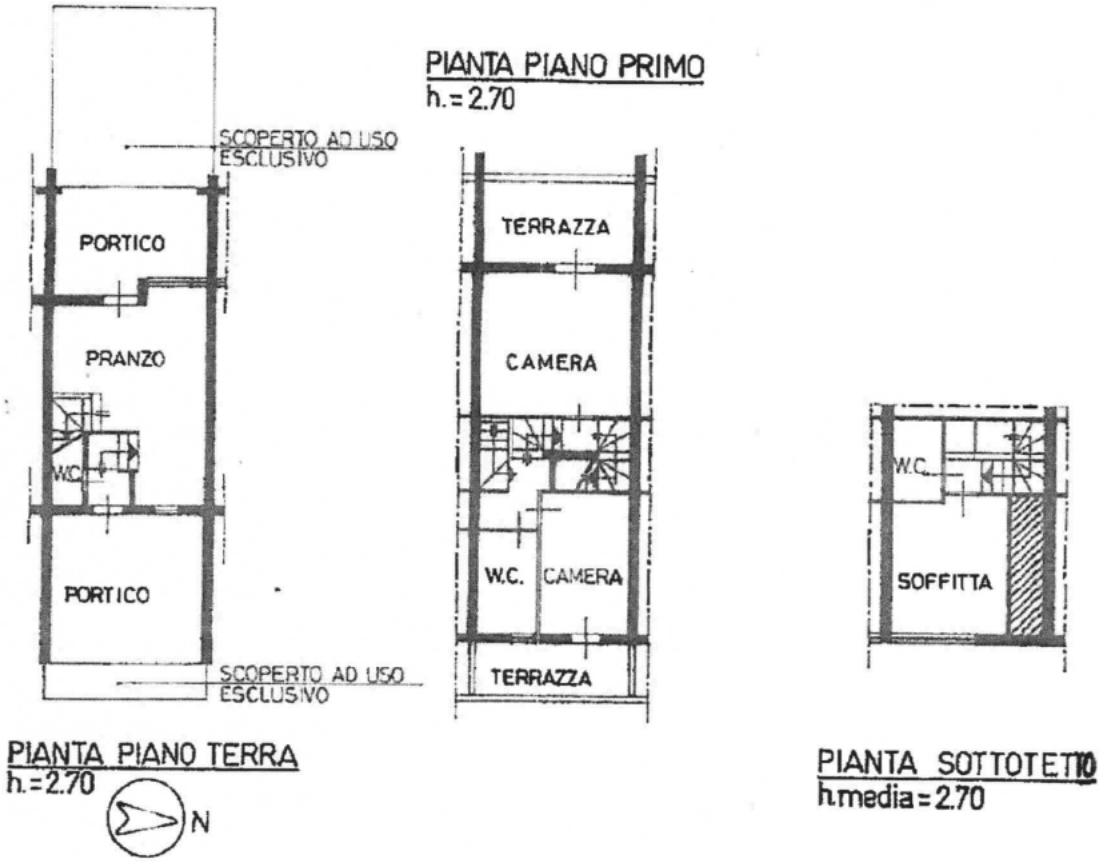

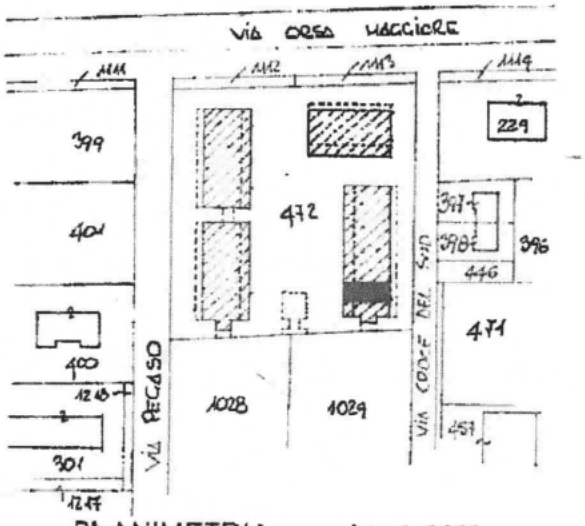

PLANIMETRIA scala 1:2000

ORIENTAMENTO
N

SCALA DI 1:

Catasto dei Fabbricati - Situazione al 14/10/2019 - Comune di S MICHELE TAGLIAMENTO(I040) - < Foglio: 49 Particella: 472 - Subalterno 25 >
VIA PEGASO n. SC piano: T-1-2;

Dichiarazione di N.C. ☒
Denuncia di variazione ☐

Compilata dal GEOMETRA

RISERVATO ALL'UFFICIO

Identificativi catastali

Iscritto all'albo de GEOMETRI della provincia di

Data presentazione: 12/07/1993 - Data: 14/10/2019 - n. UD0105007 - Richiede
Tot.schede: 1 - Formato di acq.: A4(210x297) - Fatt. di scala: 1:1

24/12/93 Firma

Ultima Planimetria in atti

Firmato D

ARUBAPEC S.P.A. NG CA 3 Serial#: 58f199843604ac1fbac07138c1c340ee