

Dichiarazione protocollo n. 636348 del 17/07/2003

Planimetria di u.a.u. in Comune di Garbagnate Milanese

Via Dei Pioppi

siv.

**Agenzia del Territorio  
CATASTO FABBRICATI  
Ufficio Provinciale di  
Milano**

Identificativi Catastali:

Sezione:

Foglio: 3

Particella: 233

Subalterno: 3

Compilata da:

Caraviello Alessandra

Iscritto all'albo:

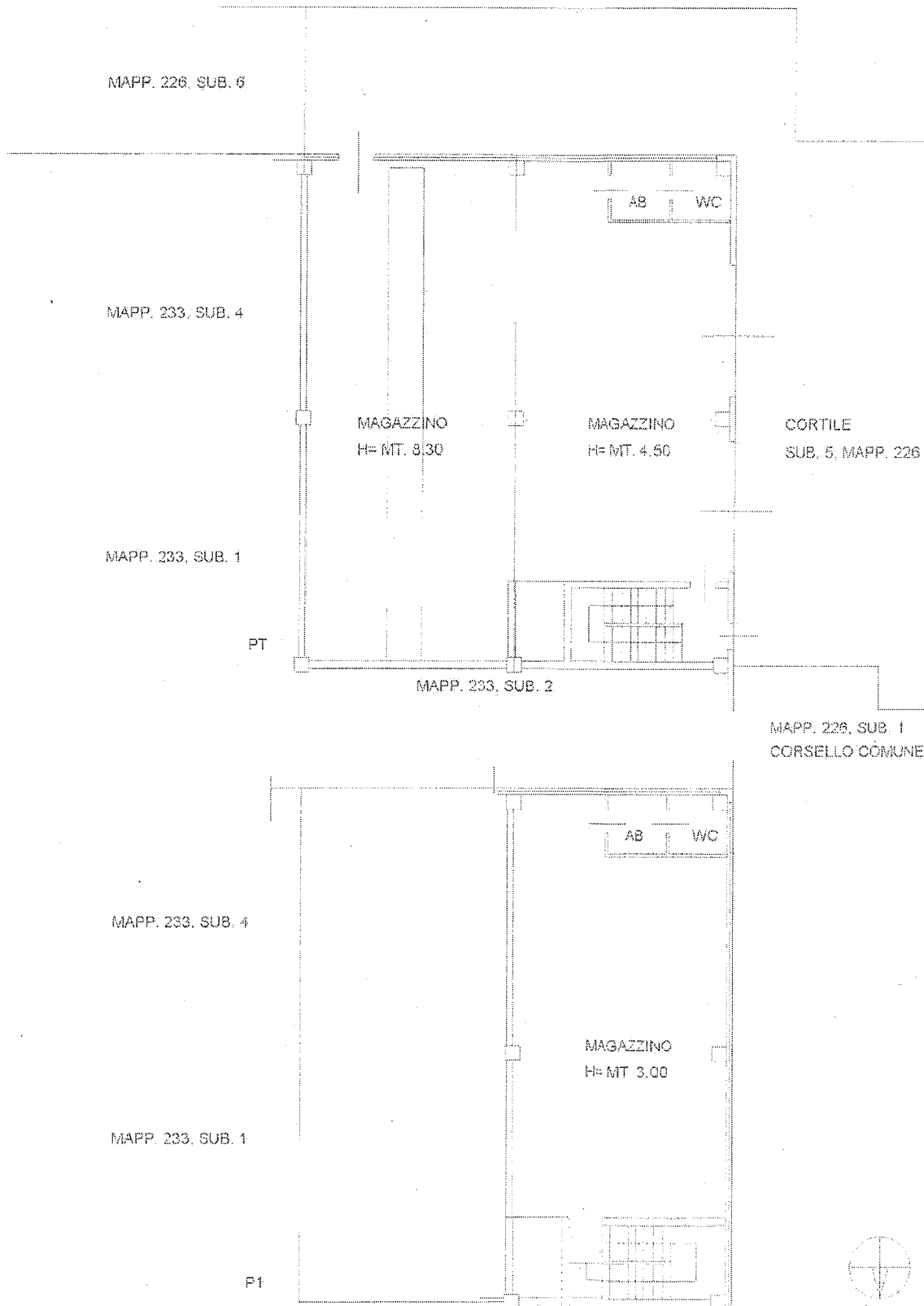
Architetti

Prov. Milano

N. 978

Scheda n. 1

Scala 1:200



Catasto dei Fabbricati - Situazione al 14/05/2019 - Comune di Garbagnate Milanese (0912) - Foglio: 3 Particella: 226 - Subalterno 5 - Immobile 978  
VIA DEI PIOPPI piano: T-1

MOD. A/40C  
1/1/1997



MINISTERO DELLE FINANZE  
DIPARTIMENTO DEL TERRITORIO

# CATASTO EDILIZIO URBANO

RD 13-4-1939, n. 853

MOD. BN (CE

Planimetria di U.T. in Comune di GARBAGNATE M.SE via DEI PIOPPI

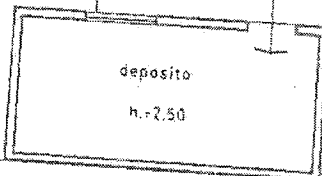
200

18

## PIANO TERRA

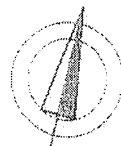
mapp. 37

mapp. 226



mapp. 38

ORIENTAMENTO



SCALA DI 1/200

razione di N.C.   
cia di variazione

Completata dal **ARCH. CARIZZONI GIORGIO**  
(con cognome e nome)

RISERVATO ALL'UFFICIO

Documenti catastali: Data presentazione: 04/08/1998 - Data: 14/05/2019 - n. MI0158675 - Richiedente TRIBUNALE MILANO - Ultima Planimetria in atti

Fot. schede: 1 - Formato di agg. A4 (208x297) - Formato di scala: 1:1  
della provincia di MILANO n. 10316

Catasto dei Fabbricati - Situazione al 14/05/2019 - Comune di GARBAGNATE MILANESE (D912) - Foglio: 3 Particella: 194 - Sub: VIA DEI PIOPPI n. 18 piano: T.