

**Agenzia del Territorio
CATASTO FABBRICATI
Ufficio Provinciale di
Pordenone**

Dichiarazione protocollo n. PN0105182 del 05/08/2004

Planimetria di u.i.u. in Comune di Maniago

Via Isonzo

civ. 18

Identificativi Catastali:

Sezione:

Foglio: 17

Particella: 373

Subalterno: 1

Compilata da:

Facchin Giovanni

Iscritto all'albo:


Geometri

Prov. Pordenone

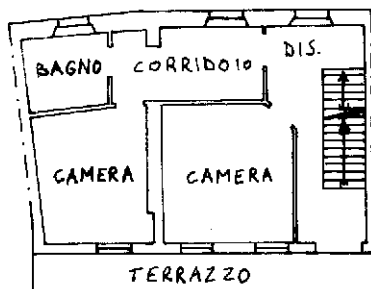
N. 49

Scheda n. 1

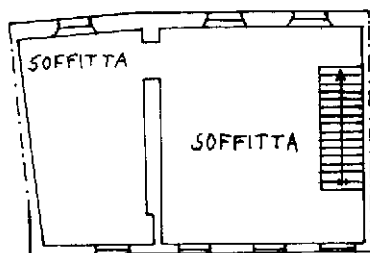
Scala 1:200



PIANO TERRA h. 2.55



PIANO PRIMO h. 2.55



PIANO SECONDO h. 1.65

Ultima planimetria in atti

**Agenzia del Territorio
CATASTO FABBRICATI
Ufficio Provinciale di
Pordenone**

Dichiarazione protocollo n. PN0105182 del 05/08/2004

Planimetria di u.i.u. in Comune di Maniago

Via Isonzo

civ. 18

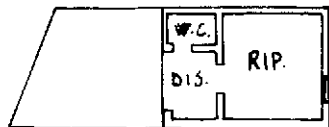
Identificativi Catastali:

Sezione:
Foglio: 17
Particella: 373
Subalterno: 1

Compilata da:
Facchin Giovanni
Iscritto all'albo:
Geometri

Prov. Pordenone N. 49

Scheda n. 2 Scala 1:200



PIANO TERRA h. 1.90



PIANO PRIMO h. 1.80

Catasto dei Fabbricati - Situazione al 31/01/2017 - Comune di MANIAGO (E889) - < Foglio: 17 - Particella: 368 - Subalterno: 1 >
VIA ISONZO n. 18 piano: T-1-2;

Ultima planimetria in atti

ELABORATO PLANIMETRICO

Compilato da:
Facchin Giovanni
Iscritto all'albo:
Geometri
Prov. Pordenone N. 49

**Agenzia del Territorio
CATASTO FABBRICATI
Ufficio Provinciale di
Pordenone**

Comune di Maniago

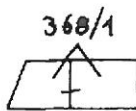
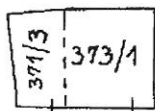
Protocollo n. PN0105182 del 05/08/2004

Sezione: Foglio: 17 Particella: 373

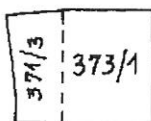
Tipo Mappale n. del

Dimostrazione grafica dei subalterni

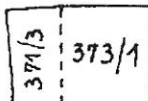
Scala 1 : 500



PIANO TERRA



PIANO PRIMO



PIANO SECONDO



Catasto dei Fabbricati - Situazione al 31/01/2017 - Comune di MANIAGO (E889) - < Foglio: 17 - Particella: 373 - Elaborato planimetrico >

Ultima planimetria in atti



31-Gen-2017 18:26:13
Prot. n. T347514/2017

Scala originale: 1:1000
Dimensione cornice: 388.000 x 276.000 metri

Comune: MANIAGO
Foglio: 17

E=1600

1 Particella: 368