

ALL. 2

N=15500

E=17200



I Particella: 797
 Comune: TEGLIO VENETO
 Foglio: 4

Scala originale: 1:2000
 Dimensione cornice: 534.000 x 378.000 metri

16-Dic-2019 12:19:30
 Prot. n. T151144/2019

ALL 4

**Agenzia delle Entrate
CATASTO FABBRICATI
Ufficio Provinciale di
Venezia**

ELABORATO PLANIMETRICO
Compilato da:
Iscritto all'albo:
Prov. Venezia

Comune di Teglio Veneto

Protocollo n. VE0101684 del 18/10/2017

Sezione: Foglio: 4

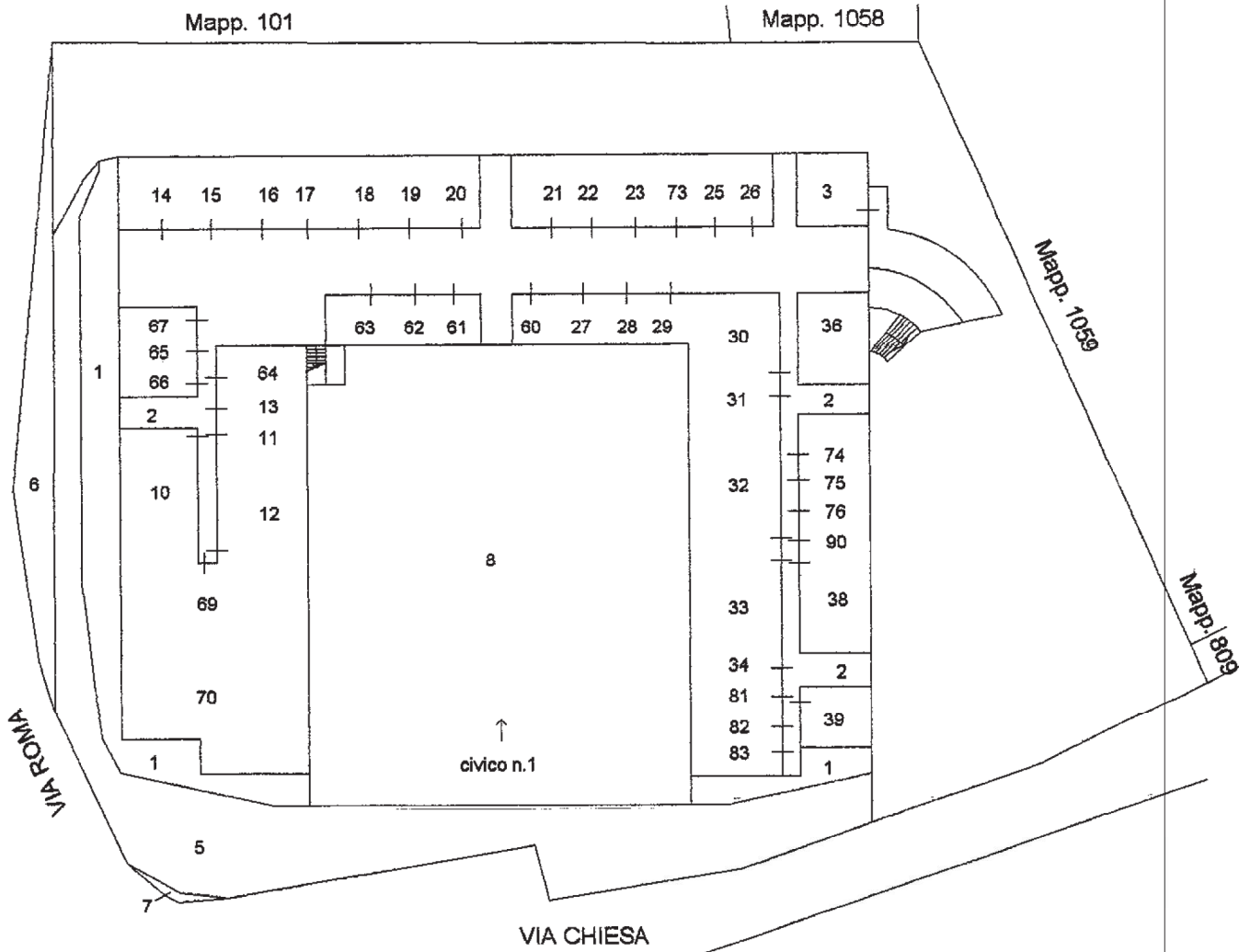
Particella: 797

Tipo Mappale n.

del

Dimostrazione grafica dei subalterni

Scala 1 : 500



PIANTA PIANO PRIMO SOTTOSTRADA (SEMINTERRATO)
CON CORTE ANNESSA AL PIANO TERRA



Ultima planimetria in atti

Catasto dei Fabbricati - Situazione al 17/12/2019 - Comune di TEGLIO VENETO (L085) - < Foglio: 4 - Particella: 797 - Elaborato planimetrico ^

ALL. 5

MODULARIO
F. fig. rend. 497



MINISTERO DELLE FINANZE
DIREZIONE GENERALE DEL CATASTO E DEI SERVIZI TECNICI ERARIALI

Mod. B (Nuovo Catasto Edilizio Urbano)

Lire
150

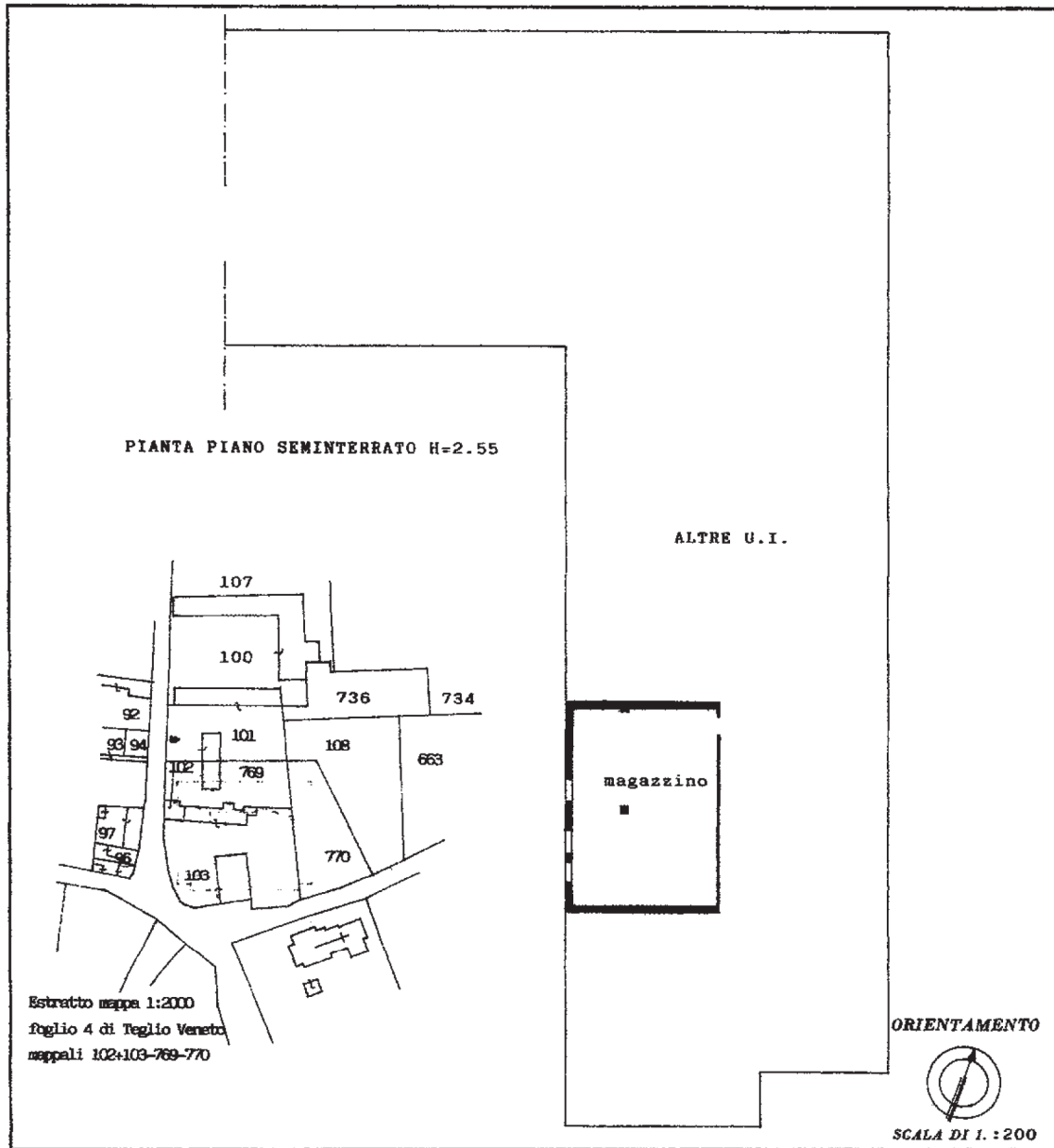
NUOVO CATASTO EDILIZIO URBANO

(R. DECRETO-LEGGE 13 APRILE 1930, N. 632)

Planimetria dell'immobile situato nel Comune di Teglio Veneto Via Chiesa

Ditta [REDACTED]

Allegata alla dichiarazione presentata all'Ufficio Tecnico Erariale di VENEZIA



Foglio 4 di Teglio Veneto mappale 797 sub.33

SPAZIO RISERVATO PER LE ANNOTAZIONI D'UFFICIO

DATA	Foglio 4 di Teglio Veneto
PROT. N°	mappale 797 sub.33

Compilata dal [REDACTED] (professionista del settore)

Iscritto all'Albo [REDACTED]

della Provincia [REDACTED]

DATA 20-08-1986

Firma: [Signature]

Catasto dei Fabbricati - Situazione al 17/12/2019 - Comune di TEGLIO VENETO (L085) - < Foglio: 4 - Particella: 797 - Subalterno: 33 >
VIA CHIESA n. 1 piano: S1

Ultima planimetria in atti

ALL. 6

MODULARIO
P. ng. rend. 487



MINISTERO DELLE FINANZE
DIREZIONE GENERALE DEL CATASTO E DEI SERVIZI TECNICI ERARIALI

MOD. B (Nuovo Catasto Edilizio Urbano)

Lire
150

NUOVO CATASTO EDILIZIO URBANO

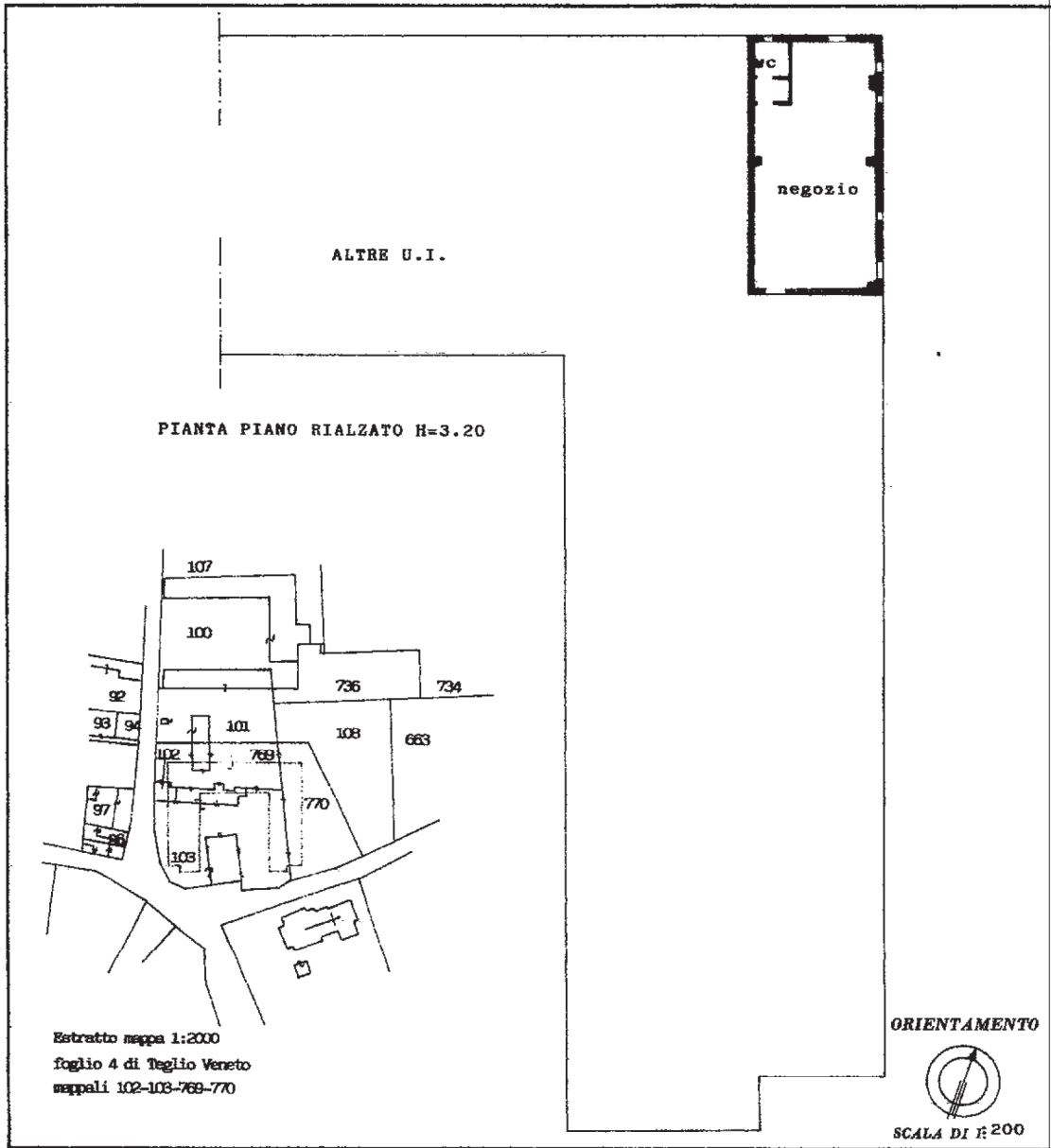
(R. DECRETO-LEGGE 13 APRILE 1939, N. 637)

Planimetria dell'immobile situato nel Comune di Teglio Veneto

Via Chiesa n° 1/14

Ditta [REDACTED]

Allegata alla dichiarazione presentata all'Ufficio Tecnico Erariale di Venezia



Foglio 4 di Teglio Veneto mappale 797 sub.47

SPAZIO RISERVATO PER LE ANNOTAZIONI D'UFFICIO	
DATA	Foglio 4 di Teglio Veneto
PROT. N°	mappale 797 sub. 47

Compilata dal [REDACTED] (del tecnico)

Iscritto all'Albo [REDACTED]

della Provincia [REDACTED]

DATA 20.08.1986

Firma: [Signature]

Catasto dei Fabbricati - Situazione al 17/12/2019 - Comune di TEGLIO VENETO (L.085) - < Foglio: 4 - Particella: 797 - Subalterno: 49 >
L. n. 01
VIA CHIESA n. 29 piano S1.

Ultima planimetria in atti