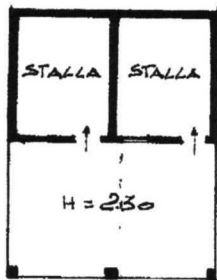


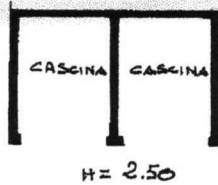
NUOVO CATASTO EDILIZIO URBANO

(R. DECRETO-LEGGE 13 APRILE 1930, N. 655)

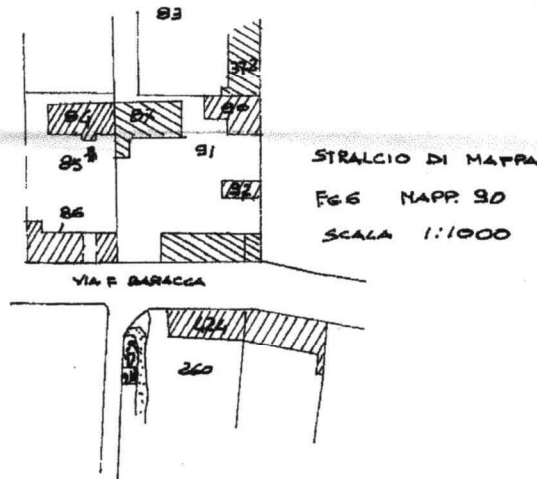
Planimetria dell'immobile situato nel Comune di OSSONA Via FRANCESCO BARACCA
Ditta MARONATI EMILIO
Allegata alla dichiarazione presentata all'Ufficio Tecnico Erariale di MILANO.



PIANTA PIANO TERRA



PIANTA PRIMO PIANO



ORIENTAMENTO



SCALA DI 1:200

Catasto dei Fabbricati - Situazione al 03/12/2019 - Comune di OSSONA(G181) - < Foglio: 6 Particella: 90 > - Sub:
VICOLO TOTI n. 7 piano: T-1;

SPAZIO RISERVATO PER LE ANNOTAZIONI D'UFFICIO

DATA 5 APR 1981
PROT. N° 324
[Signature]

690

Compilata dal GEOM. MAURO
(Titolo, nome e cognome del tecnico)
COLOMBINI
Iscritto all'Albo de GEOMETRI
della Provincia di MILANO
DATA
Firma: *[Signature]*

E=1491900

1 Particella: 585

