MINISTERO DELLE FINANZE
DIREZIONE GENERALE DEL CATASTO E DEI SERVIZI TECNICI ERARIALI

10

ACCERTAMENTO GENERALE DELLA PROPRIETA' IMMOBILIARE URBANA

(R. DECRETO LEGGE 13 APRILE 1939 XVII N.652)

Planimetria degli immobili urbani denunciati con la Scheda N.° 6204585

Comune MILANO *Ditta*[1] SOC. AN. IMMOBILIARE ABBA

Via VIA P. TEULLIÈ, 11

[1] Segnare cognome, nome, paternità del solo primo intestatario

ACCERTAMENTO GENERALE DELLA PROPRIETÀ IMMOBILIARE URBANA
(R.D.L. 13 aprile 1939-XVII, n. 652)
COMUNE di MILANO
Talloncino di riscontro DELLA SCHEDA NUMERO 6204585

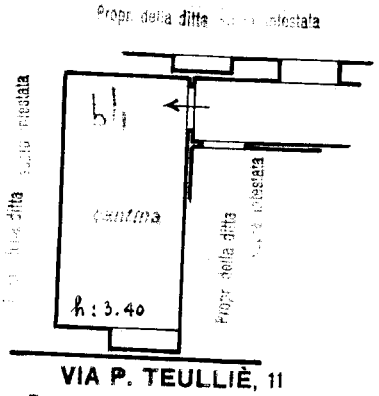

VIA P. TEULLIÈ, 11

I piano

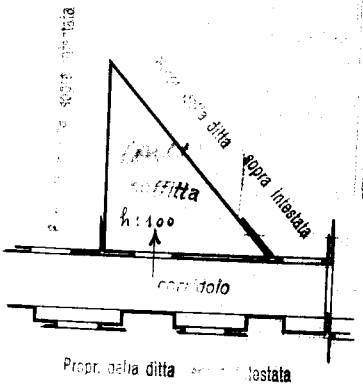

p. VI

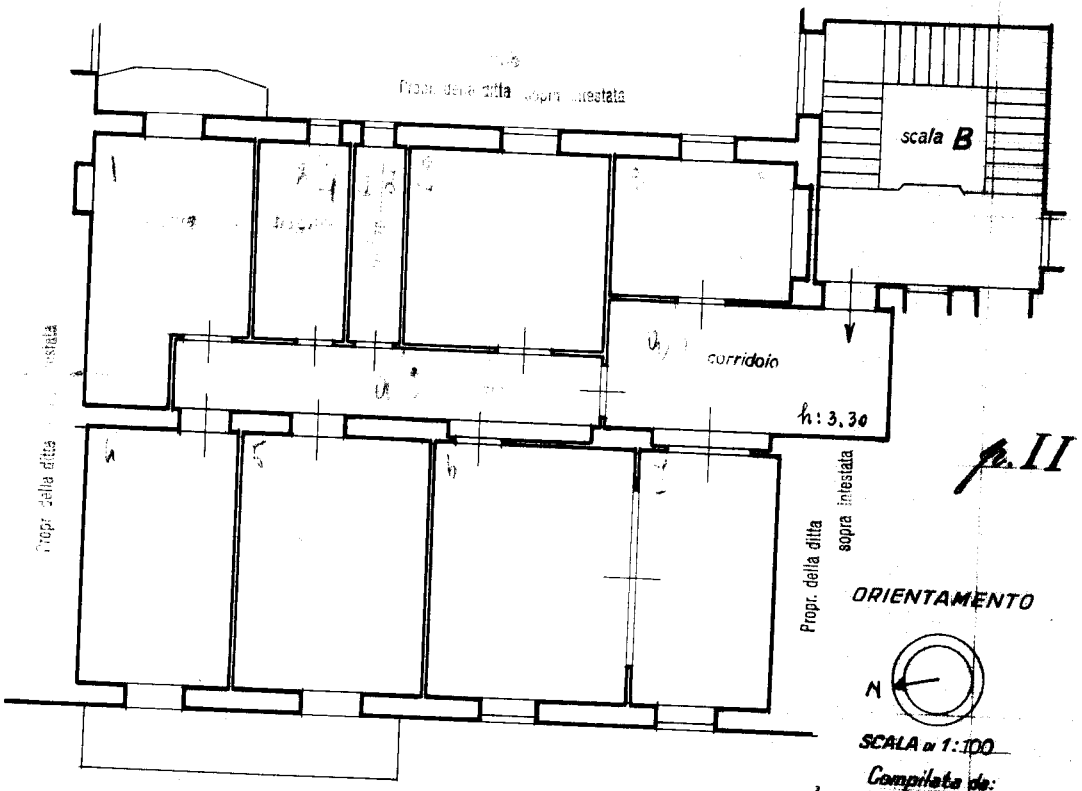

p. II

ORIENTAMENTO

N

SCALA di 1:100

VIA P. TEULLIÈ, 11

Compilata da:
Ing. ANGELO BINDA
(Titolo, nome e cognome del tecnico)
Iscritto all'Albo degli Ingegneri della Provincia di MILANO

Data 22 MAR. 1940 XVIII Firma Ing. Angelo Binda

Ultima planimetria in atti

Catasto dei Fabbricati - Situazione al 25/01/2019 - Comune di MILANO (F205) - < Foglio: 525 - Particella: 46 - Subalterno: 20 >
VIA PIETRO TEULIE` n. 11 piano: 2;
10 metri