Data presentazione:04/05/2001 - Data: 19/11/2018 - n. T23960 - Richiedente: Telematico

MODULARIO
F. - Catasto - 431

MINISTERO DELLE FINANZE
DIPARTIMENTO DEL TERRITORIO

Mod. **EP/1** CEU

Ufficio Tecnico Erariale di PORDENONE

ELABORATO PLANIMETRICO

Pag. n. 1, di 1

Ubicazione e riferimenti catastali dell'immobile

Comune AZZANO DECIMO
Via/~~piazza~~ DEL BRUSON n.

C.T. Sez. Fgl. 30 Mapp. 647
C.E.U. Sez. Fgl. 30 Mapp. 647

ESTRATTO DI MAPPA scala 1: 00

Tipo mappale n. 178788 del 06-11-00

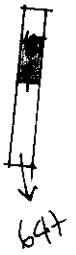

Riservato all'Ufficio Tecnico Erariale

Protocollo 82971/01

Sostituisce il presente mod. EP/1 prot.

Annullato e sostituito dal mod. EP/1 prot.

L'operatore

IL TECNICO

APRILE 2001
data

firma e timbro

Roma - Istituto Poligrafico e Zecca dello Stato - P.V.

Catasto dei Fabbricati - Situazione al 19/11/2018 - Comune di AZZANO DECIMO (A530) - < Foglio: 30 - Particella: 647 - Elaborato planimetrico >

Ultima planimetria in atti
Data presentazione:04/05/2001 - Data: 19/11/2018 - n. T23960 - Richiedente: Telematico
Totale schede: 3 - Formato di acquisizione: A4(210x297) - Formato stampa richiesto: A4(210x297) - Fattore di scala non utilizzabile

Data presentazione:04/05/2001 - Data: 19/11/2018 - n. T23960 - Richiedente: Telematico

MODULARIO
F. - Catasto - 432

MINISTERO DELLE FINANZE
DIPARTIMENTO DEL TERRITORIO

Mod. **EP/2** CEU

Ufficio Tecnico Erariale di PORDENONE

ELABORATO PLANIMETRICO

Pag. n. 1, di 1

Comune	Sezione	Foglio	Numero	Tipo mappale n.	del
AZZANO DECIMO		30	647	178788	06.11.00

DIMOSTRAZIONE GRAFICA DEI SUBALTERNI ASSEGNATI — scala 1: 00

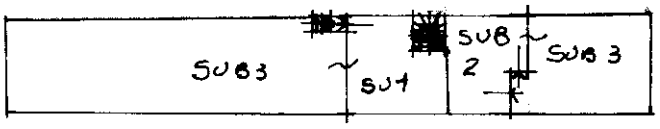

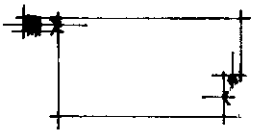

PIANO RIALZATO SUB 1

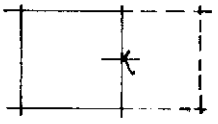

PIANO SEMINTERRATO SUB 1

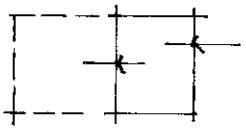

PIANO SEMINTERRATO SUB 2

LEGENDA:

SUB 1 P.R.-P.S. ABITAZIONE

SUB 2 P.S. AUTORIMESSA

SUB 3 CORTE COMUNE AI SUB 1 · 2

Riservato all'Ufficio Tecnico Erariale

Protocollo 8091/01

Sostituisce il presente mod. EP/2 prot.

Annullato e sostituito dal mod. EP/2 prot.

L'operatore

IL TECNICO

APRILE 2001
data

firma e timbro

Roma - Istituto Poligrafico e Zecca dello Stato - P.V.

Catasto dei Fabbricati - Situazione al 19/11/2018 - Comune di AZZANO DECIMO (A530) - < Foglio: 30 - Particella: 647 - Elaborato planimetrico >

Ultima planimetria in atti
Data presentazione:04/05/2001 - Data: 19/11/2018 - n. T23960 - Richiedente: Telematico
Totale schede: 3 - Formato di acquisizione: A4(210x297) - Formato stampa richiesto: A4(210x297) - Fattore di scala non utilizzabile

Data presentazione:04/05/2001 - Data: 19/11/2018 - n. T23960 - Richiedente: Telematico

MODULARIO
F. - *Catasto* - 433

MINISTERO DELLE FINANZE
DIPARTIMENTO DEL TERRITORIO

Mod. **EP/3** CEU

Ufficio Tecnico Erariale di PORDENONE

ELABORATO PLANIMETRICO

ELENCO DEI SUBALTERNI ASSEGNATI

Pag. n. 1, di 1

Comune	Sezione	Foglio	Numero	Tipo mappale n.	del
AZZANO DECIMO		30	647	178788	06.11.00

Numero	Sub.	UBICAZIONE via/piazza	N. civico	piano	scala	int.	DESCRIZIONE
647	1	VIA DEL BRUSON	51-T				ABITAZIONE
647	2	" " "	51				GARAGE
647	3	" " "		T			CORTE COMUNE
							AI SUB 1-2

Riservato all'Ufficio Tecnico Erariale

Protocollo 80971/01

Sostituisce il presente mod. EP/3 prot.

Annullato e sostituito dal mod. EP/3 prot.

L'operatore

IL TECNICO

APRILE 2001
data

Roma - Istituto Poligrafico e Zecca dello Stato - P.V.

Catasto dei Fabbricati - Situazione al 19/11/2018 - Comune di AZZANO DECIMO (A530) - < Foglio: 30 - Particella: 647 - Elaborato planimetrico >

Ultima planimetria in atti
Data presentazione:04/05/2001 - Data: 19/11/2018 - n. T23960 - Richiedente: Telematico
Totale schede: 3 - Formato di acquisizione: A4(210x297) - Formato stampa richiesto: A4(210x297) - Fattore di scala non utilizzabile

Data presentazione:04/05/2001 - Data: 19/11/2018 - n. T37848 - Richiedente: MRZGUO58B02Z103W

MODULARIO a r.r. n. 497

MINISTERO DELLE FINANZE
DIPARTIMENTO DEL TERRITORIO
CATASTO EDILIZIO URBANO (RDL 13-4-1939, n. 652)

MOD. BN (CEU)

LIRE 200

Planimetria di u.i.u. in Comune di AZZANO DECIMO via DEL BRUSON civ.

"LE PRIMULE" S.R.L. con sede in Pordenone, Galleria Asquini n° 7

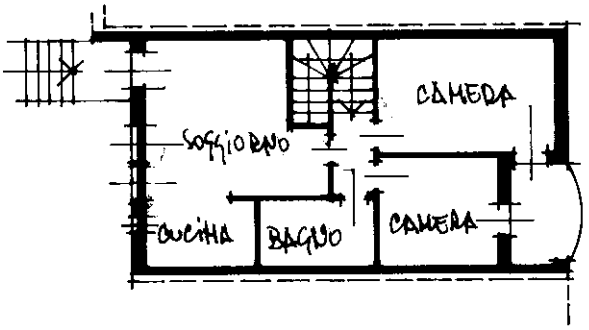

PIANO RIALZATO H. = 2,65

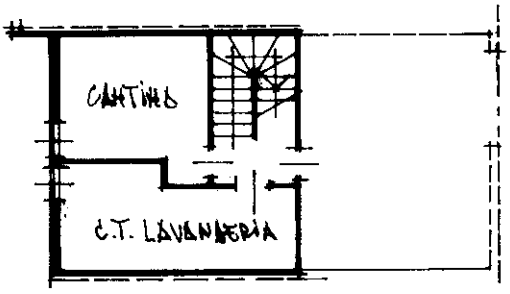

PIANO SEMINTERRATO H. = 2,75

10 metri

ORIENTAMENTO

SCALA DI 1:200

Dichiarazione di N.C. ☒
Denuncia di variazione ☐
Ultima planimetria in atti
Identificativi catastali: n. 30 647 sub. 1

Compilata dal geometra Chiarot Isidoro
(titolo, cognome e nome)
Iscritto all'albo dei geometri della provincia di Pordenone
data Aprile '01 Firma

RISERVATO ALL'UFFICIO
80971/01

Roma - Istituto Poligrafico e Zecca dello Stato - P.V.

Catasto dei Fabbricati - Situazione al 19/11/2018 - Comune di AZZANO DECIMO (A530) - < Foglio: 30 - Particella: 647 - Subalterno: 1 >
VIA DEL BRUSON piano: S1-T;

Data presentazione:04/05/2001 - Data: 19/11/2018 - n. T37848 - Richiedente: MRZGUO58B02Z103W
Totale schede: 1 - Formato di acquisizione: A4(210x297) - Formato di stampa richiesto: A4(210x297)

Data presentazione:04/05/2001 - Data: 19/11/2018 - n. T37849 - Richiedente: MRZGUO58B02Z103W

MODULARIO
a r.r. n. 497

MINISTERO DELLE FINANZE
DIPARTIMENTO DEL TERRITORIO

CATASTO EDILIZIO URBANO (RDL 13-4-1939, n. 652)

MOD. BN (CEU)

LIRE 200

Planimetria di u.i.u. in Comune di AZZANO DECIMO via DEL BRUSON civ.

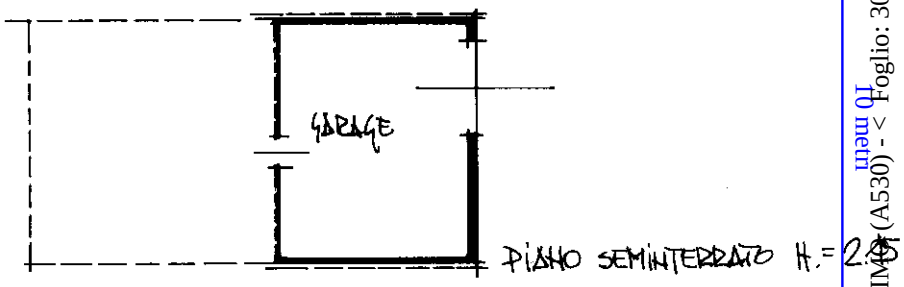

ORIENTAMENTO

SCALA DI 1:100

Dichiarazione di N.C. ☒
Denuncia di variazione ☐

Compilata dal Geometra (come)
iscritto all'albo dei Geometri della provincia di Pordenone
data Aprile '01 Firma

RISERVATO ALL'UFFICIO
8977/0

Identificativi catastali:
Sezione
n. 30 sub. 2
n. 647

Roma - Istituto Poligrafico e Zecca dello Stato - P.V.

Catasto dei Fabbricati - Situazione al 19/11/2018 - Comune di AZZANO DECIMO (A530) - < Foglio: 30 - Particella: 647 - Subalterno: 2 >
VIA DEL BRUSON, piano: S1;
10 metri

Ultima planimetria in atti

Data presentazione:04/05/2001 - Data: 19/11/2018 - n. T37849 - Richiedente: MRZGUO58B02Z103W
Totale Schede: 1 - Formato di acquisizione: A4(210x297) - Formato di stampa richiesto: A4(210x297)

19-Nov-2018 9:18:16
Prot. n. T22911/2018

Scala originale: 1:2000
Dimensione cornice: 534.000 x 378.000 metri

Comune: AZZANO DECIMO
Foglio: 30

1 Particella: 647