

MODULARIO
F. 10. rev. 495



MINISTERO DELLE FINANZE
DIREZIONE GENERALE DEL CATASTO E DEI SERVIZI TECNICI ERARIALI

Mod. A (Nuovo Catasto Edilizio Urbano)

Lire
350

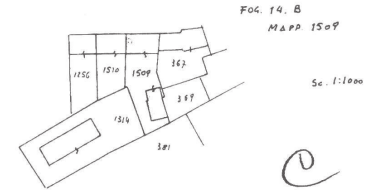
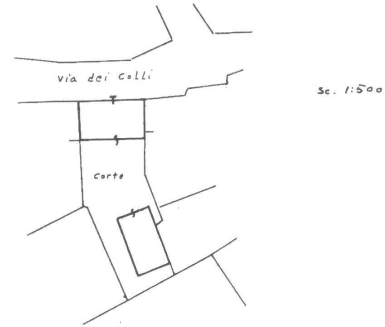
NUOVO CATASTO EDILIZIO URBANO

(R. DECRETO-LEGGE 15 APRILE 1939, N. 403)

Planimetria dell'immobile situato nel Comune di BUDOIA Via dei Colli, 25

Ditta
Allegata alla dichiarazione presentata all'Ufficio Tecnico Erariale di PORDENONE

TIPO MAPPALE N° 3301 - 27.9.89



Fog. 14. B
MAPPA 1509

Sc. 1:1000

ORIENTAMENTO

F: 500

SCALA D: 1:200

SPAZIO RISERVATO PER LE ANNOTAZIONI D'UFFICIO

DATA
PROT. N°

2518/3

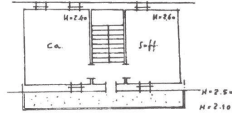
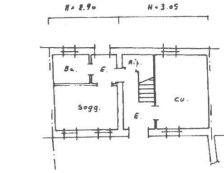
Compilata dal GEOMETRA

Iscritto all'Albo de Se. M. M.
della Provincia di PN

DATA OTT. 1989

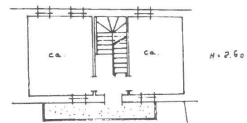
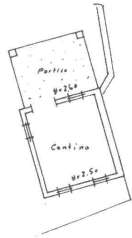
Firma: _____

Catasto dei Fabbricati - Situazione al 14/06/2019 - Comune di BUDOIA(B247) - < Foglio: 14 Particella: 1509 > - Sub
VIA DEI COLLI n. 25 piano T-1-2.



2° PIANO

PIANO TERRA



1° PIANO

