

TRIBUNALE DI PORDENONE

Esecuzioni Immobiliari

All'Ill.mo G. E. Dott.ssa Roberta BOLZONI

E.I. n. 95/2018

ALLEGATO 1

-Documentazione catastale

N=-15300

E=17900

I Particella: 647



Visura storica per immobile

Situazione degli atti informatizzati dall'impianto meccanografico al 26/02/2019

Dati della richiesta	Comune di TEGLIO VENETO (Codice: L085)
Catasto Fabbricati	Provincia di VENEZIA Foglio: 2 Particella: 647 Sub.: 2

INTESTATO

1		(1) Proprieta` per 1/1 in regime di separazione dei beni
---	--	--

Unità immobiliare dal 19/07/2018

N.	DATI IDENTIFICATIVI				DATI DI CLASSAMENTO							DATI DERIVANTI DA	
	Sezione Urbana	Foglio	Particella	Sub	Zona Cens.	Micro Zona	Categoria	Classe	Consistenza	Superficie Catastale	Rendita		
1		2	647	2			A/2	1	4 vani	Totale: 86 m ² Totale escluse aree scoperte**: 75 m ²	Euro 177,66	VARIAZIONE TOPONOMASTICA del 19/07/2018 protocollo n. VE0064316 in atti dal 19/07/2018 VARIAZIONE TOPONOMASTICA D'UFFICIO (n. 21068.1/2018)	
Indirizzo		VIA PARZ n. 79/B piano: T; in corso con prot. VE0143284/2007 del 10/05/2007											
Notifica		Partita							-		Mod.58		-

Mappali Terreni Correlati

Codice Comune L085 - Sezione - Foglio 2 - Particella 647

Situazione dell'unità immobiliare dal 09/11/2015

N.	DATI IDENTIFICATIVI				DATI DI CLASSAMENTO							DATI DERIVANTI DA	
	Sezione Urbana	Foglio	Particella	Sub	Zona Cens.	Micro Zona	Categoria	Classe	Consistenza	Superficie Catastale	Rendita		
1		2	647	2			A/2	1	4 vani	Totale: 86 m ² Totale escluse aree scoperte**: 75 m ²	Euro 177,66	Variazione del 09/11/2015 - Inserimento in visura dei dati di superficie.	
Indirizzo		, VIA PARZ piano: T; in corso con prot. VE0143284/2007 del 10/05/2007											
Notifica		Partita							-		Mod.58		-
Annotazioni		classamento e rendita rettificati (d.m. 701/94)											

Visura storica per immobile

Situazione degli atti informatizzati dall'impianto meccanografico al 26/02/2019

Situazione dell'unità immobiliare dal 02/05/2007

N.	DATI IDENTIFICATIVI				DATI DI CLASSAMENTO							DATI DERIVANTI DA	
	Sezione Urbana	Foglio	Particella	Sub	Zona Cens.	Micro Zona	Categoria	Classe	Consistenza	Superficie Catastale	Rendita		
1		2	647	2			A/2	1	4 vani		Euro 177,66	VARIAZIONE NEL CLASSAMENTO del 02/05/2007 protocollo n. VE0135202 in atti dal 02/05/2007 VARIAZIONE DI CLASSAMENTO (n. 19298.1/2007)	
Indirizzo		, VIA PARZ piano: T; in corso con prot. VE0143284/2007 del 10/05/2007											
Notifica									Partita	-		Mod.58	-
Annotazioni		classamento e rendita rettificati (d.m. 701/94)											

Situazione dell'unità immobiliare dal 20/07/2006

N.	DATI IDENTIFICATIVI				DATI DI CLASSAMENTO							DATI DERIVANTI DA
	Sezione Urbana	Foglio	Particella	Sub	Zona Cens.	Micro Zona	Categoria	Classe	Consistenza	Superficie Catastale	Rendita	
1		2	647	2			A/3	3	4 vani		Euro 185,92	COSTITUZIONE del 20/07/2006 protocollo n. VE0129650 in atti dal 20/07/2006 COSTITUZIONE (n. 2009.1/2006)
Indirizzo		, VIA PARZ piano: T;										
Annotazioni		classamento e rendita proposti (D.M. 701/94)										

Situazione degli intestati dal 03/12/2007

N.	DATI ANAGRAFICI	CODICE FISCALE	DIRITTI E ONERI REALI
1			(1) Proprieta` per 1/1 in regime di separazione dei beni
DATI DERIVANTI DA		ISTRUMENTO (ATTO PUBBLICO) del 03/12/2007 Nota presentata con Modello Unico in atti dal 12/12/2007 Repertorio n.: 20598 Rogante: PASQUALIS PAOLO Sede: PORTOGRUARO Registrazione: Sede: COMPRAVENDITA (n. 28535.1/2007)	

Situazione degli intestati dal 20/07/2006

N.	DATI ANAGRAFICI	CODICE FISCALE	DIRITTI E ONERI REALI
1			(1) Proprieta` per 1/1 fino al 03/12/2007
DATI DERIVANTI DA		COSTITUZIONE del 20/07/2006 protocollo n. VE0129650 in atti dal 20/07/2006 Registrazione: COSTITUZIONE (n. 2009.1/2006)	

Unità immobiliari n. 1

Tributi erariali: Euro 0,90

Visura storica per immobile

Situazione degli atti informatizzati dall'impianto meccanografico al 26/02/2019

Data: 26/02/2019 - Ora: 09.52.48 Fine

Visura n.: T50442 Pag: 3

Visura telematica

* Codice Fiscale Validato in Anagrafe Tributaria

** Si intendono escluse le "superfici di balconi, terrazzi e aree scoperte pertinenziali e accessorie, comunicanti o non comunicanti"
(cfr. Provvedimento del Direttore dell'Agenzia delle Entrate 29 marzo 2013).

**Visura per soggetto
limitata ad un comune**
Situazione degli atti informatizzati al 26/02/2019

Dati della richiesta	Terreni e Fabbricati siti nel comune di TEGLIO VENETO (Codice: L085) Provincia di VENEZIA
Soggetto individuato	

1. Unità Immobiliari site nel Comune di TEGLIO VENETO(Codice L085) - Catasto dei Fabbricati

N.	DATI IDENTIFICATIVI				DATI DI CLASSAMENTO							ALTRE INFORMAZIONI	
	Sezione Urbana	Foglio	Particella	Sub	Zona Cens.	Micro Zona	Categoria	Classe	Consistenza	Superficie Catastale	Rendita	Indirizzo Dati derivanti da	Dati ulteriori
1		2	647	2			A/2	1	4 vani	Totale: 86 m ² Totale escluse aree scoperte**: 75 m ²	Euro 177,66	VIA PARZ n. 79/B piano: T; VARIAZIONE TOPONOMASTICA del 19/07/2018 protocollo n. VE0064316 in atti dal 19/07/2018 VARIAZIONE TOPONOMASTICA D'UFFICIO (n. 21068.1/2018)	Notifica

Immobile 1: Notifica: in corso con prot. VE0143284/2007 del 10/05/2007

Intestazione degli immobili indicati al n. 1

N.	DATI ANAGRAFICI	CODICE FISCALE	DIRITTI E ONERI REALI
1			(1) Proprieta` per 1/1 in regime di separazione dei beni
DATI DERIVANTI DA		ISTRUMENTO (ATTO PUBBLICO) del 03/12/2007 Nota presentata con Modello Unico in atti dal 12/12/2007 Repertorio n.: 20598 Rogante: PASQUALIS PAOLO Sede: PORTOGRUARO Registrazione: Sede: COMPRAVENDITA (n. 28535.1/2007)	

Unità immobiliari n. 1 Tributi erariali: Euro 0,90

Visura telematica

* Codice Fiscale Validato in Anagrafe Tributaria

** Si intendono escluse le "superfici di balconi, terrazzi e aree scoperte pertinenziali e accessorie, comunicanti o non comunicanti"
(cfr. Provvedimento del Direttore dell'Agenzia delle Entrate 29 marzo 2013).

Dati della richiesta

Catasto: FABBRICATI

Comune: TEGLIO VENETO (L085) (VE)

Foglio: 2

Particella: 647

Elenco Unità Immobiliari Individuate											
N.	Foglio	Particella	Sub	Z.C.	Categoria	Classe	Consistenza	Partita	Rendita(Euro)	Rendita(Lire)	Indirizzo
1	2	647	2		A/2	1	4 vani		177,66	344.000	VIA PARZ, 79/B Piano T
2	2	647	3		A/2	1	4 vani		177,66	344.000	VIA PARZ, 79/C Piano T
3	2	647	4		A/2	1	4,5 vani		199,87	387.000	VIA PARZ, 79/A Piano T-1
4	2	647	5		A/3	3	4,5 vani		209,17	405.000	VIA PARZ, 79D Piano T-1 - 2
5	2	647	1					A			VIA PARZ, 79/A Piano T

Unità immobiliari n. 5 Tributi erariali: Euro 0,90

Visura telematica

**Agenzia del Territorio
CATASTO FABBRICATI
Ufficio Provinciale di
Venezia**

Dichiarazione protocollo n. VE0129650 del 20/07/2006

Planimetria di u.i.u. in Comune di Teglio Veneto

Via Parz

civ.

Identificativi Catastali:

Sezione:

Foglio: 2

Particella: 647

Subalterno: 2

Compilata da:

Pellegrini Giorgio

Iscritto all'albo:

Geometri

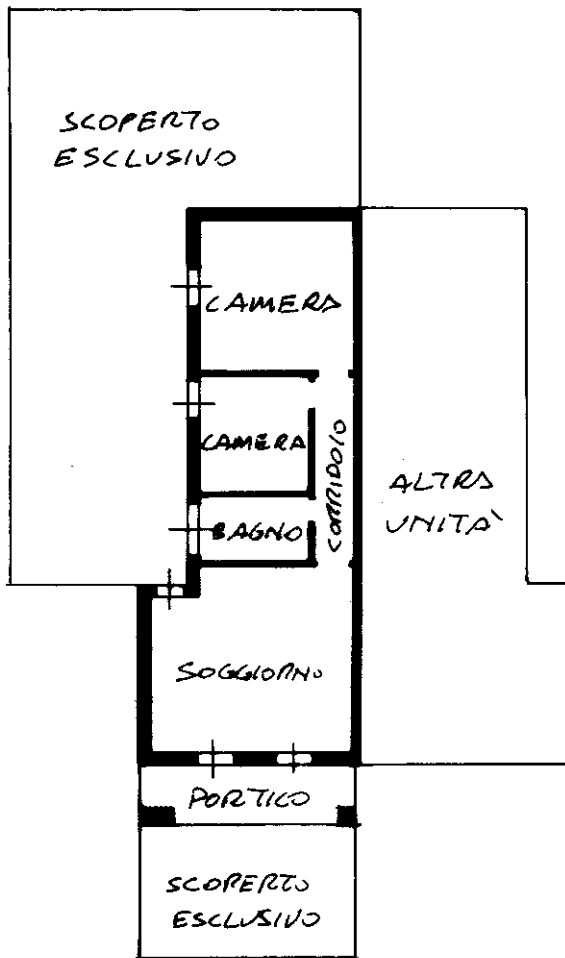
Prov. Venezia

N. 1034

Scheda n. 1

Scala 1:200

piano
terra
h. 2.70



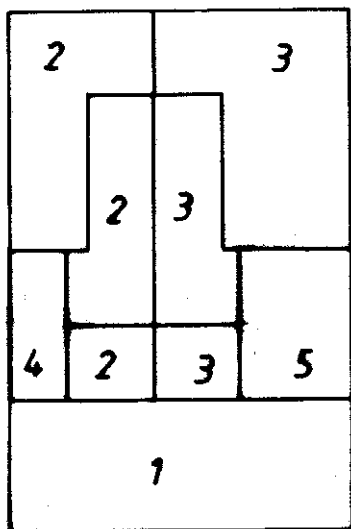
Catasto dei Fabbricati - Situazione al 26/02/2019 - Comune di TEGLIO VENETO (L.085) - < Foglio: 2 - Particella: 647 - Subalterno: 2 >
VIA PARZ n. 79/B piano: T;

Ultima planimetria in atti

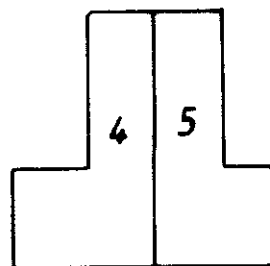
Agenzia del Territorio
CATASTO FABBRICATI
Ufficio Provinciale di
Venezia

ELABORATO PLANIMETRICO	
Compilato da: Pellegrini Giorgio	
Iscritto all'albo: Geometri	
Prov. Venezia	N. 1034

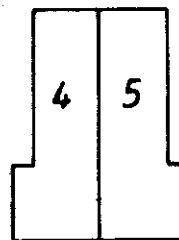
Comune di Teglio Veneto	Protocollo n. VE0129650 del 20/07/2006
Sezione: Foglio: 2 Particella: 647	Tipo Mappale n. 114828 del 28/06/2006
Dimostrazione grafica dei subalterni	Scala 1 : 500



piano terra



piano primo



piano secondo



Ultima planimetria in atti

Catasto dei Fabbricati - Situazione al 26/02/2019 - Comune di TEGLIO VENETO (L.085) - < Foglio: 2 - Particella: 647 - Elaborato planimetrico >