Comune: PRATA DI PORDENONE
Foglio: 9

Scala originale: 1:2000
Dimensione cornice: 534.000 x 378.000 metri

21-Gen-2019 22:42:47
Prot. n. T355769/2019

Visura storica per immobile

Situazione degli atti informatizzati dall'impianto meccanografico al 21/01/2019

Dati della richiesta	**Comune di PRATA DI PORDENONE (Codice: G994)**
	Provincia di PORDENONE
Catasto Terreni	**Foglio: 9 Particella: 2**

Area di enti urbani e promiscui dal 27/08/1998

N.	DATI IDENTIFICATIVI			DATI CLASSAMENTO						DATI DERIVANTI DA
	Foglio	Particella	Sub	Porz	Qualità Classe	Superficie(m²) ha are ca	Deduz	Reddito Dominicale	Reddito Agrario	
1	**9**	**2**		**-**	**ENTE URBANO**	**2 33 63**				**TIPO MAPPALE del 27/08/1998 in atti dal 27/08/1998 (n. 3503.1/1998)**
Notifica					**Partita**	1				

Mappali Fabbricati Correlati
Codice Comune G994 - Sezione - SezUrb - Foglio 9 - Particella 2

Area di enti urbani e promiscui dal 27/08/1998

N.	DATI IDENTIFICATIVI			DATI CLASSAMENTO						DATI DERIVANTI DA
	Foglio	Particella	Sub	Porz	Qualità Classe	Superficie(m²) ha are ca	Deduz	Reddito Dominicale	Reddito Agrario	
1	**9**	**2**		**-**	**ENTE URBANO**	**2 33 63**				**VARIAZIONE GEOMETRICA del 27/08/1998 in atti dal 27/08/1998 (n. 3503.1/1998)**
Notifica					**Partita**	1				
Annotazioni				comprende le particelle: 559 , 711 , 790						

Nella variazione sono stati soppressi i seguenti immobili:

- foglio 9 particella 559 - foglio 9 particella 711 - foglio 9 particella 790

Visura storica per immobile

Situazione degli atti informatizzati dall'impianto meccanografico al 21/01/2019

Area di enti urbani e promiscui dal 02/07/1996

N.	DATI IDENTIFICATIVI			DATI CLASSAMENTO						DATI DERIVANTI DA
	Foglio	Particella	Sub	Porz	Qualità Classe	Superficie(m²) ha are ca	Deduz	Reddito Dominicale	Reddito Agrario	
1	**9**	**2**		**-**	**ENTE URBANO**	**98 50**				**TIPO MAPPALE del 02/07/1996 in atti dal 04/07/1996 (n. 3525.1/1996)**
Notifica					**Partita**	1				

Area di enti urbani e promiscui dal 27/10/1995

N.	DATI IDENTIFICATIVI			DATI CLASSAMENTO						DATI DERIVANTI DA
	Foglio	Particella	Sub	Porz	Qualità Classe	Superficie(m²) ha are ca	Deduz	Reddito Dominicale	Reddito Agrario	
1	**9**	**2**		**-**	**ENTE URBANO**	**98 50**				**VARIAZIONE D'UFFICIO del 27/10/1995 in atti dal 30/10/1995 TM.292/84 (n. 3.13/1995)**
Notifica					**Partita**	1				
Annotazioni				acc.e.u.						

Situazione dell'Immobile dall'impianto meccanografico

N.	DATI IDENTIFICATIVI			DATI CLASSAMENTO						DATI DERIVANTI DA
	Foglio	Particella	Sub	Porz	Qualità Classe	Superficie(m²) ha are ca	Deduz	Reddito Dominicale	Reddito Agrario	
1	**9**	**2**		**-**	**FU D ACCERT**	**98 50**				**Impianto meccanografico del 18/12/1984**
Notifica					**Partita**	3196				

L'intestazione alla data della richiesta deriva dai seguenti atti:

Situazione degli intestati dall'impianto meccanografico

N.	DATI ANAGRAFICI	CODICE FISCALE	DIRITTI E ONERI REALI
1			fino al 27/10/1995
DATI DERIVANTI DA	Impianto meccanografico del 18/12/1984		

Visura storica per immobile

Situazione degli atti informatizzati dall'impianto meccanografico al 21/01/2019

Unità immobiliari n. 1 Tributi erariali: Euro 0,90

Visura telematica

Direzione Provinciale di Pordenone
Ufficio Provinciale - Territorio
Servizi Catastali

Data: 21/01/2019 - Ora: 22.41.26 Segue

Visura n.: T355738 Pag: 1

Visura storica per immobile

Situazione degli atti informatizzati dall'impianto meccanografico al 21/01/2019

Dati della richiesta	**Comune di PRATA DI PORDENONE (Codice: G994)**
	Provincia di PORDENONE
Catasto Fabbricati	**Foglio: 9 Particella: 2**

INTESTATO

1		(1) Proprieta` per 1/1

Unità immobiliare dal 31/05/1999

N.	DATI IDENTIFICATIVI				DATI DI CLASSAMENTO							DATI DERIVANTI DA
	Sezione Urbana	Foglio	Particella	Sub	Zona Cens.	Micro Zona	Categoria	Classe	Consistenza	Superficie Catastale	Rendita	
1		**9**	**2**		**A**		**D/7**				**Euro 47.689,63 L. 92.340.000**	AMPLIAMENTO del 31/05/1999 in atti dal 31/05/1999 (n. B01375.1/1999)

Indirizzo	VIA SILVIO PELLICO n. 32 piano: T-1;				
Notifica	-	**Partita**	786	**Mod.58**	-
Annotazioni	classamento proposto e validato (D.M. 701/94) ;opificio				

Mappali Terreni Correlati
Codice Comune G994 - Sezione - Foglio 9 - Particella 2

Situazione dell'unità immobiliare dal 18/12/1997

N.	DATI IDENTIFICATIVI				DATI DI CLASSAMENTO							DATI DERIVANTI DA
	Sezione Urbana	Foglio	Particella	Sub	Zona Cens.	Micro Zona	Categoria	Classe	Consistenza	Superficie Catastale	Rendita	
1		**9**	**2**		**A**		**D/7**				**L. 70.000.000**	VARIAZIONE D'UFFICIO del 18/12/1997 in atti dal 18/12/1997 DECLASSAMENTO A SEGUITO DEC. DELLA C. T. DI I GR. DI PORDENONE N. RO 281/2/95 DEL 06.12.1995 (n. 321/U.1/1997)

Indirizzo	, VIA PELLICO n. 32 piano: T-1;				
Notifica	-	**Partita**	786	**Mod.58**	-
Annotazioni	opificio				

Visura storica per immobile

Situazione degli atti informatizzati dall'impianto meccanografico al 21/01/2019

Situazione dell'unità immobiliare dal 01/01/1994

N.	DATI IDENTIFICATIVI				DATI DI CLASSAMENTO							DATI DERIVANTI DA
	Sezione Urbana	Foglio	Particella	Sub	Zona Cens.	Micro Zona	Categoria	Classe	Consistenza	Superficie Catastale	Rendita	
1		**9**	**2**		**A**		**D/7**				**L. 115.700.000**	VARIAZIONE D'UFFICIO del 01/01/1994 in atti dal 18/02/1994 RETTIFICA ZONA CENSUARIA - ART.2 LEGGE DEL 24/3/93 N. 75 (n. 100000.1/1994)

Indirizzo	, VIA PELLICO n. 32 piano: T-1;				
Notifica	-	**Partita**	786	**Mod.58**	-

Situazione dell'unità immobiliare dal 09/03/1992

N.	DATI IDENTIFICATIVI				DATI DI CLASSAMENTO							DATI DERIVANTI DA
	Sezione Urbana	Foglio	Particella	Sub	Zona Cens.	Micro Zona	Categoria	Classe	Consistenza	Superficie Catastale	Rendita	
1		**9**	**2**				**D/7**				**L. 115.700.000**	VARIAZIONE NEL REDDITO in atti dal 09/03/1992 D. M. DEL 20 GENNAIO 1990

Indirizzo	, VIA PELLICO n. 32 piano: T-1;				
Notifica	-	**Partita**	786	**Mod.58**	-

Situazione dell'unità immobiliare dall'impianto meccanografico

N.	DATI IDENTIFICATIVI				DATI DI CLASSAMENTO							DATI DERIVANTI DA
	Sezione Urbana	Foglio	Particella	Sub	Zona Cens.	Micro Zona	Categoria	Classe	Consistenza	Superficie Catastale	Rendita	
1		**9**	**2**				**D/7**				**L. 89.000**	Impianto meccanografico del 30/06/1987

Indirizzo	, VIA PELLICO n. 32 piano: T-1;				
Notifica	-	**Partita**	786	**Mod.58**	-

Situazione degli intestati dal 15/12/2014

N.	DATI ANAGRAFICI	CODICE FISCALE	DIRITTI E ONERI REALI
1			(1) Proprieta` per 1/1
DATI DERIVANTI DA	MUTAMENTO DENOMINAZIONE del 15/12/2014 protocollo n. PN0155338 Nota presentata con Modello Unico in atti dal 29/12/2014 Repertorio n.: 9444 Rogante: SCIOLI GIUSEPPE Sede: MONTEBELLUNA Registrazione: Sede: T5S Volume: 1T n: 8803 del 29/12/2014 MUTAMENTO DI DENOMINAZIONE DI IMPRESA (n. 1561.1/2014)		

Visura storica per immobile

Situazione degli atti informatizzati dall'impianto meccanografico al 21/01/2019

Situazione degli intestati dal 20/06/2013

N.	DATI ANAGRAFICI	CODICE FISCALE	DIRITTI E ONERI REALI
1			(1) Proprieta` per 1/1 fino al 15/12/2014
DATI DERIVANTI DA	VERBALE del 20/06/2013 protocollo n. PN0085423 Voltura in atti dal 22/08/2013 Repertorio n.: 43994 Rogante: BEVILACQUA GUIDO Sede: PORDENONE Registrazione: UR Sede: PORDENONE n: 6129 del 03/07/2013 ASSEMBLEA STRAORDINARIA (n. 6155.1/2013)		

Situazione degli intestati dall'impianto meccanografico

N.	DATI ANAGRAFICI	CODICE FISCALE	DIRITTI E ONERI REALI
1			(1) Proprieta` per 1000/1000 fino al 20/06/2013
DATI DERIVANTI DA	Impianto meccanografico del 30/06/1987		

Unità immobiliari n. 1 Tributi erariali: Euro 0,90

Visura telematica

* Codice Fiscale Validato in Anagrafe Tributaria

Data presentazione:31/05/1999 - Data: 21/01/2019 - n. T355763 - Richiedente: Telematico

MODULARIO
F. - Catasto - 431

MINISTERO DELLE FINANZE
DIPARTIMENTO DEL TERRITORIO

Mod. **EP/1** CEU

Ufficio Tecnico Erariale di PORDENONE

ELABORATO PLANIMETRICO

Pag. n. 1, di 3

Ubicazione e riferimenti catastali dell'immobile

Comune PRATA DI PORDENONE	C.T. Sez. ..... Fgl. 9 Mapp. 2
Via/piazza SILVIO PELLICO n. 32	C.E.U. Sez. ..... Fgl. 9 Mapp. 2
ESTRATTO DI MAPPA scala 1: 2000	Tipo mappale n. 3503 del 03.08.98

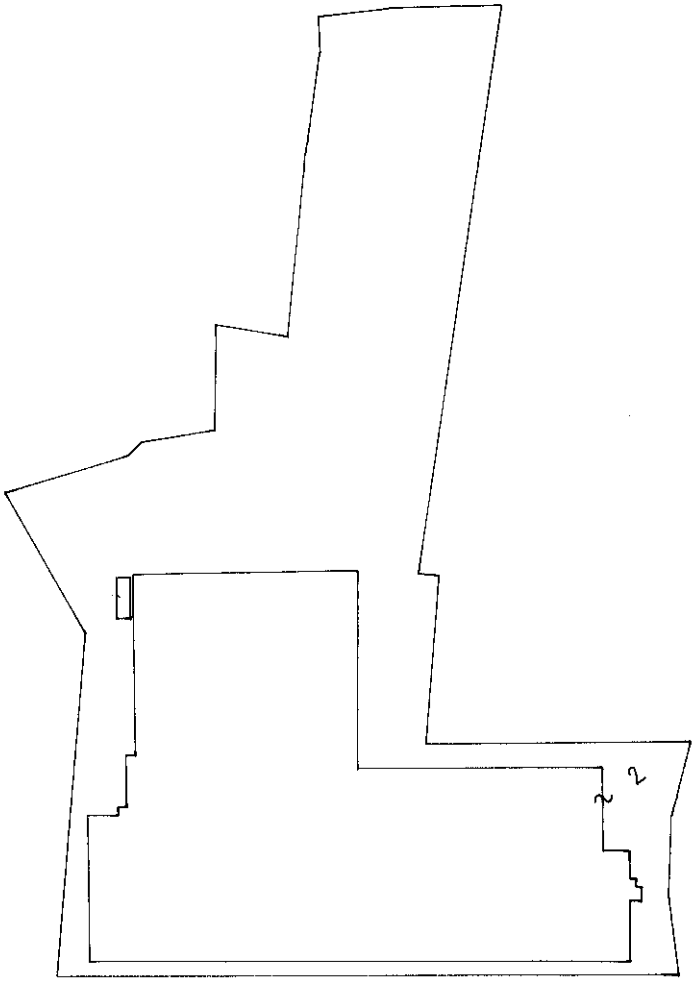

Riservato all'Ufficio Tecnico Erariale

L'operatore

IL TECNICO

Protocollo

Sostituisce il presente mod. EP/1 prot.

Annullato e sostituito dal mod. EP/1 prot.

6 MAR 1999
data

Istituto Poligrafico e Zecca dello Stato - P.V.

Catasto dei Fabbricati - Situazione al 21/01/2019 - Comune di PRATA DI PORDENONE (G994) - < Foglio: 9 - Particella: 2 - Elaborato planimetrico >

Ultima planimetria in atti
Data presentazione:31/05/1999 - Data: 21/01/2019 - n. T355763 - Richiedente: Telematico
Totale schede: 3 - Formato di acquisizione: A4(210x297) - Formato stampa richiesto: A4(210x297) - Fattore di scala non utilizzabile

Data presentazione:31/05/1999 - Data: 21/01/2019 - n. T355763 - Richiedente: Telematico

MODULARIO
F. - Catasto - 432

MINISTERO DELLE FINANZE
DIPARTIMENTO DEL TERRITORIO

Mod. **EP/2** CEU

Ufficio Tecnico Erariale di PORDENONE

ELABORATO PLANIMETRICO

Pag. n. 2, di 3

Comune	Sezione	Foglio	Numero	Tipo mappale n.	del
PRATA DI PORDENONE		9	2	3503	03.08.98

DIMOSTRAZIONE GRAFICA DEI SUBALTERNI ASSEGNATI — scala 1: 2000

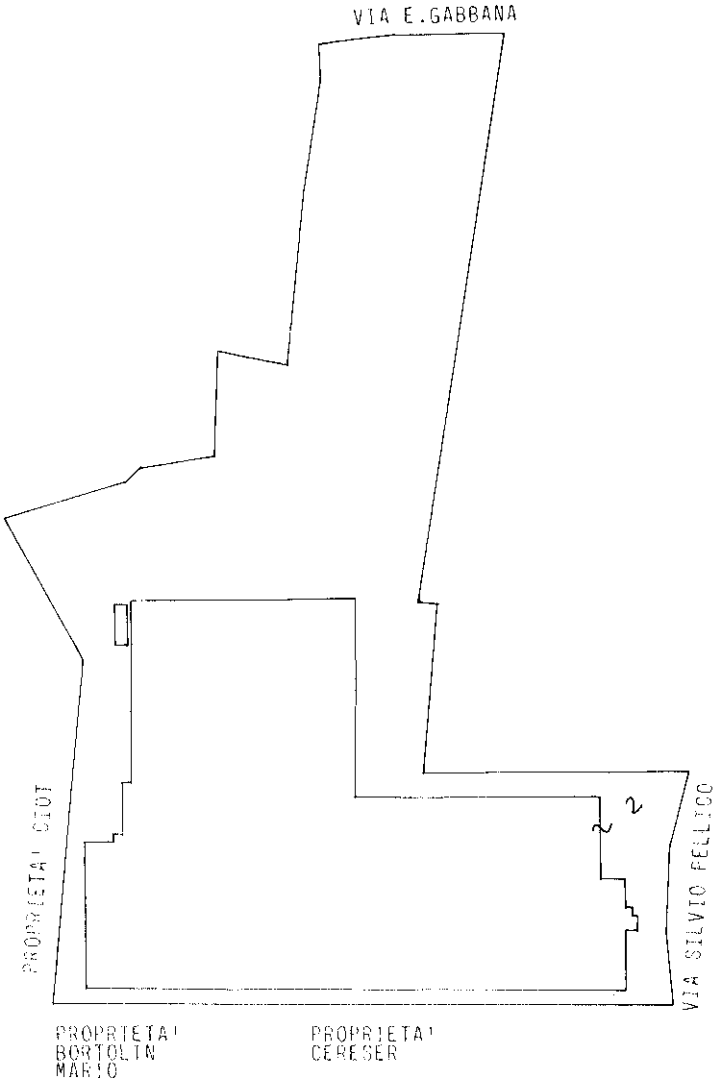

Riservato all'Ufficio Tecnico Erariale

L'operatore

IL TECNICO

Protocollo

data

Sostituisce il presente mod. EP/2 prot.

Annullato e sostituito dal mod. EP/2 prot.

Roma - Istituto Poligrafico e Zecca dello Stato - P.V.

Ultima planimetria in atti
Data presentazione:31/05/1999 - Data: 21/01/2019 - n. T355763 - Richiedente: Telematico
Totale schede: 3 - Formato di acquisizione: A4(210x297) - Formato stampa richiesto: A4(210x297) - Fattore di scala non utilizzabile

Catasto dei Fabbricati - Situazione al 21/01/2019 - Comune di PRATA DI PORDENONE (G994) - < Foglio: 9 - Particella: 2 - Elaborato planimetrico >

Data presentazione:31/05/1999 - Data: 21/01/2019 - n. T355763 - Richiedente: Telematico

MODULARIO
F. - Catasto - 433

MINISTERO DELLE FINANZE
DIPARTIMENTO DEL TERRITORIO

Mod. **EP/3** CEU

Ufficio Tecnico Erariale di PORDENONE

ELABORATO PLANIMETRICO

ELENCO DEI SUBALTERNI ASSEGNATI

Pag. n. 3, di 3

Comune	Sezione	Foglio	Numero	Tipo mappale n.	del
PRATA DI PORDENONE		9	2	3503	03.08.98

Numero	Sub.	UBICAZIONE via/piazza	N. civico	piano	scala	int.	DESCRIZIONE
2		VIA SILVIO PELLICO	32	T/1			MAGAZZINO LABORATORIO

Riservato all'Ufficio Tecnico Erariale

L'operatore

IL TECNICO

22 MAR. 1999
data

Protocollo BO 15 F5/99

Sostituisce il presente mod. EP/3 prot.

Annullato e sostituito dal mod. EP/3 prot.

Roma - Istituto Poligrafico e Zecca dello Stato - P.V.

Catasto dei Fabbricati - Situazione al 21/01/2019 - Comune di PRATA DI PORDENONE (G994) - < Foglio: 9 - Particella: 2 - Elaborato planimetrico >

Ultima planimetria in atti
Data presentazione:31/05/1999 - Data: 21/01/2019 - n. T355763 - Richiedente: Telematico
Totale schede: 3 - Formato di acquisizione: A4(210x297) - Formato stampa richiesto: A4(210x297) - Fattore di scala non utilizzabile

Data presentazione:31/05/1999 - Data: 21/01/2019 - n. T355876 - Richiedente: CLTMSM76C28G888L

* Scala originale non disponibile. *

MODULARIO
a r.r. n. 497

MINISTERO DELLE FINANZE
DIPARTIMENTO DEL TERRITORIO
CATASTO EDILIZIO URBANO (RDL 13-4-1939, n. 652)

MOD. **BN** (CEU)

LIRE
200

Planimetria di u.i.u. in Comune di Prata di PN via Silvio Pellico civ. 32

– PROPRIETARIO –

QUADRO D'UNIONE

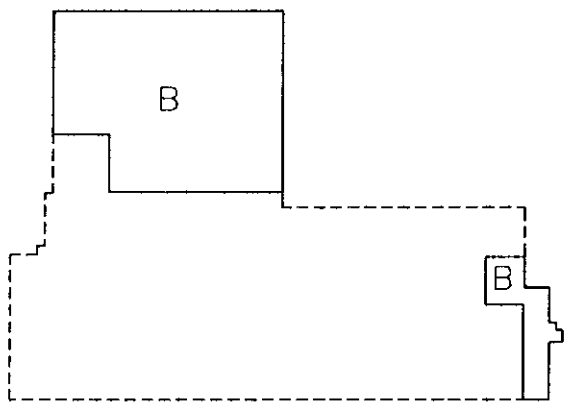

PIANTA PIANO PRIMO

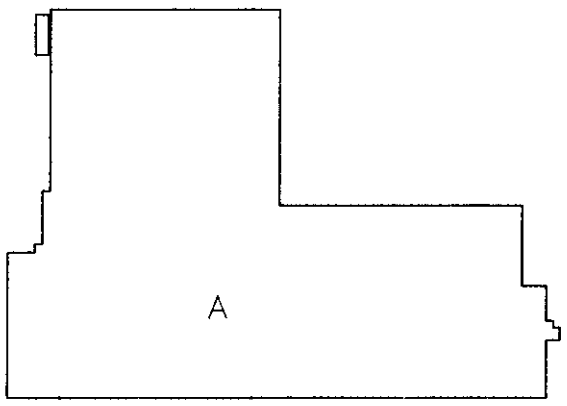

PIANTA PIANO TERRA

ORIENTAMENTO

SCALA DI 1: 2000

Dichiarazione di N.C. ☐
Denuncia di variazione ☒

Identificativi catastali
F. 9
n. 2 sub. .....

Compilata dal geom. BELFANTI NERIO
(Titolo, cognome e nome)

Iscritto all'albo de i geometri
della provincia di Pordenone *n.* 514
data ..... *Firma* .....

RISERVATO ALL'UFFICIO

Roma - Istituto Poligrafico e Zecca dello Stato - P.V.

Catasto dei Fabbricati - Situazione al 21/01/2019 - Comune di PRATA DI PORDENONE (G994) - < Foglio: 9 - Particella: 2 - Subalterno: 0 >
VIA SILVIO PELLICO n. 32 piano: T-1;

Data presentazione:31/05/1999 - Data: 21/01/2019 - n. T355876 - Richiedente: CLTMSM76C28G888L
Totale schede: 3 - Formato di acquisizione: A4(210x297) - Formato stampa richiesto: A3(297x420)
Ultima planimetria in atti

Data presentazione:31/05/1999 - Data: 21/01/2019 - n. T355876 - Richiedente: CLTMSM76C28G888L

MOD. AN (CE)

MINISTERO DELLE FINANZE
DIPARTIMENTO DEL TERRITORIO
CATASTO EDILIZIO URBANO (RDL 13-4-1939, n. 652)

MODULARIO a r.r. n. 496

Planimetria di u.i.u. in Comune di Prata di PN via Silvio Pellico civ. 32

* Scala originale non disponibile. *

ORIENTAMENTO

SCALA DI 1:500

RISERVATO ALL'UFFICIO

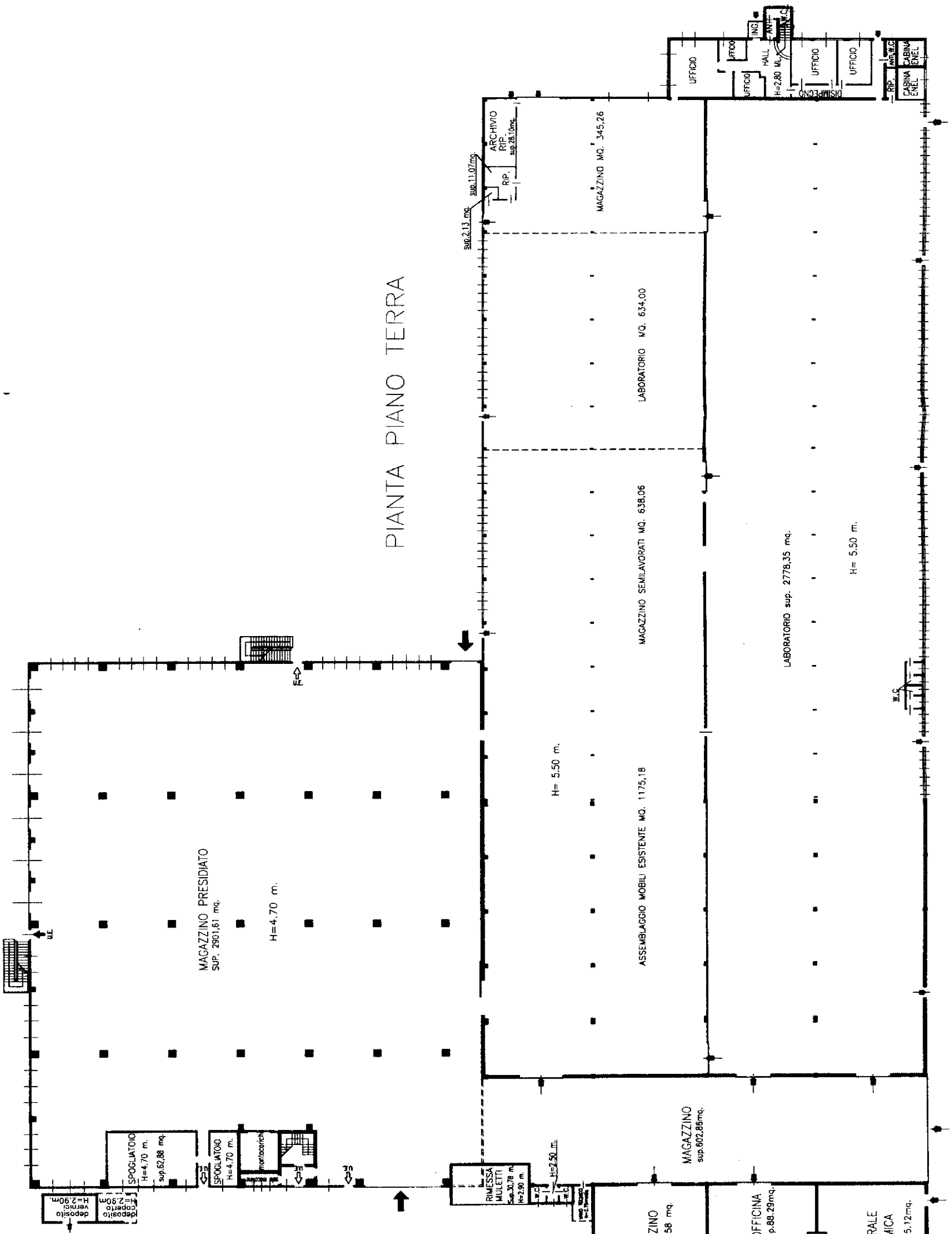

Dichiarazione di N.C. ☐
Denuncia di variazione ☒
Compilata

Identificativi catastali:
F. 9 n. 2 sub.

Iscritto all'albo de i geometri della provincia di PORDENONE n. 514
data
Firma

Catasto dei Fabbricati - Situazione al 21/01/2019 - Comune di PRATA DI PORDENONE (G994) - < Foglio: 9 - Particella: 2 - Subalterno: 0 >
VIA SILVIO PELLICO n. 32 piano: T-1;

Data presentazione:31/05/1999 - Data: 21/01/2019 - n. T355876 - Richiedente: CLTMSM76C28G888L
Totale schede: 3 - Formato di acquisizione: A3(297x420) - Formato stampa richiesto: A3(297x420)
Ultima planimetria in atti

Roma - Istituto Poligrafico e Zecca dello Stato PV

Data presentazione:31/05/1999 - Data: 21/01/2019 - n. T355876 - Richiedente: CLTMSM76C28G888L

MOD. AN (CE)

MINISTERO DELLE FINANZE
DIPARTIMENTO DEL TERRITORIO

CATASTO EDILIZIO URBANO (RDL 13-4-1939, n. 652)

Comune di Prata di PN via Silvio Pellico civ. 32

MODULARIO a.r.c.n. 496

Planimetria di u.i.u. in Comune di Prata di PN via Silvio Pellico civ. 32

* Scala originale non disponibile. *

ORIENTAMENTO

SCALA DI 1: 500

RISERVATO ALL'UFFICIO

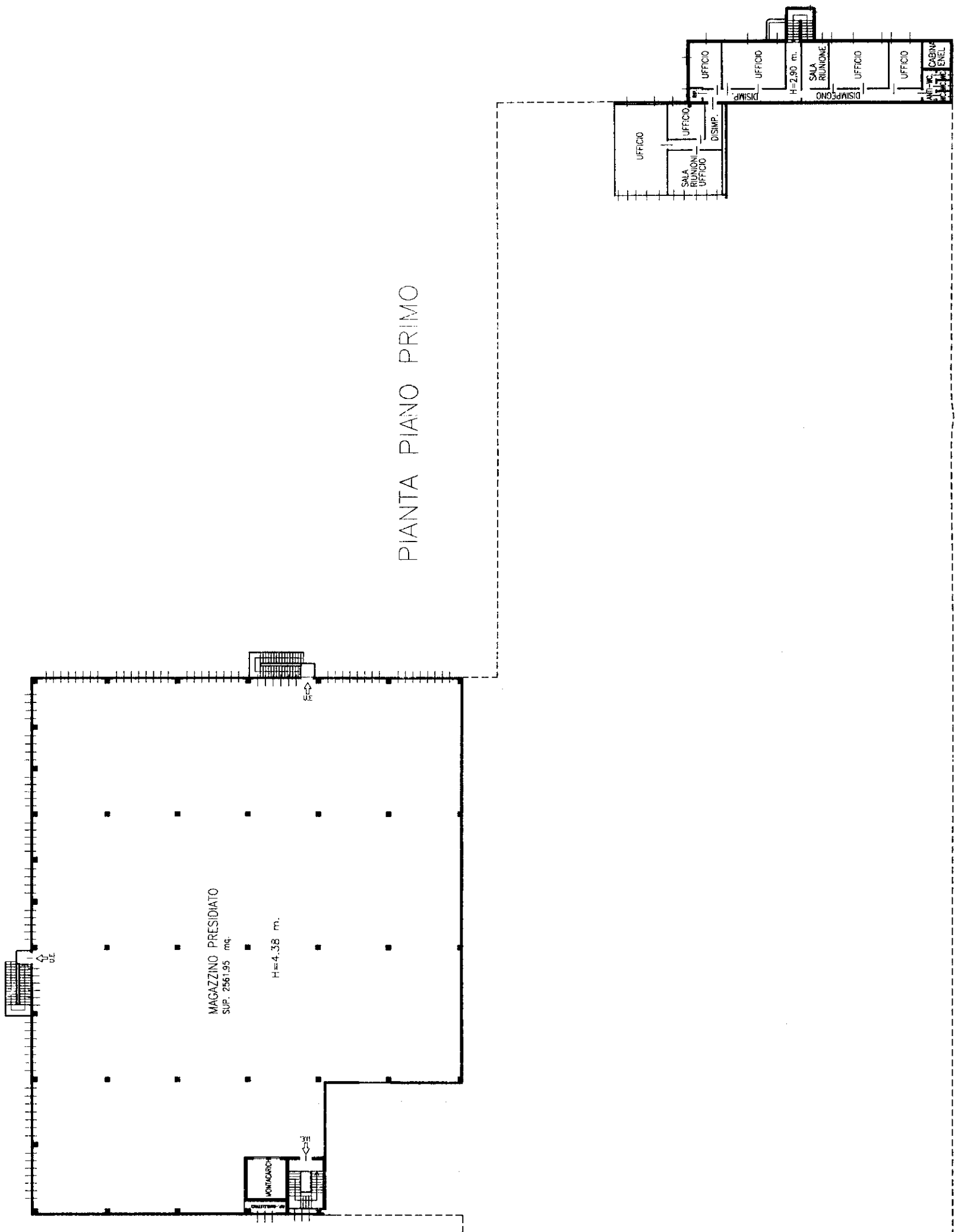

Dichiarazione di N.C. ☐
Denuncia di variazione ☒

Compilata da

Iscritto all'alt

della provincia di

data

Firma

Identificativi catastali

F. 9 n. 2 sub.

Catasto dei Fabbricati - Situazione al 21/01/2019 - Comune di PRATA DI PORDENONE (G994) - < Foglio: 9 - Particella: 2 - Subalterno: 0 >
VIA SILVIO PELLICO n. 32 piano: T-1;

Data presentazione:31/05/1999 - Data: 21/01/2019 - n. T355876 - Richiedente: CLTMSM76C28G888L
Totale schede: 3 - Formato di acquisizione: A3(297x420) - Formato stampa richiesto: A3(297x420)
Ultima planimetria in atti

Roma - Istituto Poligrafico e Zecca dello Stato - P.V.