



N=21400

E=6500

12-Apr-2016 17:32:56
Prot. n. T318689/2016

Scala originale: 1:2000
Dimensione cornice: 1940.000 x 1380.000 metri

Comune: MANIAGO
Foglio: 33



E=6900

N=24200



N=20800

E=6600

12-Apr-2016 17:37:44
Prot. n. T321355/2016

Scala originale: 1:2000
Dimensione cornice: 1940.000 x 1380.000 metri

Comune: MANFREGO
Foglio: 40



E=7100

N=21300



N=20200

E=7600

12-Apr-2016 17:37:11
Prot. n. T321001/2016

Scala originale: 1:2000
Dimensione cornice: 1940.000 x 1380.000 metri

Comune: MANTAGO
Foglio 42

Dichiarazione protocollo n. PN0109098 del 05/09/2006

33 Particella: 401 > - Sub: Pianimetria di u.i.u. in Comune di Maniago

Via Dei Meassi

civ.

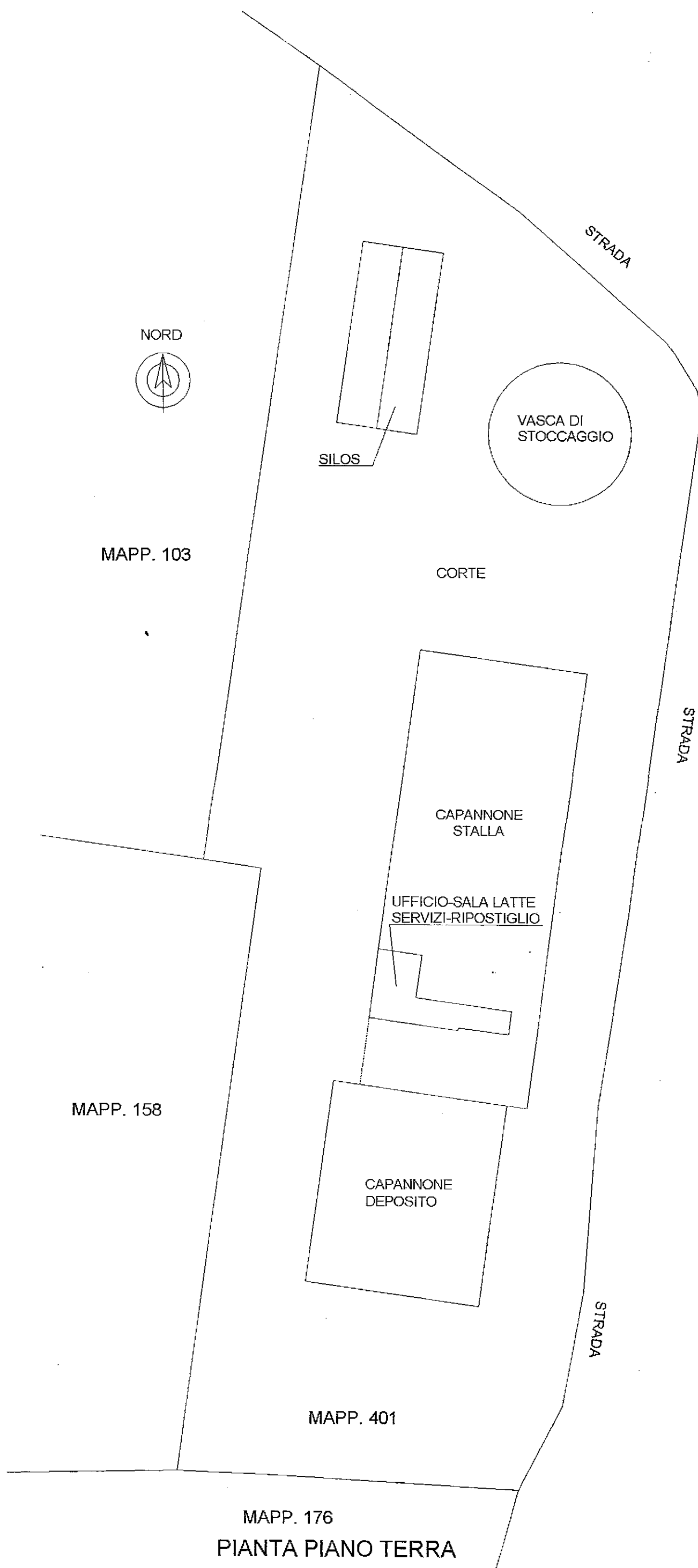
3

Identificativi Catastali:

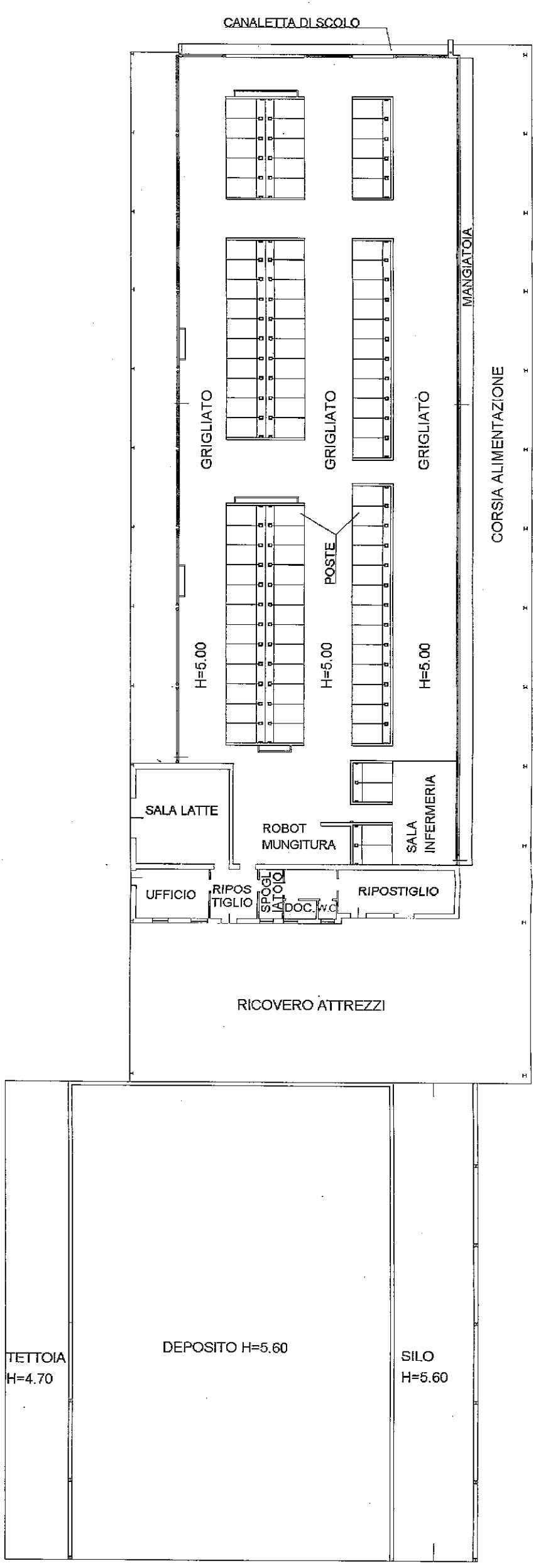
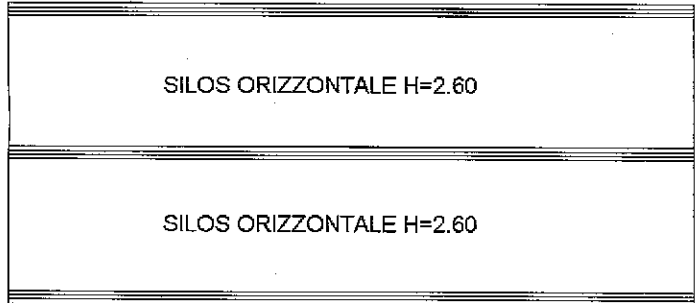
Sezione: Foglio: 33 Particella: 401 Subalterno:

Compilata da: Roman Pognuz Ermes
Iscritto all'albo: Geometri

Prov. Pordenone N. 418



MAPP. 176
PIANTA PIANO TERRA



PIANTA PIANO TERRA