



MINISTERO DELL
DIREZIONE GENERALE DEL

E DEI SERVIZI TECNICI ERARIAI

308291

ACCERTAMENTO GENERALE DELLA PROPRIETA' IMMOBILIARE URBANA

(R. DECRETO LEGGE 13 APRILE 1939-XVII N.652)

Planimetria degli immobili urbani denunciati con la Scheda N° 6204988

Comune MILANO

Ditta

Via ALDO SETTE S

Segnare cognome, nome, paternita' del solo primo intestatario

ACCERTAMENTO GENERALE DELLA
PROPRIETA' IMMOBILIARE URBANA

(R.D.L. 13 aprile 1939-XVII, n. 652)

COMUNE

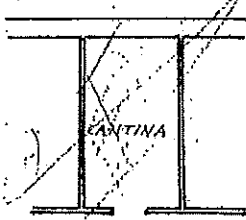
di MILANO

Talloncio di riscontro
DELLA

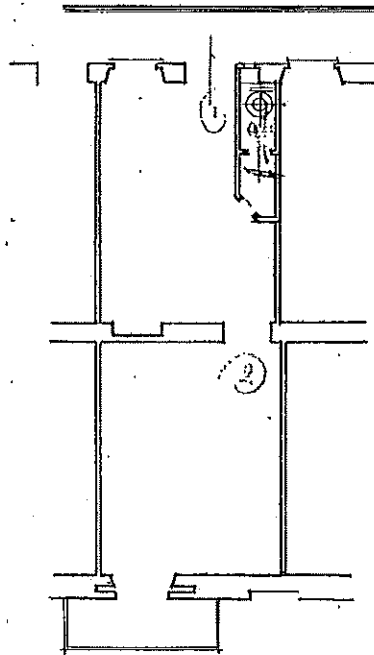
SCHEDA NUMERO

6204988

AVVERTENZA: Il presente
talloncio deve essere incollato a
cura del richiedente sulla plani-
metria (riproducendo la scala im-
mobiliare denunciata con la pre-
sente scheda) da presentarsi al
seno dell'articolo 7 del R.D.L.
13 aprile 1939-XVII, n. 652.

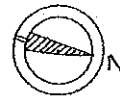


1150



PIANO SECONDO

ORIENTAMENTO



SCALA di 1:100

Compilata da:

(Titolo, nome e cognome del tecnico)

Iscritto all'Albo de

della Provincia di

Data 24-4-940 Firma

Catasto dei Fabbricati - Situazione al 27/06/2019 - Comune di MILANO (F205) - < Foglio: 233 - Particella: 187 - Subalterno: 10 >
VIA TRIVETTANI 5 - MILANO - 20131

Ultima planimetria in atti



Ufficio Provinciale di Milano - Territorio Servizi Catastali - Direttore GIANLUCA SALAMONE

Per Certificato (MI0226266/2019*44.00 euro*)



OPERATORE
 Francesca Antoni
 Firma sul foglio di Direttore
 Gianluca Salamone