
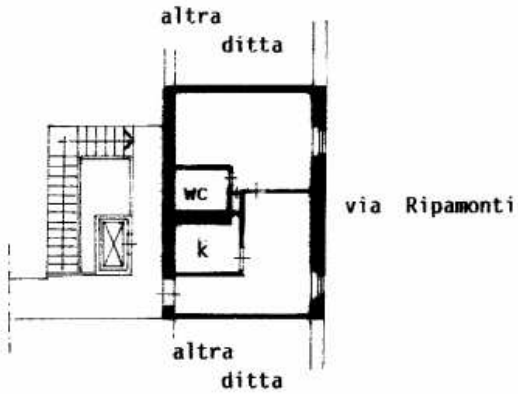



PLANIMETRIA CATASTALE

Data presentazione: 19/02/1999 - Data: 16/07/2018 - n. T233551 - Richiedente: MZZGPP69A02F158T

<p>MODULARIO a. n. 497</p>		<p>MINISTERO DELLE FINANZE DIPARTIMENTO DEL TERRITORIO CATASTO EDILIZIO URBANO (RDL 13-4-1939, n. 652)</p>	<p>MOD. BN (CEU) LIRE 200 CIV. 2</p>
<p>Planimetria di u.i.u. in Comune di MILANO via SERIO</p>			
<p><u>PIANO SECONDO H: 2.90</u></p>			
			
<p>Nome: IRI/STI Poligrafici e Copie s.p.a. - P.V.</p>		<p>01204155</p>	<p>ORIENTAMENTO</p>
<p>Dichiarazione di N.C. <input type="checkbox"/></p>	<p>Compilata dal GEOM. MUTTI LUCA (Titolo, cognome e nome)</p>	<p>RISERVATO ALL'UFFICIO</p>	
<p>Ultima planimetria in data 19/02/1999</p>	<p>Data presentazione: 19/02/1999 - Data: 16/07/2018 - n. T233551 - Richiedente: MZZGPP69A02F158T</p>		
<p>Totale schede 52 Formato di acquisizione: A4(210x297)</p>	<p>del n. 114 sub 16 della provincia di MILANO stampa richiedente 8242 A4(210x297)</p>		
<p>n. 114 sub 16</p>	<p>data 16/07/2018 Firma <i>Luca Mutti</i></p>	<p>SCALA DI 200</p>	

Catasto dei Fabbricati - Situazione al 16/07/2018 - Comune di MILANO (F205) - < Foglio: 552 - Particella: 114 - Subalterno: 16 > VIA SERIO n. 2 piano: 2;

