

**Agenzia del Territorio
CATASTO FABBRICATI
Ufficio Provinciale di
Milano**

Dichiarazione protocollo n. MI0684441 del 10/11/2006

Planimetria di u.i.u. in Comune di Vaprio D'adda

Via Perego

civ. SNC

Identificativi Catastali:

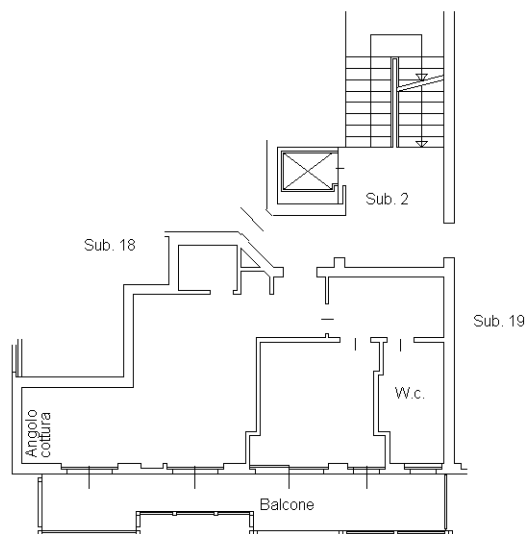
Sezione:
Foglio: 5
Particella: 629
Subalterno: 20

Compilata da:
Oggionni Alessandro
Iscritto all'albo:
Architetti

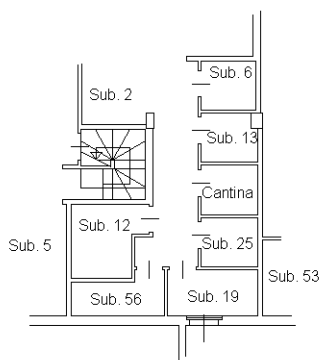
Prov. Bergamo

N. 1766

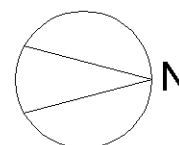
Scheda n. 1 Scala 1:200



**Pianta piano secondo
H= 2.70 m**



**Pianta piano interrato
H= 2.40 m**



Catasto dei Fabbricati - Situazione al 12/01/2019 - Comune di VAPRIO D'ADDA (L667) - < Foglio: 5 - Particella: 629 - Subalterno: 20 >
VIA NATALE PEREGO SNC piano: 2;

Ultima planimetria in atti

**Agenzia del Territorio
CATASTO FABBRICATI
Ufficio Provinciale di
Milano**

Dichiarazione protocollo n. MI0684441 del 10/11/2006

Planimetria di u.i.u. in Comune di Vaprio D'adda

Via Perego

civ. SNC

Identificativi Catastali:

Sezione:

Foglio: 5

Particella: 629

Subalterno: 34

Compilata da:

Oggionni Alessandro

Iscritto all'albo:

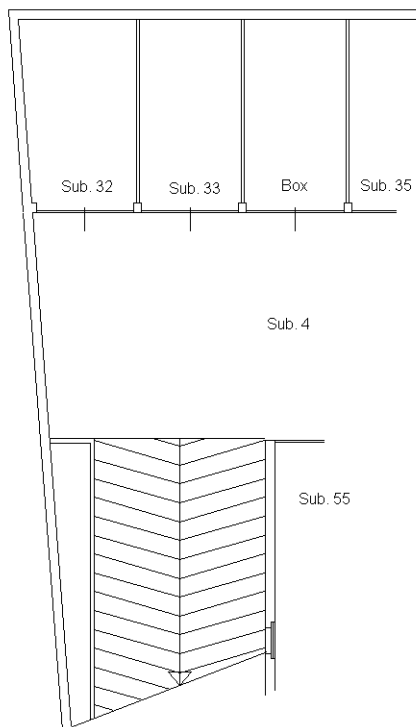
Architetti

Prov. Bergamo

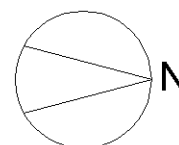
N. 1766

Scheda n. 1

Scala 1:200



**Pianta piano interrato
H= 2.40 m**



Catasto dei Fabbricati - Situazione al 12/01/2019 - Comune di VAPRIO D'ADDA (L667) - < Foglio: 5 - Particella: 629 - Subalterno: 34 >
VIA NATALE PEREGO SNC piano: S1;

Ultima planimetria in atti