

Ricevuta di Avvenuta Denuncia di Variazione

Catasto Fabbricati Protocollo n.: PN0022709 Codice di Risorcontro: 000A4207A Operatore: GNMRC Presenza allegati: Allegato.pdf (DLP)	Comune di PORDENONE (Codice: F5AA) Ditta n.: 1 di 1 Unità a destinazione ordinaria n.: - Unità in variazione n.: 1 Tipo Mappale n.: 19441/2014 Unità a dest.speciale e particolare n.: - Unità in costituzione n.: - Beni Comuni non Censibili n: - Unità in soppressione n.: - Motivo della variazione: DIVERSA DISTRIBUZIONE SPAZI INTERNI
--	---

UNITA' IMMOBILIARI

Identificativo catastale										Dati di classamento proposti			
Prog.	Op.	Sez.UR.	Foglio	Numero	Sub.	Ubicazione	ZC	Cat.	Cl.	Cons.	Sup.Cat.	Rendita	Rur
1	V		22	1105	7	VIA ORTIGARA n. 3, p. S1-T	U	A03	04	6,5	134	688,18	

ELABORATO PLANIMETRICO

Compilato da:
Pizzioli Franco
Isritto all'albo:
Geometri
Prov. Pordenone N. 435

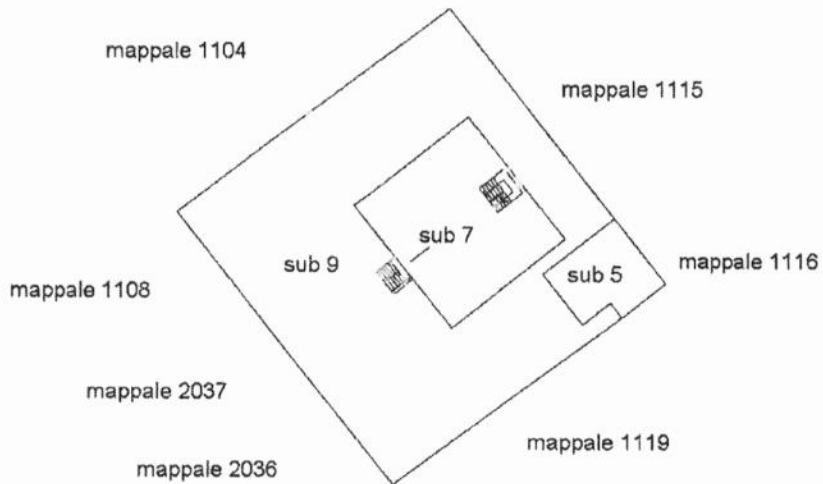
**Agenzia delle Entrate
CATASTO FABBRICATI
Ufficio Provinciale di
Pordenone**

Comune di Pordenone
Sezione: Foglio: 22 Particella: 1105

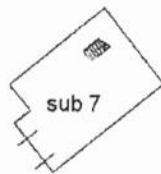
Protocollo n. del
Tipo Mappale n. 19441 del 05/03/2014

Dimostrazione grafica dei subalterni

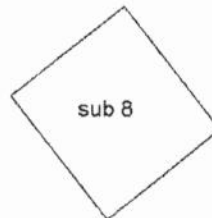
Scala 1 : 500



PIANO RIALZATO



PIANO SEMINTERRATO



PIANO PRIMO



Agenzia delle Entrate
CATASTO FABBRICATI
 Ufficio Provinciale di
 Pordenone

Dichiarazione protocollo n. _____ del _____
 Planimetria di u.i.u. in Comune di Pordenone
 Via Ortigara _____

civ. 3

Identificativi Catastali:
 Sezione: _____
 Foglio: 22
 Particella: 1105
 Subalterno: 7

Compilata da:
 Pizzioli Franco
 Iscritto all'albo:
 Geometri

Prov. Pordenone

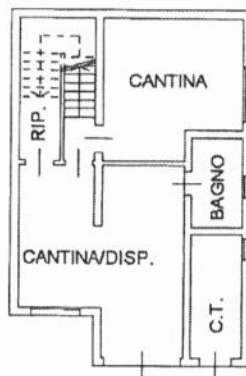
N. 435

Scheda n. 1

Scala 1:200



PIANO RIALZATO
 H=2.85



PIANO SEMINTERRATO
 H=2.10

