

MODULARIO art. n. 497

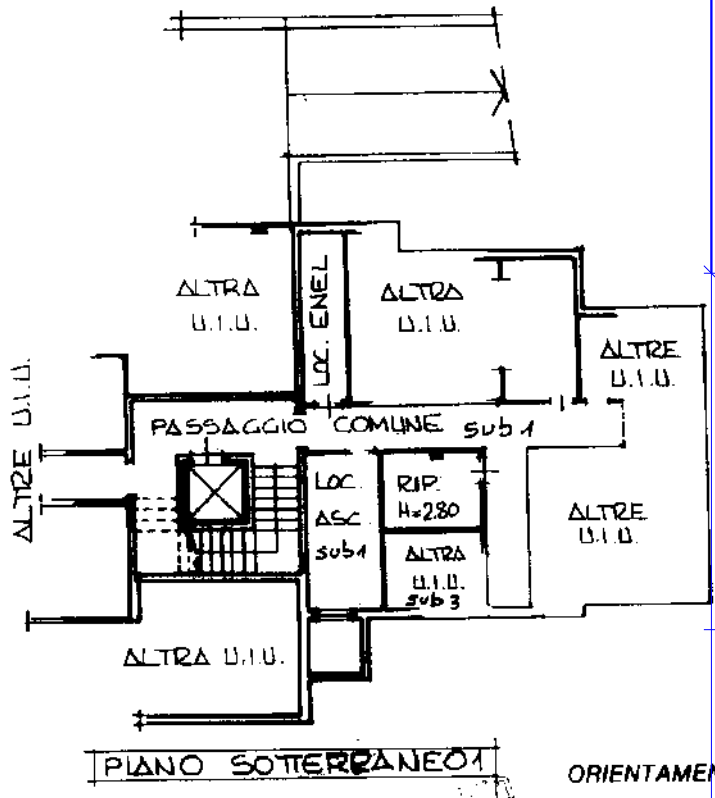
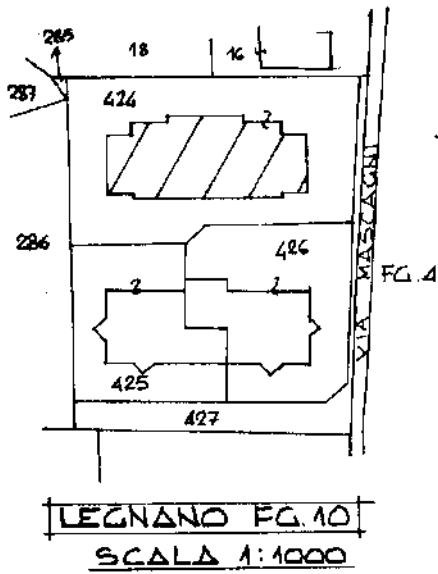
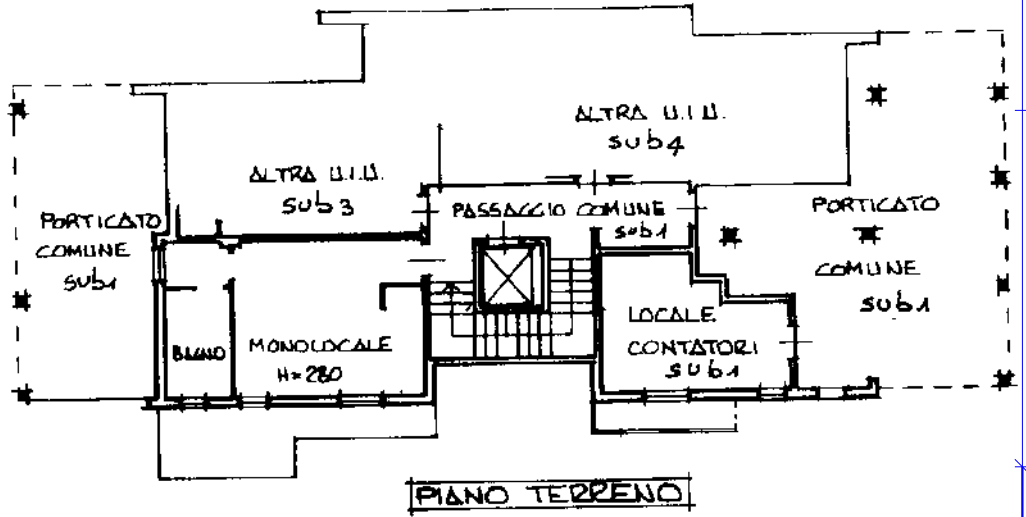


MINISTERO DELLE FINANZE
DIPARTIMENTO DEL TERRITORIO
CATASTO EDILIZIO URBANO (RDL 13-4-1939, n. 652)

MOD. BN (CEU)

LIRE
200

Planimetria di u.i.u. in Comune di LEGNANO via MASCAGNI CIV. 24A



Ultima planimetria in situazione
Dichiarazione di N.C.
Denuncia di variazione
Data presentazione: 26/07/2000 - Data: 09/08/2018 - n. T157476
Totale schede catastali: 10 - Formato di acquisizione: A4 (210x297)
F. 10
n. 424 sub. 2

Compilata dal GEOMETRA VIGNATI DANIELE
(Titolo, cognome e nome)
GEOMETRA VIGNATI DANIELE
iscritto all'albo dei Geometri della provincia di MILANO n. 8359
data 18 LUG. 2018



RISERVATO ALL'UFFICIO

Catasto dei Fabbricati - Situazione al 09/08/2018 - Comune di LEGNANO (E514) - Foglio: 10 - Particella: 424 - Subalterno: 2 - VIA PIETRO MASCAGNI n. 24A piano: T-S1;

MODULARIO
all. n. 497



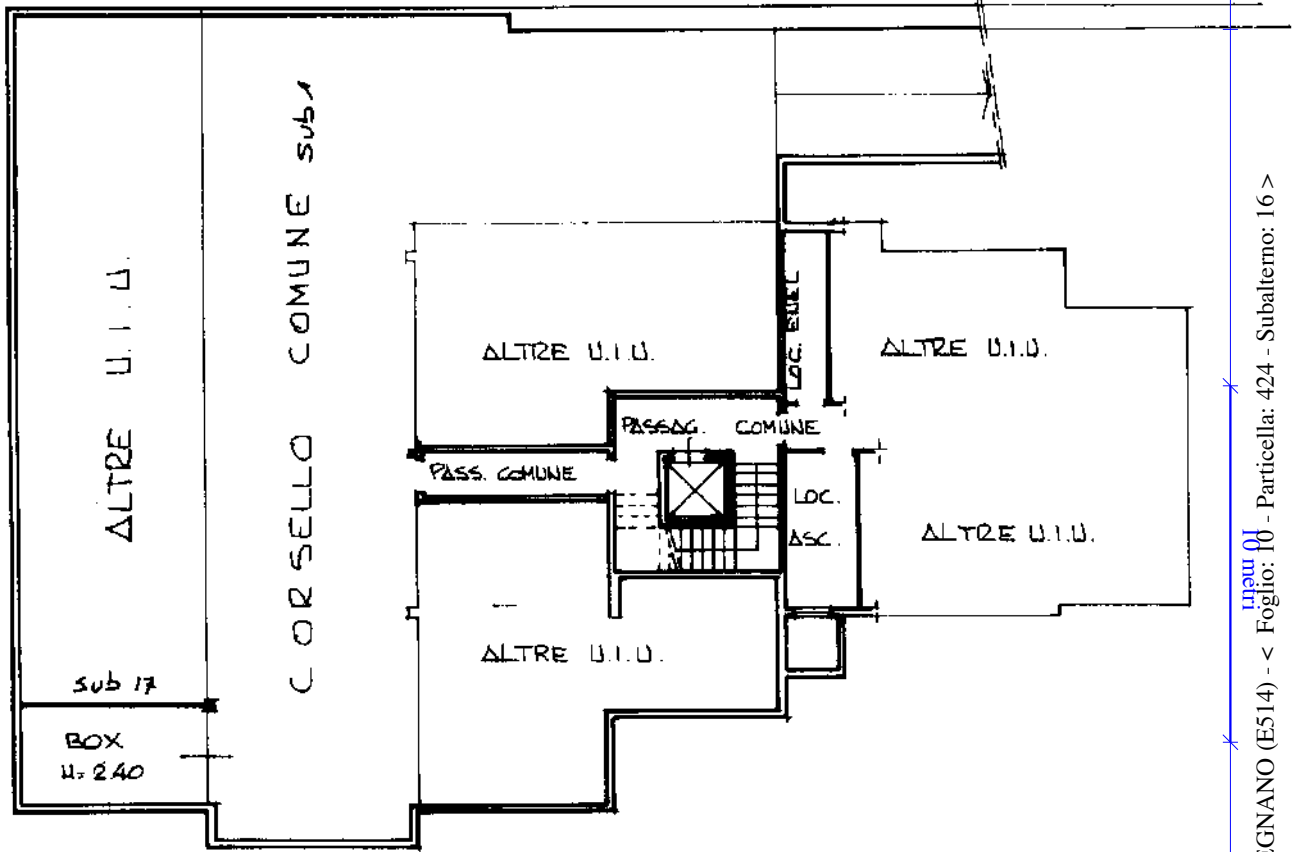
MINISTERO DELL'ECONOMIA
DIPARTIMENTO DEL TERRITORIO

MOD. BN (CEU)

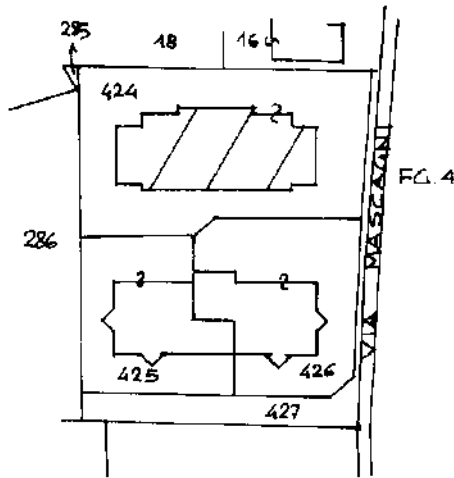
CATASTO EDILIZIO URBANO (RDL 13-4-1939, n. 652)

1191
200
24
CIV.

Planimetria di u.i.u. in Comune di **LEGNANO** via **MASCAGNI**



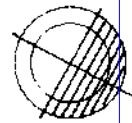
PIANO SOTTERRANEO 1



FG. 4

LEGNANO FG. 10
SCALA 1:1000

ORIENTAMENTO



SCALA DI 1:200

Dichiarazione di N.C.


Denuncia di variazione

Ultima planimetria in atti

Completata dal **GEOMETRA**
(Titolo, cognome e nome)

VIGNATI DANIELE

GEOMETRI

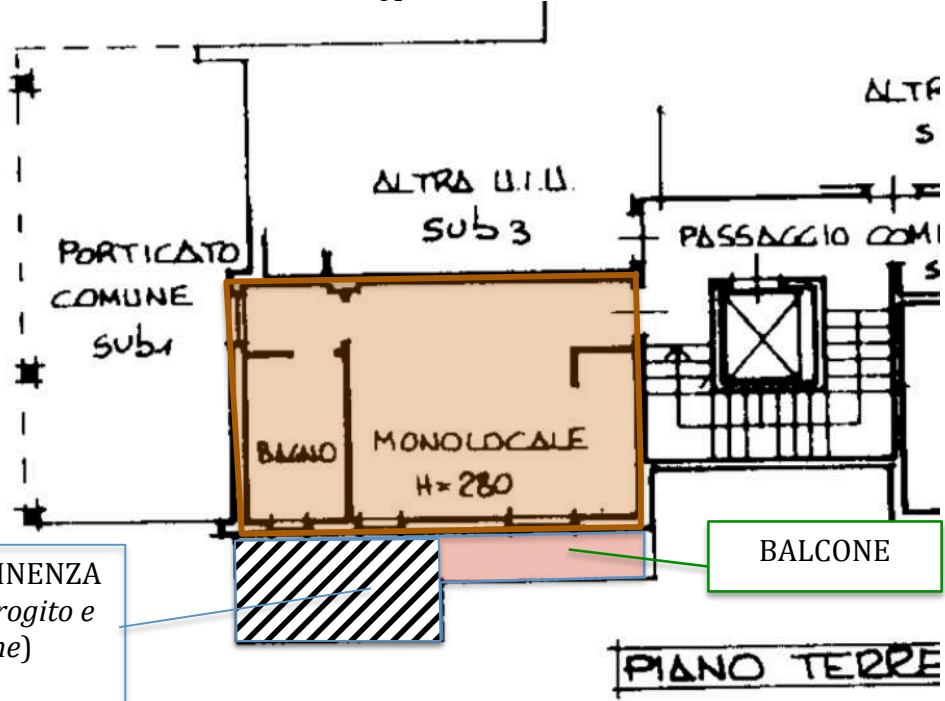
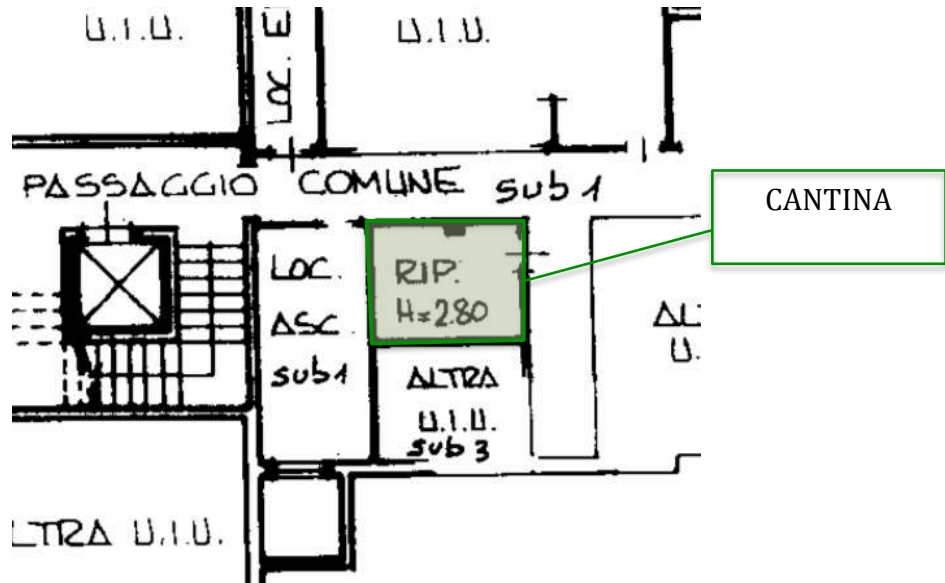


RISERVATO ALL'UFFICIO

Data presentazione: 26/07/2000 - Data: 09/08/2018 - n. T157478 - Richiedente: BNCMNL62C13F205K
Totale schede: 1 - Formato di acquisizione: A4 (210x297) - Formato stampa richiesto: A4 (210x297)

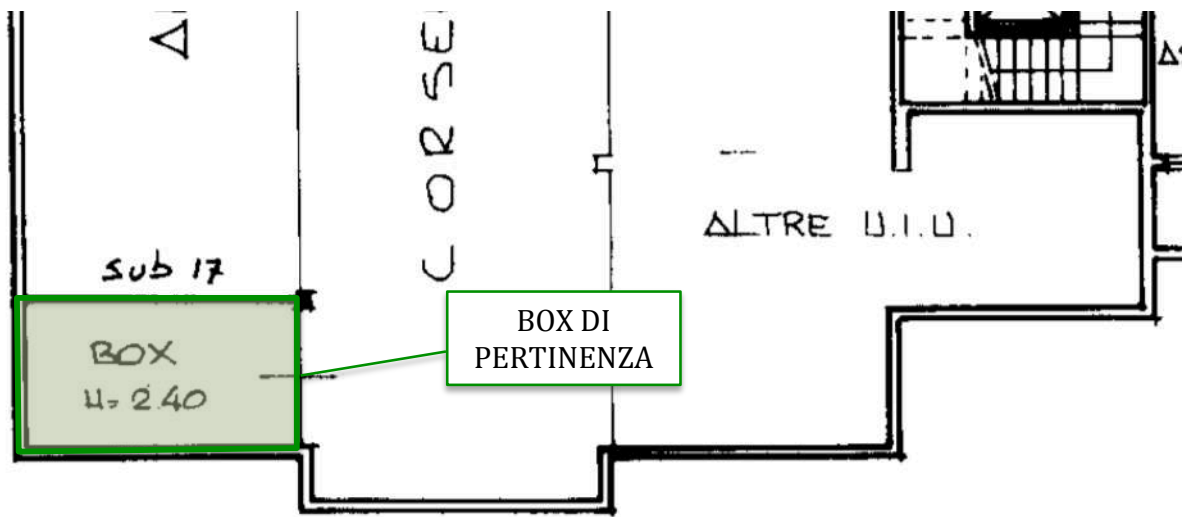
data **18 LUG. 2000**

Catasto dei Fabbricati - Sitazione al 09/08/2018 - Comune di LEGNANO (E514) - < Foglio: 10 - Particella: 424 - Subalterno: 16 >
VIA PIETRO MASCAGNI n. 24 piano: S1;



ZONA DI PERTINENZA ESTERNA (da rogito e concessione)

BALCONE



BOX DI PERTINENZA

