

MOD. AM (CEU)
 LIRE 300

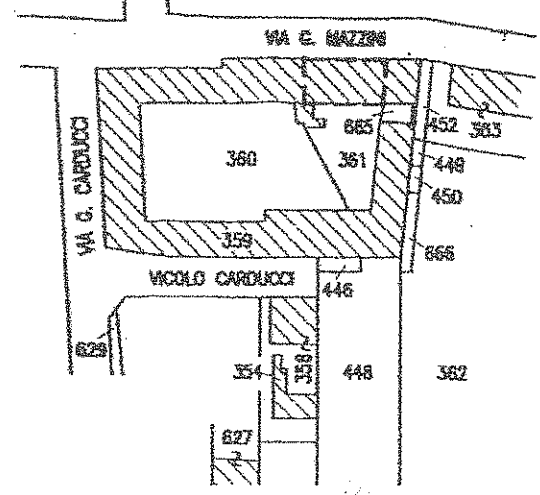


MINISTERO DELLE FINANZE
 DIPARTIMENTO DEL TERRITORIO
CATASTO EDILIZIO URBANO (RDL 13-4-1939, n. 852)

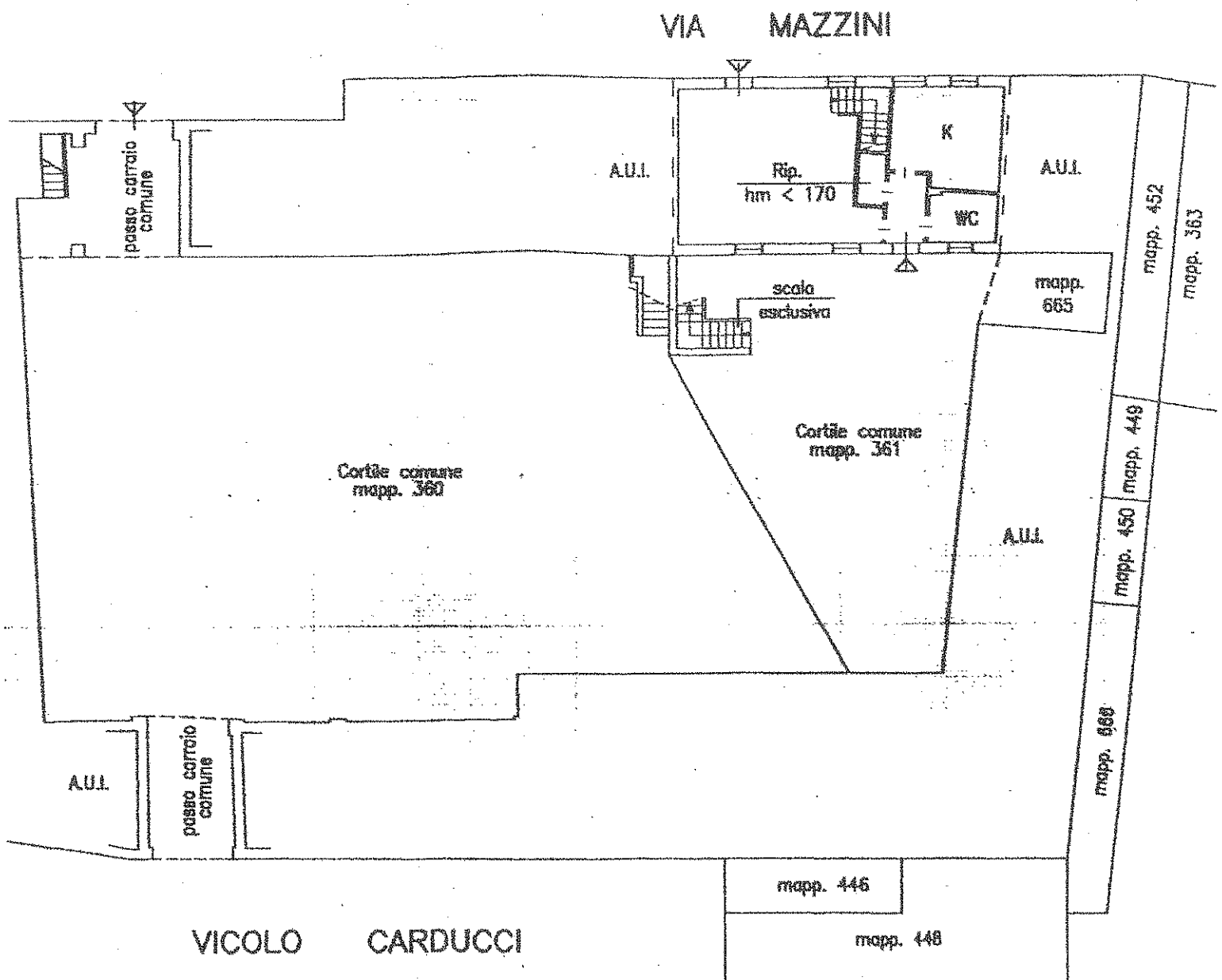
MOD. AM (CEU)
 LIRE 300

Planimetria di u.i.u. in Comune di San Vittore Olona via G. Mazzini civ. 10

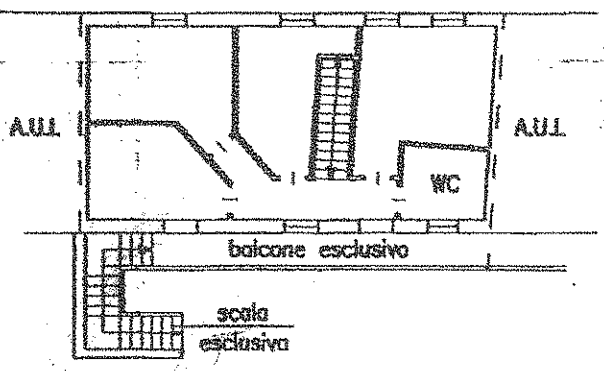
ESTRATTO MAPPA Comune di San Vittore Olona
 - Fig. 4 mapp. 359 - Scala 1:1000



PIANO TERRA - H=320



PIANO PRIMO - H=320




ORIENTAMENTO



SCALA DI 1:200

Dichiarazione di N.C.
 Denuncia di variazione
 Identificativi catastali
 F. 4
 n. 359 sub 716

Compilata dal
 (Titolo, cognome e nome)
 Arch. Antonio De Vita
 Iscritto all'albo de gli Architetti
 della provincia di MILANO n. 4811
 data _____ Firma _____



RISERVATO ALL'UFFICIO

Ultima planimetria in atti
 Data presentazione: 18/10/2001 - Data: 25/10/2012 - n. T161611 - Richiedente: GDULCU67L22F205W
 Totale schede: 1 - Formato di acquisizione: A3(297x420) - Formato stampa richiesto: A4(210x297)

Data presentazione: 18/10/2001 - Data: 25/10/2012 - n. T161611 - Richiedente: GDULCU67L22F205W

MODULARIO
F. rig. rand 497



MINISTERO DELLE FINANZE
DIPARTIMENTO DEL TERRITORIO
CATASTO EDILIZIO URBANO (RDL 13-4-1939, n. 652)

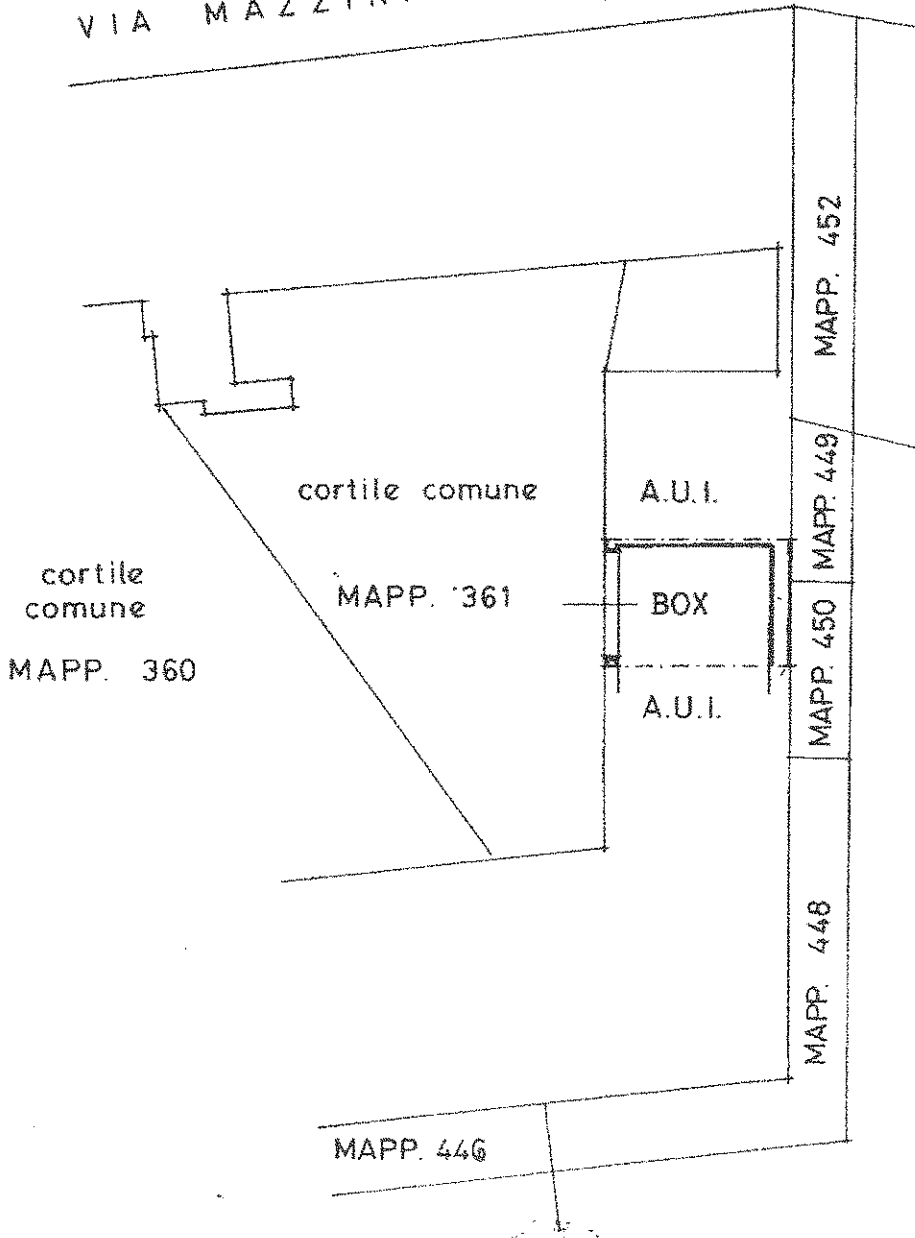
MOD. BN (CEU)

(LIRE)
500

Planimetria di u.i.u. in Comune di SAN VITTORE OLONA via MAZZINI civ. 10

PIANO TERRA - H. 250

VIA MAZZINI



ORIENTAMENTO



SCALA DI 1:200

Catasto dei fabbricati - Situazione al 25/10/2012 - Comune di SAN VITTORE OLONA (1409) - Foglio: 4 - Particella: 359 - Subalterno: 707 A
VIA MAZZINI GIUSEPPE n. 10 piano: 1;

Dichiarazione di N.C. <input type="checkbox"/> Denuncia di variazione <input checked="" type="checkbox"/> Ultima planimetria in atti	Compilata dall' ARCHITETTO DE VITA ALFONSO (Titolo cognome e nome) ARCHITETTO MILANO	RISERVATO ALL'UFFICIO
Data presentazione: 11/02/1997 - Data: 25/10/2012 - n. T161612 - Richiedente: GDULCU67L22F205W Totale sheets: 1 - Formato di acquisizione: A4(210x297) - Formato stampa: A4(210x297) n. 359 sub. 707	data Firma	