

N=5030900

E=1513600

1 Particella: 276

18-Apr-2018 11:19:33  
 Scala originale: 1:1000  
 Dimensione cornice: 267.000 x 189.000 metri  
 Prot. n. MI0170908/2018  
 Comune: MILANO  
 Foglio: 602  
 Richiedente: TRIBUNALE DI MILANO

## Visura storica per immobile

Situazione degli atti informatizzati dall'impianto meccanografico al 18/04/2018

Data: 18/04/2018 - Ora: 11.19.09 Segue

Visura n.: MI0170903 Pag: 1

<b>Dati della richiesta</b>	<b>Comune di MILANO ( Codice: F205)</b>
<b>Catasto Fabbricati</b>	<b>Provincia di MILANO</b>
	<b>Foglio: 602 Particella: 276 Sub.: 9</b>

### INTESTATI

1	[REDACTED]	(1) Proprieta' per 1/2 in regime di separazione dei beni
2	[REDACTED]	(1) Proprieta' per 1/2 in regime di separazione dei beni

### Unità immobiliare dal 18/07/2016

N.	DATI IDENTIFICATIVI				DATI DI CLASSAMENTO							DATI DERIVANTI DA
	Sezione Urbana	Foglio	Particella	Sub	Zona Cens.	Micro Zona	Categoria	Classe	Consistenza	Superficie Catastale	Rendita	
1		602	276	9	3		A/2	9	8,5 vani	Totale: 200 m <sup>2</sup> Totale escluse aree scoperte**: 195 m <sup>2</sup>	Euro 1.470,61	VARIAZIONE NEL CLASSAMENTO del 18/07/2016 protocollo n. MI0382439 in atti dal 18/07/2016 VARIAZIONE DI CLASSAMENTO (n. 141397.1/2016)
<b>Indirizzo</b>		VIA ATTILIO CASSONI n. 14 piano: 4-7-S1;										
<b>Annotazioni</b>		classamento e rendita non rettificati entro dodici mesi dalla data di iscrizione in atti della dichiarazione (D.M. 701/94)										

Mappali Terreni Correlati

Codice Comune F205 - Sezione - Foglio 602 - Particella 276

### Situazione dell'unità immobiliare dal 09/11/2015

N.	DATI IDENTIFICATIVI				DATI DI CLASSAMENTO							DATI DERIVANTI DA
	Sezione Urbana	Foglio	Particella	Sub	Zona Cens.	Micro Zona	Categoria	Classe	Consistenza	Superficie Catastale	Rendita	
1		602	276	9	3		A/2	9	8,5 vani	Totale: 200 m <sup>2</sup> Totale escluse aree scoperte**: 195 m <sup>2</sup>	Euro 1.470,61	Variazione del 09/11/2015 - Inserimento in visura dei dati di superficie.
<b>Indirizzo</b>		, VIA ATTILIO CASSONI n. 14 piano: 4-7-S1;										
<b>Annotazioni</b>		classamento e rendita proposti (D.M. 701/94)										

## Visura storica per immobile

Situazione degli atti informatizzati dall'impianto meccanografico al 18/04/2018

Data: 18/04/2018 - Ora: 11.19.09 Segue

Visura n.: MI0170903 Pag: 2

### Situazione dell'unità immobiliare dal 17/07/2015

N.	DATI IDENTIFICATIVI				DATI DI CLASSAMENTO							DATI DERIVANTI DA
	Sezione Urbana	Foglio	Particella	Sub	Zona Cens.	Micro Zona	Categoria	Classe	Consistenza	Superficie Catastale	Rendita	
1		602	276	9	3		A/2	9	8,5 vani		Euro 1.470,61	DIVERSA DISTRIBUZIONE DEGLI SPAZI INTERNI del 17/07/2015 protocollo n. MI0533487 in atti dal 17/07/2015 DIVERSA DISTRIBUZIONE DEGLI SPAZI INTERNI (n. 276902.1/2015)
<b>Indirizzo</b>		, VIA ATTILIO CASSONI n. 14 piano: 4-7-S1;										
<b>Annotazioni</b>		classamento e rendita proposti (D.M. 701/94)										

### Situazione dell'unità immobiliare dal 01/01/1992

N.	DATI IDENTIFICATIVI				DATI DI CLASSAMENTO							DATI DERIVANTI DA
	Sezione Urbana	Foglio	Particella	Sub	Zona Cens.	Micro Zona	Categoria	Classe	Consistenza	Superficie Catastale	Rendita	
1		602	276	9	3		A/2	9	8,5 vani		Euro 1.470,61 L. 2.847.500	VARIAZIONE del 01/01/1992 VARIAZIONE DEL QUADRO TARIFFARIO
<b>Indirizzo</b>		, VIA ATTILIO CASSONI n. 14 piano: 4-7-S1;										
<b>Notifica</b>		-			<b>Partita</b>		209399	<b>Mod.58</b>		-		

### Situazione dell'unità immobiliare relativa ad atto del 15/07/1986 (antecedente all' impianto meccanografico)

N.	DATI IDENTIFICATIVI				DATI DI CLASSAMENTO							DATI DERIVANTI DA
	Sezione Urbana	Foglio	Particella	Sub	Zona Cens.	Micro Zona	Categoria	Classe	Consistenza	Superficie Catastale	Rendita	
1		602	276	9	3		A/2	9	8,5 vani		L. 4.845	DIVERSA DISTRIBUZIONE DEGLI SPAZI INTERNI del 15/07/1986 in atti dal 26/06/1991 VA. SP. INT. (n. 31443/1986)
<b>Indirizzo</b>		, VIA ATTILIO CASSONI n. 14 piano: 4-7-S1;										
<b>Notifica</b>		-			<b>Partita</b>		209399	<b>Mod.58</b>		-		

### Situazione dell'unità immobiliare dall'impianto meccanografico

N.	DATI IDENTIFICATIVI				DATI DI CLASSAMENTO							DATI DERIVANTI DA
	Sezione Urbana	Foglio	Particella	Sub	Zona Cens.	Micro Zona	Categoria	Classe	Consistenza	Superficie Catastale	Rendita	
1		602	276	9	3		A/2	9	8,5 vani		L. 4.845	Impianto meccanografico del 30/06/1987
<b>Indirizzo</b>		, VIA CASSONI ATTILIO n. 14 piano: 4-7-S1;										

## Visura storica per immobile

Situazione degli atti informatizzati dall'impianto meccanografico al 18/04/2018

Data: 18/04/2018 - Ora: 11.19.10 Fine

Visura n.: MI0170903 Pag: 3

Notifica	-	Partita	209399	Mod.58	-
----------	---	---------	--------	--------	---

### Situazione degli intestati dal 10/02/2005

N.	DATI ANAGRAFICI	CODICE FISCALE	DIRITTI E ONERI REALI
1	[REDACTED]	[REDACTED]	(1) Proprieta' per 1/2 in regime di separazione dei beni
2	[REDACTED]	[REDACTED]	(1) Proprieta' per 1/2 in regime di separazione dei beni
<b>DATI DERIVANTI DA</b>		ISTRUMENTO (ATTO PUBBLICO) del 10/02/2005 Nota presentata con Modello Unico in atti dal 02/03/2005 Repertorio n.: 210616 Rogante: [REDACTED] Sede: MILANO Registrazione: Sede: COMPRAVENDITA (n. 7011.1/2005)	

### Situazione degli intestati dal 24/05/2003

N.	DATI ANAGRAFICI	CODICE FISCALE	DIRITTI E ONERI REALI
1	[REDACTED]	[REDACTED]	(1) Proprieta' per 1/3 fino al 10/02/2005
2	[REDACTED]	[REDACTED]	(1) Proprieta' per 1/3 fino al 10/02/2005
3	[REDACTED]	[REDACTED]	(1) Proprieta' per 1/3 fino al 10/02/2005
<b>DATI DERIVANTI DA</b>		DENUNZIA (NEI PASSAGGI PER CAUSA DI MORTE) del 24/05/2003 protocollo n. 962967 in atti dal 18/12/2003 Registrazione: Sede: - IN SUCCESSIONE [REDACTED] [REDACTED] 56.1/2003)	

### Situazione degli intestati dal 20/10/2000

N.	DATI ANAGRAFICI	CODICE FISCALE	DIRITTI E ONERI REALI
1	[REDACTED]	[REDACTED]	(1) Proprieta' per 1/1 fino al 24/05/2003
<b>DATI DERIVANTI DA</b>		ISTRUMENTO (ATTO PUBBLICO) del 20/10/2000 protocollo n. 934111 Voltura in atti dal 22/10/2001 Repertorio n.: 130425 Rogante: [REDACTED] Sede: LODI Registrazione: Sede: COMPRAVENDITA (n. 183093.1/2001)	

### Situazione degli intestati dall'impianto meccanografico

N.	DATI ANAGRAFICI	CODICE FISCALE	DIRITTI E ONERI REALI
1	[REDACTED] con sede in MILANO	[REDACTED]	fino al 20/10/2000
<b>DATI DERIVANTI DA</b>		Impianto meccanografico del 30/06/1987	

Unità immobiliari n. 1

Ricevuta n. 55452

Tributi erariali: Euro 1,00

Visura ordinaria

Richiedente: **TRIBUNALE DI MILANO**

\* Codice Fiscale Validato in Anagrafe Tributaria

\*\* Si intendono escluse le "superfici di balconi, terrazzi e aree scoperte pertinenziali e accessorie, comunicanti o non comunicanti"  
(cfr. Provvedimento del Direttore dell'Agenzia delle Entrate 29 marzo 2013).

## Visura storica per immobile

Situazione degli atti informatizzati dall'impianto meccanografico al 18/04/2018

<b>Dati della richiesta</b>	<b>Comune di MILANO ( Codice: F205)</b>
<b>Catasto Fabbricati</b>	<b>Provincia di MILANO</b>
	<b>Foglio: 602 Particella: 276 Sub.: 20</b>

### INTESTATI

1			(1) Proprieta' per 1/2 in regime di separazione dei beni
2			(1) Proprieta' per 1/2 in regime di separazione dei beni

### Unità immobiliare dal 09/11/2015

N.	DATI IDENTIFICATIVI				DATI DI CLASSAMENTO							DATI DERIVANTI DA	
	Sezione Urbana	Foglio	Particella	Sub	Zona Cens.	Micro Zona	Categoria	Classe	Consistenza	Superficie Catastale	Rendita		
1		602	276	20	3		C/6	8	15 m <sup>2</sup>	Totale: 15 m <sup>2</sup>	Euro 102,26	Variazione del 09/11/2015 - Inserimento in visura dei dati di superficie.	
<b>Indirizzo</b>		VIA ATTILIO CASSONI n. 14 piano: S1;											
<b>Notifica</b>	-							<b>Partita</b>	209399	<b>Mod.58</b>	-		

Mappali Terreni Correlati

Codice Comune F205 - Sezione - Foglio 602 - Particella 276

### Situazione dell'unità immobiliare dal 01/01/1992

N.	DATI IDENTIFICATIVI				DATI DI CLASSAMENTO							DATI DERIVANTI DA	
	Sezione Urbana	Foglio	Particella	Sub	Zona Cens.	Micro Zona	Categoria	Classe	Consistenza	Superficie Catastale	Rendita		
1		602	276	20	3		C/6	8	15 m <sup>2</sup>		Euro 102,26 L. 198.000	VARIAZIONE del 01/01/1992 VARIAZIONE DEL QUADRO TARIFFARIO	
<b>Indirizzo</b>		, VIA ATTILIO CASSONI n. 14 piano: S1;											
<b>Notifica</b>	-							<b>Partita</b>	209399	<b>Mod.58</b>	-		

## Visura storica per immobile

Situazione degli atti informatizzati dall'impianto meccanografico al 18/04/2018

Data: 18/04/2018 - Ora: 11.22.06 Segue

Visura n.: MI0170941 Pag: 2

### Situazione dell'unità immobiliare dall'impianto meccanografico

N.	DATI IDENTIFICATIVI				DATI DI CLASSAMENTO						DATI DERIVANTI DA	
	Sezione Urbana	Foglio	Particella	Sub	Zona Cens.	Micro Zona	Categoria	Classe	Consistenza	Superficie Catastale		Rendita
1		602	276	20	3		C/6	8	15 m <sup>2</sup>		L. 334	Impianto meccanografico del 30/06/1987
Indirizzo		, VIA ATTILIO CASSONI n. 14 piano: S1;										
Notifica		-		Partita		209399		Mod.58		-		

### Situazione degli intestati dal 10/02/2005

N.	DATI ANAGRAFICI	CODICE FISCALE	DIRITTI E ONERI REALI
1	[REDACTED]	[REDACTED]	(1) Proprieta' per 1/2 in regime di separazione dei beni
2	[REDACTED]	[REDACTED]	(1) Proprieta' per 1/2 in regime di separazione dei beni
DATI DERIVANTI DA		ISTRUMENTO (ATTO PUBBLICO) del 10/02/2005 Nota presentata con Modello Unico in atti dal 02/03/2005 Repertorio n.: 210616 Rogante [REDACTED] GIORGIO Sede: MILANO Registrazione: Sede: COMPRAVENDITA (n. 7011.1/2005)	

### Situazione degli intestati dal 24/05/2003

N.	DATI ANAGRAFICI	CODICE FISCALE	DIRITTI E ONERI REALI
1	[REDACTED] ara nata a MILANO il 20/03/1976	[REDACTED]	(1) Proprieta' per 1/3 fino al 10/02/2005
2	[REDACTED] ia nata a M [REDACTED] 1971	[REDACTED]	(1) Proprieta' per 1/3 fino al 10/02/2005
3	[REDACTED] 46	[REDACTED]	(1) Proprieta' per 1/3 fino al 10/02/2005
DATI DERIVANTI DA		DENUNZIA (NEL PASSAGGI PER CAUSA DI MORTE) del 24/05/2003 protocollo n. 962967 in atti dal 18/12/2003 Registrazione: Sede: - IN SUCCESSIONE DI [REDACTED] [REDACTED] 943766.1/2003)	

### Situazione degli intestati dal 20/10/2000

N.	DATI ANAGRAFICI	CODICE FISCALE	DIRITTI E ONERI REALI
1	[REDACTED]	[REDACTED]	(1) Proprieta' per 1/1 fino al 24/05/2003
DATI DERIVANTI DA		ISTRUMENTO (ATTO PUBBLICO) del 20/10/2000 protocollo n. 934111 Voltura in atti dal 22/10/2001 Repertorio n.: 130425 Rogante [REDACTED] Sede: LODI Registrazione: Sede: COMPRAVENDITA (n. 183093.1/2001)	

### Situazione degli intestati dall'impianto meccanografico

N.	DATI ANAGRAFICI	CODICE FISCALE	DIRITTI E ONERI REALI
1	COOPERATI [REDACTED] con sede in MILANO		fino al 20/10/2000
DATI DERIVANTI DA		Impianto meccanografico del 30/06/1987	



Ufficio Provinciale di Milano - Territorio  
Servizi Catastali

## Visura storica per immobile

Situazione degli atti informatizzati dall'impianto meccanografico al 18/04/2018

Data: 18/04/2018 - Ora: 11.22.06 Fine

Visura n.: MI0170941 Pag: 3

Visura ordinaria

Richiedente: **TRIBUNALE DI MILANO**

\* Codice Fiscale Validato in Anagrafe Tributaria

Data: 18/04/2018 - Catasto dei Fabbricati - Situazione al 18/04/2018 - Comune di MILANO - Foglio n. 602  
 Via ATTILIO CASSONI n. 14 piano: 4-7-S1;  
 n. 1 - Foglio n. 602 - Parti Comuni  
 n. MI0170898 - Richiedente TRIBUNALE DI MILANO  
 di acq.: A3(297x420) - Fatt. di scala: 1:1

**Agenzia delle Entrate**  
**CATASTO FABBRICATI**  
 Ufficio provinciale di  
**Milano**

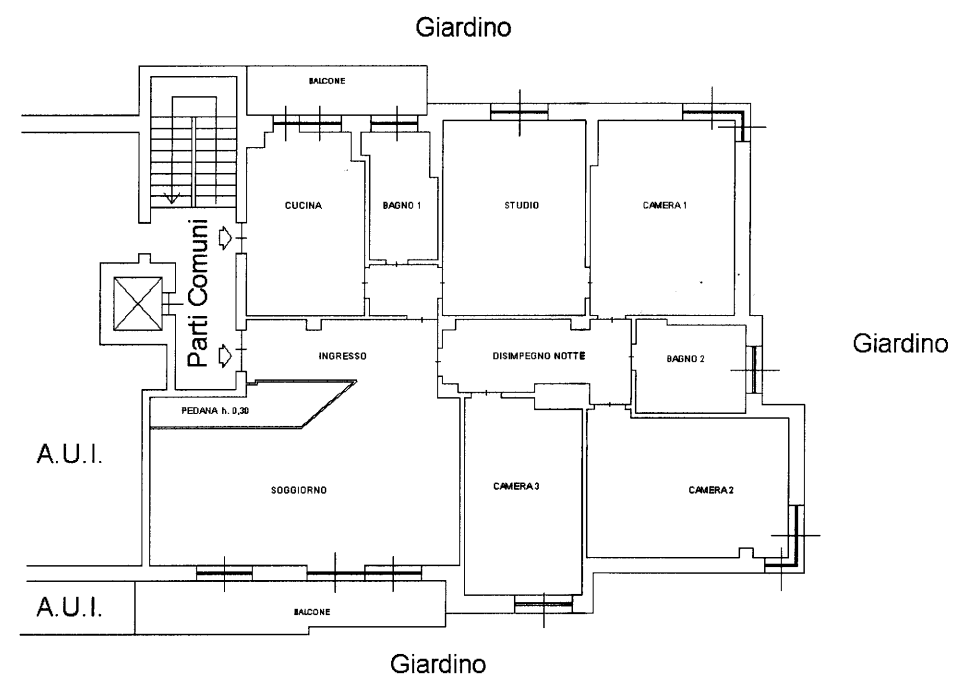
Dichiarazione protocollo n. MI0533487 del 17/07/2015  
 Particella: 276 - Subalterno 9 >  
 Planimetria di u.i.u. in Comune di Milano  
 Via Attilio Cassoni civ. 14

Identificativi Catastali:  
 Sezione:  
 Foglio: 602  
 Particella: 276  
 Subalterno: 9

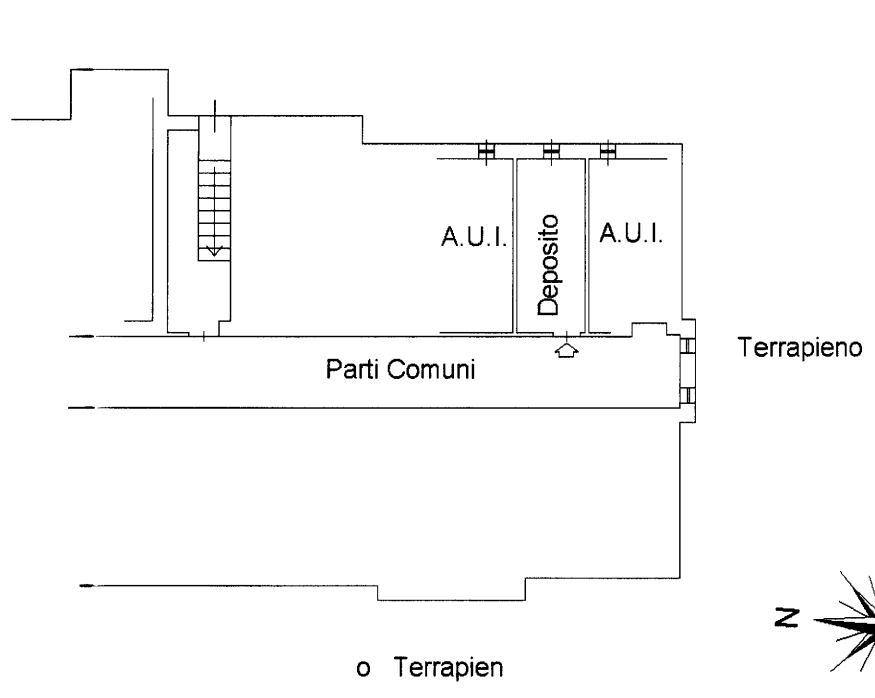
Compilata da:  
 Galtieri Roberto  
 Iscritto all'albo:  
 Geometri  
 Prov. Milano N. 07069

n. 1 Scala 1: 200

Piano Quarto H. m. 2,87 h. min. 2,57

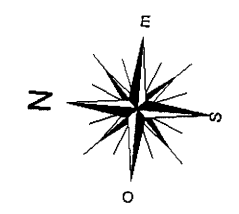
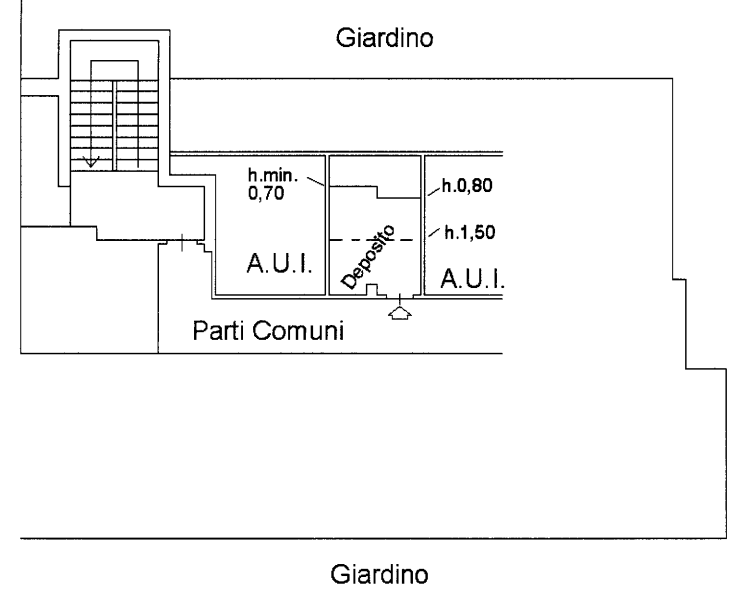


Piano Primo Interrato H. m. 2,30



Piano Settimo H. max. 2,33

H. min. 0,70



Data: 18/04/2018 - n. MI0170898 - Richiedente TRIBUNALE DI MILANO



MODULARIO  
F. Cat. S. T. - 315



MINISTERO DELLE FINANZE  
DIREZIONE GENERALE DEL CATASTO E DEI SERVIZI TECNICI ERARIALI

**209399**

on. B (Nuovo Catasto Edilizio Urbano)

Lire 20

# NUOVO CATASTO EDILIZIO URBANO

DECRETO LEGGE 14 APRILE 1968, N. 473

Planimetria dell'immobile situato nel Comune di  
Ditta **COOP**

MILANO

Via

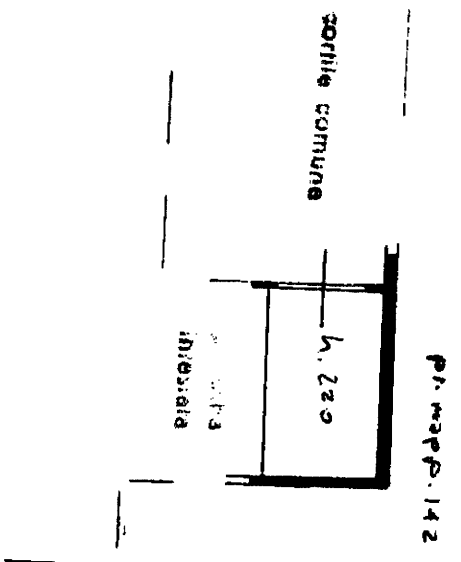
10149

Allegata alla dichiarazione presentata all'Ufficio Tecnico Erariale di Milano

PIANORISERVATO

STAB. 20

SCHEDA N. P. 0861523



ORIENTAMENTO



SCALA DI 1:200

SPAZIO RISERVATO PER LE ANNOTAZIONI D'UFFICIO

DATA PROT. No  
22 APR 1968



Compiata dal **geom. Franco Falconi**  
(Firma e cognome del tecnico)  
**geom. Augusto Sala**  
 Collegio dei Geometri di Milano  
 Aldo Prof. ssi N. 3155 N. 3711

Iscritto all'Albo della Provincia  
 DATA MILANO - 3 APR. 1968  
 Firma: