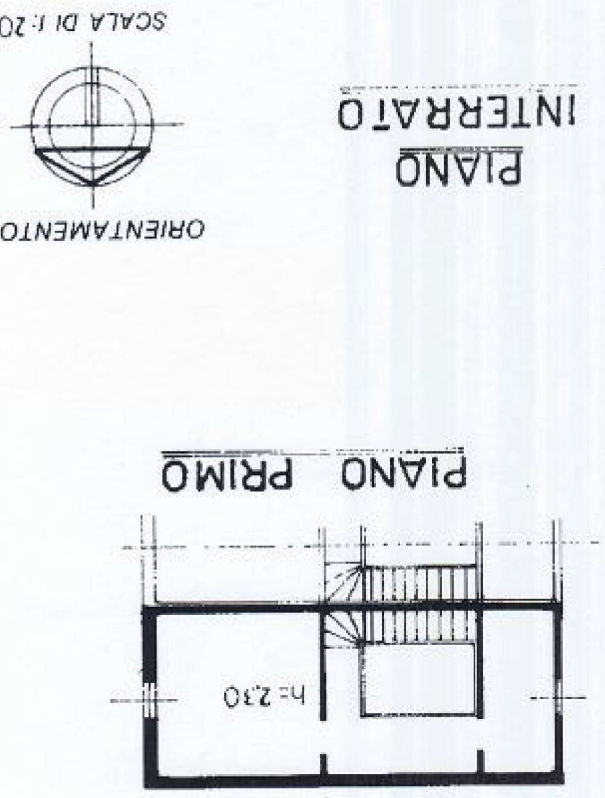
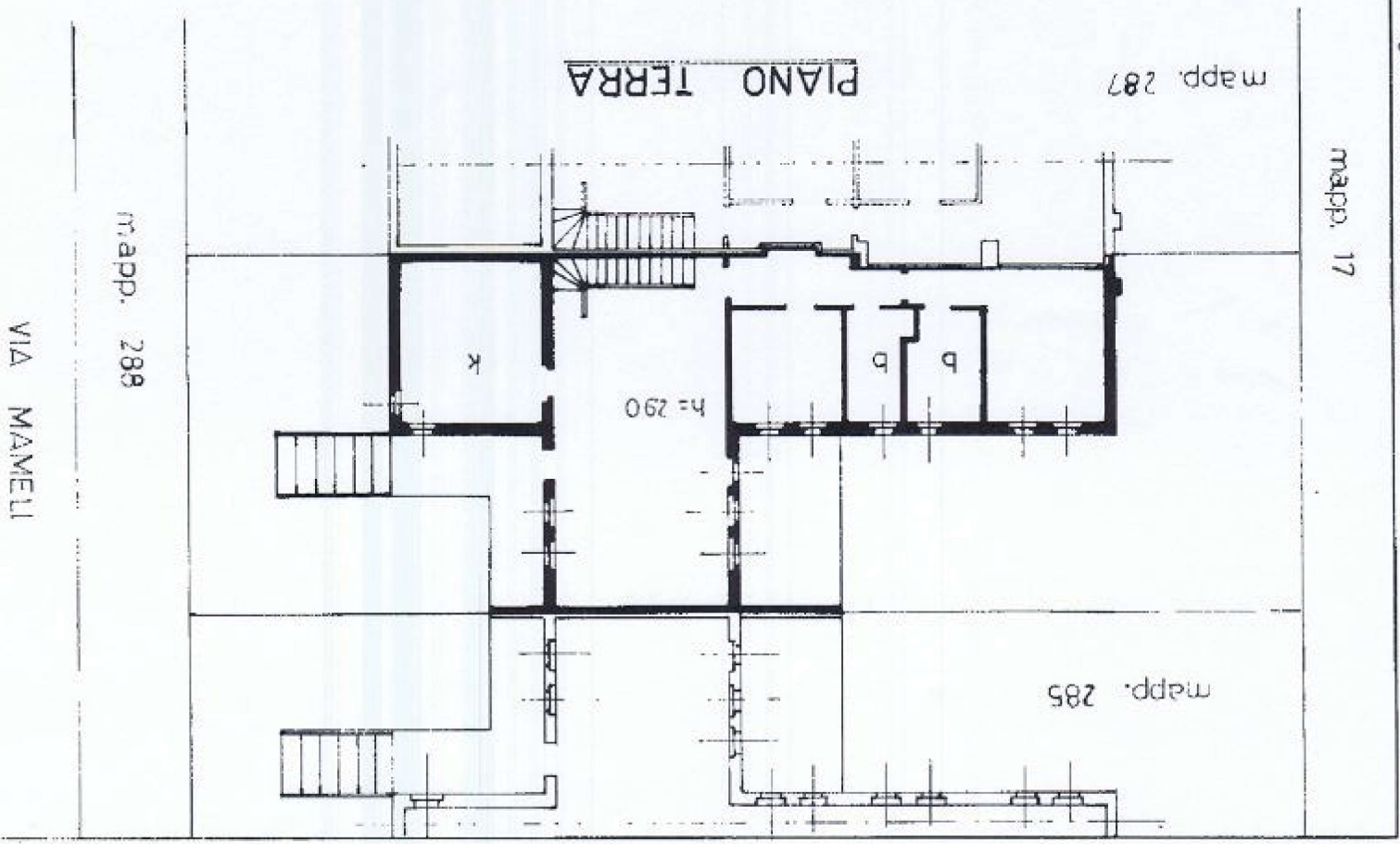




Planimetria di u.i.u. in Comune di BOLLATE via MAMELLI CIV. 7



RISERVATO ALL'UFFICIO

Dichiarazione di N.C.
 Compilata dal titolo cognome e nome

GEOM. BORRONI ALBERTO

Ufficio Planimetria in scala
 Data presentazione: 25/07/1990 - Data: 27/11/2012 - n. M0844334 - Richiedente TRIBUNALE ORDINARIO DI MILANO
 Formattedo di Acq.: A(208x297) - Formato di scala: 1:1
 della provincia di MILANO n. 3068
 n. 286 sub 1

Calcolo dei Fabbricati - Situazione al 27/11/2012 - Comune di BOLLATA (A940) - c. Foglio: 8 Particella: 280 - Subinteso 1
 VIA BOLLATE MAMELLI n. 7 piano: I-1-S1

* MODULARIO F. 19 (art. 487) *

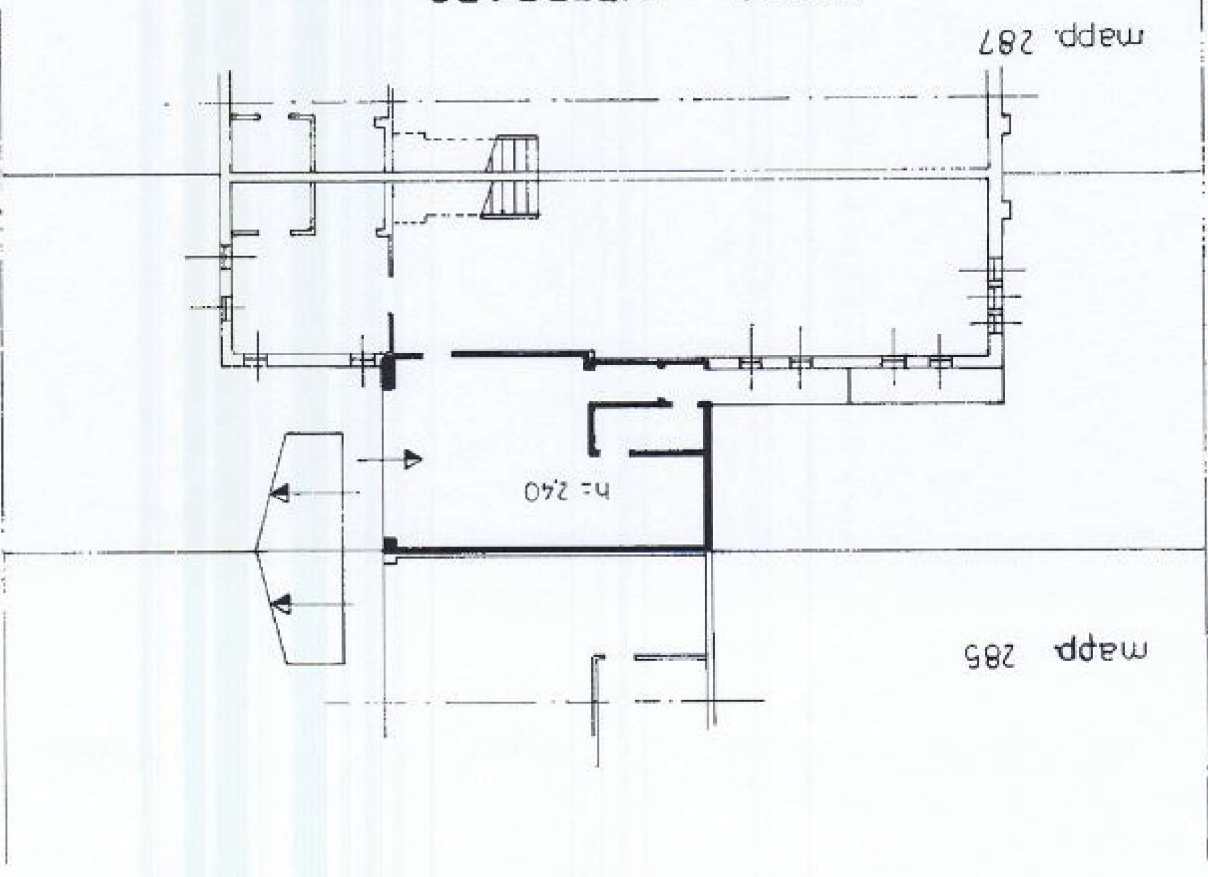
MINISTERO DELLE FINANZE DIREZIONE GENERALE DEL CATASTO E DEI SS.TT.EE.

CATASTO EDILIZIO URBANO (RDL 13-4-1939, n. 652)

Planimetria di u.i.u. in Comune di BOLLATE via MAMELLI civ. 7

Catasto del Comune di BOLLATE (A940) - Foglio: 8 Particella: 280 - Subaltemo 2 - VIA ROFFREDO MAMELLI n. 5 piano: 51;

PIANO INTERRATO



VIA MAMELLI

mapp. 288

mapp. 287

mapp. 17

mapp. 285

h = 2,50

SCALA DI 1:200



ORIENTAMENTO

RISERVATO ALL'UFFICIO



Compiata dal GEOM. BORRONI ALBERTO (Titolo, cognome e nome)

Dichiarazione di N.C. Denuncia di variazione

Uffina Planimetria in atti n. 285 sub 2
Data presentazione: 25/07/1990 - Data: 27/11/2012 - n. MI0844327 - Richiedente TRIBUNALE ORDINARIO DI MILANO
To: schede: 1 - Formato di acq.: A4 (208x297) - Formato di stampa: A3 (297x420) - Data di stampa: 25/07/1990