

**ALLEGATO**

**"M"**

**PERIZIA OMISSIS**

---

**Tribunale di Terni**  
**PROCEDURA DI ESECUZIONE IMMOBILIARE**

promossa da: **OMISSIS**

contro: **OMISSIS**

N° Gen. Rep. **165/2013**  
data udienza ex art. 569 c.p.c.: 04.07.2018

Giudice Delle Esecuzioni: **Dott.ssa ILARIA PALMERI**

Custode Giudiziario: **Federica Eresia**

**RAPPORTO DI VALUTAZIONE**  
**Lotto 001 - Località San Vito**  
**- Strada di Fabbrica**

**Esperto alla stima:** Marco Finestauri  
**Codice fiscale:** FNSMRC67R23L117Y  
**Studio in:** Piazza M. Ridolfi n. 20 - 05100 Terni  
**Telefono:** 0744/401923  
**Fax:** 0744/401923  
**Email:** marcofinestauri@libero.it  
**Pec:** marco.finestauri@geopec.it

## INDICE SINTETICO

### 1. Dati Catastali

**Bene:** Strada di Fabbrica - San Vito - Narni (TR) - 05035

**Lotto:** 001 - Località San Vito - Strada di Fabbrica

**Corpo:** 1-A - Magazzini, ricovero animali, rimessa attrezzi, corte al piano terra e cantine al piano seminterrato

**Categoria:** Fabbricati per attività agricole [D10]

**Dati Catastali:** foglio 197, particella 208, subalterno 1, indirizzo Strada di Fabbrica, piano Terra, comune Narni, categoria D/10, rendita € € 1.782,00

**Corpo:** 1-B - Abitazione piano primo

**Categoria:** Abitazione di tipo civile [A2]

**Dati Catastali:** foglio 197, particella 208, subalterno 2, comune Narni, categoria A/2, classe 6, consistenza 12.5 vani, rendita € € 839,24

**Corpo:** 2-A - Abitazione piano terra e primo

**Categoria:** Abitazione di tipo civile [A2]

**Dati Catastali:** foglio 197, particella 37, comune Narni

**Corpo:** 2-B - Abitazione in corso di costruzione piano terra e primo

**Categoria:** Fabbricato in corso di costruzione [C]

**Dati Catastali:** foglio 197, particella 37, comune Narni

**Corpo:** 2-C - Laboratorio al piano seminterrato

**Categoria:** Laboratori per arti e mestieri [C3]

**Dati Catastali:** foglio 197, particella 37, subalterno 3, indirizzo Strada di Fabbrica, piano S1, comune Narni, categoria C/3, classe 2, consistenza 119, superficie 119, rendita € € 325.73

**Corpo:** 2-D Magazzini al piano seminterrato

**Categoria:** Magazzino [M]

**Dati Catastali:** foglio 197, particella 37, indirizzo Strada di Fabbrica, piano Seminterrato, comune Narni

**Corpo:** 3- Abitazione piano terra e primo

**Categoria:** Fabbricato rurale [R]

**Dati Catastali:** sezione censuaria Narni foglio 197, particella 38

**Corpo:** 4- Rimessa attrezzi

**Categoria:** Fabbricato rurale [R]

**Dati Catastali:** sezione censuaria Narni foglio 197, particella 203

**Corpo:** 5- Rimessa attrezzi

**Categoria:** Fabbricato rurale [R]

**Dati Catastali:** sezione censuaria Narni foglio 196, particella 181

**Corpo:** 6- Stalla - rimessa attrezzi

**Categoria:** Fabbricato rurale [R]

**Dati Catastali:** sezione censuaria Narni foglio 196, particella 183

**Corpo:** 7- Rimessa mezzi agricoli

**Categoria:** Fabbricati per attivita` agricole [D10]

**Dati Catastali:** foglio 197, particella 209, indirizzo Strada di Fabbrica, piano Seminterrato, comune Narni, categoria D/10, rendita € € 352.00

**Corpo:** 8- Rimessa mezzi agricoli

**Categoria:** Fabbricati per attivita` agricole [D10]

**Dati Catastali:** foglio 197, particella 210, indirizzo Strada di Fabbrica, piano Seminterrato, comune Narni, categoria D/10, rendita € € 316.00

**Corpo:** 9- Ricovero animali

**Categoria:** Fabbricato rurale [R]

**Dati Catastali:** sezione censuaria Narni foglio 197, particella 199

**Corpo:** 10- Fabbricato diruto

**Categoria:** agricolo

**Dati Catastali:** sezione censuaria Narni foglio 197, particella 48

**Corpo:** 11- Forno

**Categoria:** Fabbricato [X]

**Dati Catastali:** sezione censuaria Narni foglio 197, particella 49

**Corpo:** 12- Fabbricato diruto

**Categoria:** Fabbricato rurale [R]

**Dati Catastali:** sezione censuaria Narni foglio 197, particella 67

**Corpo:** 13- Bascula

**Categoria:** agricolo

**Dati Catastali:** sezione censuaria Narni foglio 197, particella 135

**Corpo:** 14- terreno f. 196 p.la 26

**Categoria:** agricolo

**Dati Catastali:** sezione censuaria Narni foglio 196, particella 26, qualità seminativo, classe 4, superficie catastale 13.880, reddito dominicale: € 39.43, reddito agrario: € 32.26,

**Corpo:** 15- terreno f. 196 p.la 27

**Categoria:** agricolo

**Dati Catastali:** sezione censuaria Narni foglio 196, particella 27, qualità pacolo, classe 1, superficie catastale 1770, reddito dominicale: € 2.29, reddito agrario: € 0.91,

**Corpo:** 16- terreno f. 196 p.la 29

**Categoria:** agricolo

**Dati Catastali:** sezione censuaria Narni foglio 196, particella 29, qualità seminativo, classe 5, superficie catastale 53880, reddito dominicale: € 125.22, reddito agrario: € 97.39,



**Corpo:** 17- terreno f. 196 p.lla 30

**Categoria:** agricolo

**Dati Catastali:** sezione censuaria Narni foglio 196, particella 30, qualità seminativo, classe 4, superficie catastale 51190, reddito dominicale: € 145.41, reddito agrario: € 118.97,

**Corpo:** 18- terreno f. 196 p.lla 33

**Categoria:**

**Dati Catastali:** sezione censuaria Narni foglio 196, particella 33, qualità seminativo arborato, classe 4, superficie catastale 26150, reddito dominicale: € 81.03, reddito agrario: € 81.03,

**Corpo:** 19- terreno f. 196 p.lla 34

**Categoria:**

**Dati Catastali:** sezione censuaria Narni foglio 196, particella 34, qualità AA seminativo AB bosco misto, classe AA 5 AB 2, superficie catastale AA 2935 AB 34915, reddito dominicale: € AA 6.82 AB 45.08, reddito agrario: € AA 5.31 AB 7.21,

**Corpo:** 20- terreno f. 196 p.lla 35

**Categoria:** agricolo

**Dati Catastali:** sezione censuaria Narni foglio 196, particella 35, qualità pascolo arborato, classe u, superficie catastale 4980, reddito dominicale: € 7.72, reddito agrario: € 3.86,

**Corpo:** 21- terreno f. 196 p.lla 40

**Categoria:**

**Dati Catastali:** sezione censuaria Narni foglio 196, particella 40, qualità seminativo, classe 5, superficie catastale 9390, reddito dominicale: € 21.82, reddito agrario: € 16.97,

**Corpo:** 22- terreno f. 196 p.lla 41

**Categoria:**

**Dati Catastali:** sezione censuaria Narni foglio 196, particella 41, qualità seminativo, classe 4, superficie catastale 10200, reddito dominicale: € 28.97, reddito agrario: € 23.71,

**Corpo:** 23- terreno f. 196 p.lla 47

**Categoria:** agricolo

**Dati Catastali:** sezione censuaria Narni foglio 196, particella 47, qualità A bosco ceduo B seminativo, classe A 2 B 4, superficie catastale A 135900 B 60000, reddito dominicale: € A 133.35 B 170.43, reddito agrario: € A 42.11 B 139.44,

**Corpo:** 24- terreno f. 197 p.lla 39

**Categoria:**

**Dati Catastali:** sezione censuaria Narni foglio 196, particella 39, qualità seminativo, classe 2, superficie catastale 410, reddito dominicale: € 2.22, reddito agrario: € 1.91,

**Corpo:** 25- terreno f. 197 p.lla 41

**Categoria:**

**Dati Catastali:** sezione censuaria Narni foglio 197, particella 41, qualità seminativo, classe 2, superficie catastale 9250, reddito dominicale: € 50.16, reddito agrario: € 43.00,

**Corpo:** 26- terreno f. 197 p.lla 43

**Categoria:**

**Dati Catastali:** sezione censuaria Narni foglio 197, particella 43, qualità AA seminativo AB

seminativo arborato, classe AA 2 AB 3, superficie catastale AA 1200 AB 200, reddito dominicale: € AA 6.51 AB 0.72, reddito agrario: € AA 5.58 AB 0.72,

**Corpo:** 27- terreno f. 197 p.lla 44

**Categoria:**

**Dati Catastali:** sezione censuaria Narni foglio 197, particella 44, qualità seminativo, classe 4, superficie catastale 3260, reddito dominicale: € 9.26, reddito agrario: € 7.58,

**Corpo:** 28- terreno f. 197 p.lla 45

**Categoria:**

**Dati Catastali:** sezione censuaria Narni foglio 197, particella 45, qualità seminativo, classe 4, superficie catastale 1610, reddito dominicale: € 4.57, reddito agrario: € 3.74,

**Corpo:** 29- terreno f. 197 p.lla 46

**Categoria:**

**Dati Catastali:** sezione censuaria Narni foglio 197, particella 46, qualità seminativo, classe 4, superficie catastale 13480, reddito dominicale: € 38.29, reddito agrario: € 31.33,

**Corpo:** 30- terreno f. 197 p.lla 47

**Categoria:** agricolo

**Dati Catastali:** sezione censuaria Narni foglio 197, particella 47, qualità pascolo arborato, classe u, superficie catastale 110, reddito dominicale: € 0.17, reddito agrario: € 0.09,

**Corpo:** 31- terreno f. 197 p.lla 50

**Categoria:** agricolo

**Dati Catastali:** sezione censuaria Narni foglio 197, particella 50, qualità AA pascolo AB frutteto, classe AA 2 AB --, superficie catastale AA 3607 AB 333, reddito dominicale: € AA 3.17 AB 3.78, reddito agrario: € AA 1.12 AB 2.58,

**Corpo:** 32- terreno f. 197 p.lla 51

**Categoria:** agricolo

**Dati Catastali:** sezione censuaria Narni foglio 197, particella 51, qualità pascolo, classe 2, superficie catastale 730, reddito dominicale: € 0.64, reddito agrario: € 0.23,

**Corpo:** 33- terreno f. 197 p.lla 52

**Categoria:** agricolo

**Dati Catastali:** sezione censuaria Narni foglio 197, particella 52, qualità frutteto, classe u, superficie catastale 3410, reddito dominicale: € 38.74, reddito agrario: € 26.42,

**Corpo:** 34- terreno f. 197 p.lla 53

**Categoria:** agricolo

**Dati Catastali:** sezione censuaria Narni foglio 197, particella 53, qualità seminativo irriguo, classe 2, superficie catastale 1300, reddito dominicale: € 11.41, reddito agrario: € 6.71,

**Corpo:** 35- terreno f. 197 p.lla 54

**Categoria:** agricolo

**Dati Catastali:** sezione censuaria Narni foglio 197, particella 54, qualità seminativo irriguo, classe 2, superficie catastale 17840, reddito dominicale: € 156.63, reddito agrario: € 92.14,

**Corpo:** 36- terreno f. 197 p.IIa 55

**Categoria:** agricolo

**Dati Catastali:** sezione censuaria Narni foglio 197, particella 55, qualità seminativo irriguo, classe 2, superficie catastale 20170, reddito dominicale: € 177.09, reddito agrario: € 104.17,

**Corpo:** 37- terreno f. 197 p.IIa 63

**Categoria:**

**Dati Catastali:** sezione censuaria Narni foglio 196, particella 63, qualità seminativo, classe 2, superficie catastale 860, reddito dominicale: € 4.66, reddito agrario: € 4.00,

**Corpo:** 38- terreno f. 197 p.IIa 66

**Categoria:** agricolo

**Dati Catastali:** sezione censuaria Narni foglio 197, particella 66, qualità AA pascolo AB seminativo, classe AA 2 AB 2, superficie catastale AA 6020 AB 300, reddito dominicale: € AA 5.29 AB 1.63, reddito agrario: € AA 1.87 AB 1.39,

**Corpo:** 39- terreno f. 197 p.IIa 68

**Categoria:** agricolo

**Dati Catastali:** sezione censuaria Narni foglio 197, particella 68, qualità seminativo irriguo, classe 2, superficie catastale 58520, reddito dominicale: € 513.79, reddito agrario: € 302.23,

**Corpo:** 40- terreno f. 197 p.IIa 77

**Categoria:** agricolo

**Dati Catastali:** sezione censuaria Narni foglio 197, particella 77, qualità seminativo irriguo, classe 2, superficie catastale 12800, reddito dominicale: € 112.38, reddito agrario: € 66.11,

**Corpo:** 41- terreno f. 197 p.IIa 78

**Categoria:** agricolo

**Dati Catastali:** sezione censuaria Narni foglio 197, particella 78, qualità seminativo irriguo, classe 2, superficie catastale 2710, reddito dominicale: € 23.79, reddito agrario: € 14.00,

**Corpo:** 42- terreno f. 197 p.IIa 79

**Categoria:**

**Dati Catastali:** sezione censuaria Narni foglio 197, particella 79, qualità seminativo arborato, classe 4, superficie catastale 3720, reddito dominicale: € 11.53, reddito agrario: € 11.53,

**Corpo:** 43- terreno f. 197 p.IIa 82

**Categoria:** agricolo

**Dati Catastali:** sezione censuaria Narni foglio 197, particella 82, qualità seminativo irriguo, classe 2, superficie catastale 85260, reddito dominicale: € 748.56, reddito agrario: € 440.33,

**Corpo:** 44- terreno f. 197 p.IIa 95

**Categoria:** agricolo

**Dati Catastali:** sezione censuaria Narni foglio 197, particella 95, qualità AA uliveto AB pascolo arborato, classe AA 2 AB 2, superficie catastale AA 1800 AB 520, reddito dominicale: € AA 8.83 AB 0.81, reddito agrario: € AA 4.65 AB 0.40,

**Corpo:** 45- terreno f. 197 p.IIa 97

**Categoria:** agricolo

**Dati Catastali:** sezione censuaria Narni foglio 197, particella 97, qualità seminativo irriguo,

classe 2, superficie catastale 35410, reddito dominicale: € 310.89, reddito agrario: € 182.88,

**Corpo:** 46- terreno f. 197 p.la 99

**Categoria:** agricolo

**Dati Catastali:** sezione censuaria Narni foglio 197, particella 99, qualità seminativo irriguo, classe 2, superficie catastale 3480, reddito dominicale: € 30.55, reddito agrario: € 17.97,

**Corpo:** 47- terreno f. 197 p.la 113

**Categoria:** agricolo

**Dati Catastali:** sezione censuaria Narni foglio 197, particella 113, qualità uliveto, classe 3, superficie catastale 220, reddito dominicale: € 0.68, reddito agrario: € 0.34,

**Corpo:** 48- terreno f. 197 p.la 114

**Categoria:**

**Dati Catastali:** sezione censuaria Narni foglio 197, particella 114, qualità seminativo arborato, classe 3, superficie catastale 1590, reddito dominicale: € 5.75, reddito agrario: € 5.75,

**Corpo:** 49- terreno f. 197 p.la 136

**Categoria:** agricolo

**Dati Catastali:** sezione censuaria Narni foglio 197, particella 136, qualità seminativo, classe 4, superficie catastale 540, reddito dominicale: € 1.53, reddito agrario: € 1.25,

**Corpo:** 50- terreno f. 197 p.la 141

**Categoria:** agricolo

**Dati Catastali:** sezione censuaria Narni foglio 197, particella 141, qualità AA uliveto AB pascolo, classe AA 2 AB 2, superficie catastale AA 800 AB 2054, reddito dominicale: € AA 3.93 AB 1.80, reddito agrario: € AA 2.07 AB 0.64,

**Corpo:** 51- terreno f. 197 p.la 143

**Categoria:** agricolo

**Dati Catastali:** sezione censuaria Narni foglio 197, particella 143, qualità uliveto, classe 3, superficie catastale 20, reddito dominicale: € 0.06, reddito agrario: € 0.03,

**Corpo:** 52- terreno f. 197 p.la 145

**Categoria:** agricolo

**Dati Catastali:** sezione censuaria Narni foglio 197, particella 145, qualità uliveto, classe 2, superficie catastale 980, reddito dominicale: € 4.81, reddito agrario: € 2.53,

**Corpo:** 53- terreno f. 197 p.la 146

**Categoria:** agricolo

**Dati Catastali:** sezione censuaria Narni foglio 197, particella 146, qualità area rurale, superficie catastale 11

**Corpo:** 54- terreno f. 197 p.la 135

**Categoria:** agricolo

**Dati Catastali:** sezione censuaria Narni foglio 197, particella 135, qualità seminativo, classe 4, superficie catastale 7910, reddito dominicale: € 22.47, reddito agrario: € 18.38,

**Corpo:** 55- terreno f. 197 p.la 167

**Categoria:** agricolo

**Dati Catastali:** sezione censuaria Narni foglio 197, particella 167, qualità AA seminativo AB uliveto AC vigneto AD pascolo arborato, classe AA 2 AB 3 AC 3 AD --, superficie catastale AA 39376 AB 4442 AC 7107 AD 1365, reddito dominicale: € AA 213.53 AB 13.76 AC 42.21 AD 2.11, reddito agrario: € AA 183.02 AB 6.88 AC 36.70 AD 1.06,

**Corpo:** 56- terreno f. 197 p.la 168

**Categoria:** agricolo

**Dati Catastali:** sezione censuaria Narni foglio 197, particella 168, qualità uliveto, classe 3, superficie catastale 16200, reddito dominicale: € 50.20, reddito agrario: € 25.10,

**Corpo:** 56A- terreno f. 197 p.la 169

**Categoria:** agricolo

**Dati Catastali:** sezione censuaria Narni foglio 197, particella 169, qualità uliveto, classe 3, superficie catastale 5120, reddito dominicale: € 15.87, reddito agrario: € 7.93,

**Corpo:** 57- terreno f. 197 p.la 170

**Categoria:** agricolo

**Dati Catastali:** sezione censuaria Narni foglio 197, particella 170, qualità uliveto, classe 3, superficie catastale 4600, reddito dominicale: € 14.25, reddito agrario: € 7.13,

**Corpo:** 58- terreno f. 197 p.la 171

**Categoria:** agricolo

**Dati Catastali:** sezione censuaria Narni foglio 197, particella 171, qualità uliveto, classe 3, superficie catastale 23635, reddito dominicale: € 73.24, reddito agrario: € 36.62,

**Corpo:** 59- terreno f. 197 p.la 172

**Categoria:** agricolo

**Dati Catastali:** sezione censuaria Narni foglio 197, particella 172, qualità uliveto, classe 3, superficie catastale 14200, reddito dominicale: € 44,00, reddito agrario: € 22,00,

**Corpo:** 60- terreno f. 197 p.la 182

**Categoria:** agricolo

**Dati Catastali:** sezione censuaria Narni foglio 197, particella 182, qualità seminativo irriguo, classe 2, superficie catastale 39980, reddito dominicale: € 351.02, reddito agrario: € 206.48,

**Corpo:** 61- terreno f. 197 p.la 183

**Categoria:** agricolo

**Dati Catastali:** sezione censuaria Narni foglio 197, particella 183, qualità seminativo irriguo, classe 2, superficie catastale 21100, reddito dominicale: € 185.25, reddito agrario: € 108.97,

**Corpo:** 62- terreno f. 196 p.la 180

**Categoria:** agricolo

**Dati Catastali:** sezione censuaria Narni foglio 196, particella 180, qualità AA seminativo AB bosco misto, classe AA 5 AB 2, superficie catastale AA 1767 AB 27093, reddito dominicale: € AA 4.11 AB 34.98, reddito agrario: € AA 3.19 AB 5.60,

**Corpo:** 63- terreno f. 196 p.la 182

**Categoria:**

**Dati Catastali:** sezione censuaria Narni foglio 196, particella 182, qualità seminativo, classe 4,

superficie catastale 6290, reddito dominicale: € 17.87, reddito agrario: € 14.62,

**Corpo:** 64- terreno f. 197 p.IIa 195

**Categoria:** agricolo

**Dati Catastali:** sezione censuaria Narni foglio 197, particella 195, qualità AA seminativo AB uliveto, classe AA 2 AB 3, superficie catastale AA 20 AB 6178, reddito dominicale: € AA .011 AB 19.14\, reddito agrario: € AA 0.09 AB 9.57,

**Corpo:** 65- terreno f. 197 p.IIa 198

**Categoria:** agricolo

**Dati Catastali:** sezione censuaria Narni foglio 197, particella 198, qualità AA uliveto AB pascolo arborato, classe AA 2 AB 5 , superficie catastale AA 1200 AB 7040, reddito dominicale: € AA 5.89 AB 16.36, reddito agrario: € AA 3.10 AB 18.18,

**Corpo:** 66- terreno f. 197 p.IIa 200

**Categoria:**

**Dati Catastali:** sezione censuaria Narni foglio 197, particella 200, qualità uliveto, classe 3, superficie catastale 2320, reddito dominicale: € 7.19, reddito agrario: € 3.59,

**Corpo:** 67- terreno f. 197 p.IIa 201

**Categoria:** agricolo

**Dati Catastali:** sezione censuaria Narni foglio 197, particella 201, qualità uliveto, classe 3, superficie catastale 7820, reddito dominicale: € 24.23, reddito agrario: € 12.12,

**Corpo:** 68- terreno f. 197 p.IIa 202

**Categoria:**

**Dati Catastali:** sezione censuaria Narni foglio 197, particella 202, qualità AA seminativo AB uliveto, classe AA 4 AB 2, superficie catastale AA 8626 AB 2954, reddito dominicale: € AA 24.50 AB 14.49, reddito agrario: € AA 20.05 AB 7.63,

## 2. Stato di possesso

**Bene:** Strada di Fabbrica - San Vito - Narni (TR) - 05035

**Lotto:** 001 - Località San Vito - Strada di Fabbrica

**Corpo:** 1-A - Magazzini, ricovero animali, rimessa attrezzi, corte al piano terra e cantine al piano seminterrato

**Possesso:** Libero

**Corpo:** 1-B - Abitazione piano primo

**Possesso:** Occupato dal debitore e dai suoi familiari

**Corpo:** 2-A - Abitazione piano terra e primo

**Possesso:** Occupato dal debitore e dai suoi familiari

**Corpo:** 2-B - Abitazione in corso di costruzione piano terra e primo

**Possesso:** Occupato dal debitore e dai suoi familiari

**Corpo:** 2-C - Laboratorio al piano seminterrato

**Possesso:** Occupato dal debitore e dai suoi familiari

**Corpo:** 2-D Magazzini al piano seminterrato

**Possesso:** Occupato dal debitore e dai suoi familiari

**Corpo:** 3- Abitazione piano terra e primo

**Possesso:** Libero

**Corpo:** 4- Rimessa attrezzi

**Possesso:** Libero

**Corpo:** 5- Rimessa attrezzi

**Possesso:** Libero

**Corpo:** 6- Stalla - rimessa attrezzi

**Possesso:** Libero

**Corpo:** 7- Rimessa mezzi agricoli

**Possesso:** Libero

**Corpo:** 8- Rimessa mezzi agricoli

**Possesso:** Libero

**Corpo:** 9- Ricovero animali

**Possesso:** Libero

**Corpo:** 10- Fabbricato diruto

**Possesso:** Libero

**Corpo:** 11- Forno

**Possesso:** Libero

**Corpo:** 12- Fabbricato diruto

**Possesso:** Libero

**Corpo:** 13- Bascula

**Possesso:** Libero

**Corpo:** 14- terreno f. 196 p.IIa 26

**Possesso:** Libero

**Corpo:** 15- terreno f. 196 p.IIa 27

**Possesso:** Libero

**Corpo:** 16- terreno f. 196 p.IIa 29

**Possesso:** Libero

**Corpo:** 17- terreno f. 196 p.IIa 30

**Possesso:** Libero

**Corpo:** 18- terreno f. 196 p.IIa 33

**Possesso:** Libero

**Corpo:** 19- terreno f. 196 p.IIa 34

**Possesso:** Libero

**Corpo:** 20- terreno f. 196 p.IIa 35

**Possesso:** Libero

**Corpo:** 21- terreno f. 196 p.IIa 40

**Possesso:** Libero

**Corpo:** 22- terreno f. 196 p.IIa 41

**Possesso:** Libero

**Corpo:** 23- terreno f. 196 p.IIa 47

**Possesso:** Libero

**Corpo:** 24- terreno f. 197 p.IIa 39

**Possesso:** Libero

**Corpo:** 25- terreno f. 197 p.IIa 41

**Possesso:** Libero

**Corpo:** 26- terreno f. 197 p.IIa 43

**Possesso:** Libero

**Corpo:** 27- terreno f. 197 p.IIa 44

**Possesso:** Libero

**Corpo:** 28- terreno f. 197 p.IIa 45

**Possesso:** Libero

**Corpo:** 29- terreno f. 197 p.IIa 46

**Possesso:** Libero

**Corpo:** 30- terreno f. 197 p.IIa 47

**Possesso:** Libero

**Corpo:** 31- terreno f. 197 p.IIa 50

**Possesso:** Libero

**Corpo:** 32- terreno f. 197 p.IIa 51

**Possesso:** Libero

**Corpo:** 33- terreno f. 197 p.IIa 52

**Possesso:** Libero

**Corpo:** 34- terreno f. 197 p.IIa 53

**Possesso:** Libero

**Corpo:** 35- terreno f. 197 p.IIa 54

**Possesso:** Libero

**Corpo:** 36- terreno f. 197 p.IIa 55

**Possesso:** Libero

**Corpo:** 37- terreno f. 197 p.IIa 63

**Possesso:** Libero

**Corpo:** 38- terreno f. 197 p.IIa 66

**Possesso:** Libero

**Corpo:** 39- terreno f. 197 p.IIa 68

**Possesso:** Libero

**Corpo:** 40- terreno f. 197 p.IIa 77

**Possesso:** Libero

**Corpo:** 41- terreno f. 197 p.IIa 78

**Possesso:** Libero

**Corpo:** 42- terreno f. 197 p.IIa 79

**Possesso:** Libero

**Corpo:** 43- terreno f. 197 p.IIa 82

**Possesso:** Libero

**Corpo:** 44- terreno f. 197 p.IIa 95

**Possesso:** Libero

**Corpo:** 45- terreno f. 197 p.IIa 97

**Possesso:** Libero

**Corpo:** 46- terreno f. 197 p.IIa 99



**Possesso:** Libero

**Corpo:** 47- terreno f. 197 p.IIa 113

**Possesso:** Libero

**Corpo:** 48- terreno f. 197 p.IIa 114

**Possesso:** Libero

**Corpo:** 49- terreno f. 197 p.IIa 136

**Possesso:** Libero

**Corpo:** 50- terreno f. 197 p.IIa 141

**Possesso:** Libero

**Corpo:** 51- terreno f. 197 p.IIa 143

**Possesso:** Libero

**Corpo:** 52- terreno f. 197 p.IIa 145

**Possesso:** Libero

**Corpo:** 53- terreno f. 197 p.IIa 146

**Possesso:** Libero

**Corpo:** 54- terreno f. 197 p.IIa 135

**Possesso:** Libero

**Corpo:** 55- terreno f. 197 p.IIa 167

**Possesso:** Libero

**Corpo:** 56- terreno f. 197 p.IIa 168

**Possesso:** Libero

**Corpo:** 56A- terreno f. 197 p.IIa 169

**Possesso:** Libero

**Corpo:** 57- terreno f. 197 p.IIa 170

**Possesso:** Libero

**Corpo:** 58- terreno f. 197 p.IIa 171

**Possesso:** Libero

**Corpo:** 59- terreno f. 197 p.IIa 172

**Possesso:** Libero

**Corpo:** 60- terreno f. 197 p.IIa 182

**Possesso:** Libero

**Corpo:** 61- terreno f. 197 p.IIa 183

**Possesso:** Libero

**Corpo:** 62- terreno f. 196 p.IIa 180

**Possesso:** Libero

**Corpo:** 63- terreno f. 196 p.IIa 182

**Possesso:** Libero

**Corpo:** 64- terreno f. 197 p.IIa 195

**Possesso:** Libero

**Corpo:** 65- terreno f. 197 p.IIa 198

**Possesso:** Libero

**Corpo:** 66- terreno f. 197 p.IIa 200

**Possesso:** Libero

**Corpo:** 67- terreno f. 197 p.IIa 201

**Possesso:** Libero

**Corpo:** 68- terreno f. 197 p.IIa 202

**Possesso:** Libero

### 3. Accessibilità degli immobili ai soggetti diversamente abili

**Bene:** Strada di Fabbrica - San Vito - Narni (TR) - 05035

**Lotto:** 001 - Località San Vito - Strada di Fabbrica

**Corpo:** 1-A - Magazzini, ricovero animali, rimessa attrezzi, corte al piano terra e cantine al piano seminterrato

**Accessibilità degli immobili ai soggetti diversamente abili:** NO

**Corpo:** 1-B - Abitazione piano primo

**Accessibilità degli immobili ai soggetti diversamente abili:** NO

**Corpo:** 2-A - Abitazione piano terra e primo

**Accessibilità degli immobili ai soggetti diversamente abili:** NO

**Corpo:** 2-B - Abitazione in corso di costruzione piano terra e primo

**Accessibilità degli immobili ai soggetti diversamente abili:** NO

**Corpo:** 2-C - Laboratorio al piano seminterrato

**Accessibilità degli immobili ai soggetti diversamente abili:** NO

**Corpo:** 2-D Magazzini al piano seminterrato

**Accessibilità degli immobili ai soggetti diversamente abili:** NO

**Corpo:** 3- Abitazione piano terra e primo

**Accessibilità degli immobili ai soggetti diversamente abili:** NO

**Corpo:** 4- Rimessa attrezzi

**Accessibilità degli immobili ai soggetti diversamente abili:** NO

**Corpo:** 5- Rimessa attrezzi

**Accessibilità degli immobili ai soggetti diversamente abili:** NO

**Corpo:** 6- Stalla - rimessa attrezzi

**Accessibilità degli immobili ai soggetti diversamente abili:** NO

**Corpo:** 7- Rimessa mezzi agricoli

**Accessibilità degli immobili ai soggetti diversamente abili:** NO

**Corpo:** 8- Rimessa mezzi agricoli

**Accessibilità degli immobili ai soggetti diversamente abili:** NO

**Corpo:** 9- Ricovero animali

**Accessibilità degli immobili ai soggetti diversamente abili:** NO

**Corpo:** 10- Fabbricato diruto

**Accessibilità degli immobili ai soggetti diversamente abili:** NO

**Corpo:** 11- Forno

**Accessibilità degli immobili ai soggetti diversamente abili:** NO

**Corpo:** 12- Fabbricato diruto

**Accessibilità degli immobili ai soggetti diversamente abili:** NO

**Corpo:** 13- Bascula

**Accessibilità degli immobili ai soggetti diversamente abili:** NO

**Corpo:** 14- terreno f. 196 p.IIa 26

**Accessibilità degli immobili ai soggetti diversamente abili: NO**

**Corpo: 15- terreno f. 196 p.lla 27**

**Accessibilità degli immobili ai soggetti diversamente abili: NO**

**Corpo: 16- terreno f. 196 p.lla 29**

**Accessibilità degli immobili ai soggetti diversamente abili: NO**

**Corpo: 17- terreno f. 196 p.lla 30**

**Accessibilità degli immobili ai soggetti diversamente abili: NO**

**Corpo: 18- terreno f. 196 p.lla 33**

**Accessibilità degli immobili ai soggetti diversamente abili: NO**

**Corpo: 19- terreno f. 196 p.lla 34**

**Accessibilità degli immobili ai soggetti diversamente abili: NO**

**Corpo: 20- terreno f. 196 p.lla 35**

**Accessibilità degli immobili ai soggetti diversamente abili: NO**

**Corpo: 21- terreno f. 196 p.lla 40**

**Accessibilità degli immobili ai soggetti diversamente abili: NO**

**Corpo: 22- terreno f. 196 p.lla 41**

**Accessibilità degli immobili ai soggetti diversamente abili: NO**

**Corpo: 23- terreno f. 196 p.lla 47**

**Accessibilità degli immobili ai soggetti diversamente abili: NO**

**Corpo: 24- terreno f. 197 p.lla 39**

**Accessibilità degli immobili ai soggetti diversamente abili: NO**

**Corpo: 25- terreno f. 197 p.lla 41**

**Accessibilità degli immobili ai soggetti diversamente abili: NO**

**Corpo: 26- terreno f. 197 p.lla 43**

**Accessibilità degli immobili ai soggetti diversamente abili: NO**

**Corpo: 27- terreno f. 197 p.lla 44**

**Accessibilità degli immobili ai soggetti diversamente abili: NO**

**Corpo: 28- terreno f. 197 p.lla 45**

**Accessibilità degli immobili ai soggetti diversamente abili: NO**

**Corpo: 29- terreno f. 197 p.lla 46**

**Accessibilità degli immobili ai soggetti diversamente abili: NO**

**Corpo: 30- terreno f. 197 p.lla 47**

**Accessibilità degli immobili ai soggetti diversamente abili: NO**

**Corpo: 31- terreno f. 197 p.lla 50**

**Accessibilità degli immobili ai soggetti diversamente abili: NO**

**Corpo: 32- terreno f. 197 p.lla 51**

**Accessibilità degli immobili ai soggetti diversamente abili: NO**

**Corpo: 33- terreno f. 197 p.lla 52**

**Accessibilità degli immobili ai soggetti diversamente abili: NO**

**Corpo: 34- terreno f. 197 p.lla 53**

**Accessibilità degli immobili ai soggetti diversamente abili: NO**

**Corpo: 35- terreno f. 197 p.lla 54**

**Accessibilità degli immobili ai soggetti diversamente abili: NO**

**Corpo: 36- terreno f. 197 p.lla 55**

**Accessibilità degli immobili ai soggetti diversamente abili: NO**

**Corpo: 37- terreno f. 197 p.lla 63**

**Accessibilità degli immobili ai soggetti diversamente abili: NO**

**Corpo: 38- terreno f. 197 p.lla 66**

**Accessibilità degli immobili ai soggetti diversamente abili: NO**

**Corpo: 39- terreno f. 197 p.lla 68**

**Accessibilità degli immobili ai soggetti diversamente abili: NO**

**Corpo: 40- terreno f. 197 p.lla 77**

**Accessibilità degli immobili ai soggetti diversamente abili: NO**

**Corpo: 41- terreno f. 197 p.lla 78**

**Accessibilità degli immobili ai soggetti diversamente abili: NO**

**Corpo: 42- terreno f. 197 p.lla 79**

**Accessibilità degli immobili ai soggetti diversamente abili: NO**

**Corpo: 43- terreno f. 197 p.lla 82**

**Accessibilità degli immobili ai soggetti diversamente abili: NO**

**Corpo: 44- terreno f. 197 p.lla 95**

**Accessibilità degli immobili ai soggetti diversamente abili: NO**

**Corpo: 45- terreno f. 197 p.lla 97**

**Accessibilità degli immobili ai soggetti diversamente abili: NO**

**Corpo: 46- terreno f. 197 p.lla 99**

**Accessibilità degli immobili ai soggetti diversamente abili: NO**

**Corpo: 47- terreno f. 197 p.lla 113**

**Accessibilità degli immobili ai soggetti diversamente abili: NO**

**Corpo: 48- terreno f. 197 p.lla 114**

**Accessibilità degli immobili ai soggetti diversamente abili: NO**

**Corpo: 49- terreno f. 197 p.lla 136**

**Accessibilità degli immobili ai soggetti diversamente abili: NO**

**Corpo: 50- terreno f. 197 p.lla 141**

**Accessibilità degli immobili ai soggetti diversamente abili: NO**

**Corpo: 51- terreno f. 197 p.lla 143**

**Accessibilità degli immobili ai soggetti diversamente abili: NO**

**Corpo: 52- terreno f. 197 p.lla 145**

**Accessibilità degli immobili ai soggetti diversamente abili: NO**

**Corpo: 53- terreno f. 197 p.lla 146**

**Accessibilità degli immobili ai soggetti diversamente abili: NO**

**Corpo: 54- terreno f. 197 p.lla 135**

**Accessibilità degli immobili ai soggetti diversamente abili: NO**

**Corpo: 55- terreno f. 197 p.lla 167**

**Accessibilità degli immobili ai soggetti diversamente abili: NO**

**Corpo: 56- terreno f. 197 p.lla 168**

**Accessibilità degli immobili ai soggetti diversamente abili: NO**

**Corpo: 56A- terreno f. 197 p.lla 169**

**Accessibilità degli immobili ai soggetti diversamente abili: NO**

**Corpo: 57- terreno f. 197 p.lla 170**

**Accessibilità degli immobili ai soggetti diversamente abili: NO**

**Corpo:** 58- terreno f. 197 p.lla 171

**Accessibilità degli immobili ai soggetti diversamente abili: NO**

**Corpo:** 59- terreno f. 197 p.lla 172

**Accessibilità degli immobili ai soggetti diversamente abili: NO**

**Corpo:** 60- terreno f. 197 p.lla 182

**Accessibilità degli immobili ai soggetti diversamente abili: NO**

**Corpo:** 61- terreno f. 197 p.lla 183

**Accessibilità degli immobili ai soggetti diversamente abili: NO**

**Corpo:** 62- terreno f. 196 p.lla 180

**Accessibilità degli immobili ai soggetti diversamente abili: NO**

**Corpo:** 63- terreno f. 196 p.lla 182

**Accessibilità degli immobili ai soggetti diversamente abili: NO**

**Corpo:** 64- terreno f. 197 p.lla 195

**Accessibilità degli immobili ai soggetti diversamente abili: NO**

**Corpo:** 65- terreno f. 197 p.lla 198

**Accessibilità degli immobili ai soggetti diversamente abili: NO**

**Corpo:** 66- terreno f. 197 p.lla 200

**Accessibilità degli immobili ai soggetti diversamente abili: NO**

**Corpo:** 67- terreno f. 197 p.lla 201

**Accessibilità degli immobili ai soggetti diversamente abili: NO**

**Corpo:** 68- terreno f. 197 p.lla 202

**Accessibilità degli immobili ai soggetti diversamente abili: NO**

#### **4. Creditori Iscritti**

**Bene:** Strada di Fabbrica - San Vito - Narni (TR) - 05035

**Lotto:** 001 - Località San Vito - Strada di Fabbrica

**Corpo:** 1-A - Magazzini, ricovero animali, rimessa attrezzi, corte al piano terra e cantine al piano seminterrato

**Creditori Iscritti:** OMISSIS

**Corpo:** 1-B - Abitazione piano primo

**Creditori Iscritti:** OMISSIS

**Corpo:** 2-A - Abitazione piano terra e primo

**Creditori Iscritti:** OMISSIS

**Corpo:** 2-B - Abitazione in corso di costruzione piano terra e primo

**Creditori Iscritti:** OMISSIS

**Corpo:** 2-C - Laboratorio al piano seminterrato

**Creditori Iscritti:** OMISSIS

**Corpo:** 2-D Magazzini al piano seminterrato

**Creditori Iscritti:** OMISSIS

**Corpo:** 3- Abitazione piano terra e primo

**Creditori Iscritti:** OMISSIS

**Corpo:** 4- Rimessa attrezzi

**Creditori Iscritti:** OMISSIS

**Corpo:** 5- Rimessa attrezzi

**Creditori Iscritti:** OMISSIS

**Corpo:** 6- Stalla - rimessa attrezzi

**Creditori Iscritti:** OMISSIS

**Corpo:** 7- Rimessa mezzi agricoli

**Creditori Iscritti:** OMISSIS

**Corpo:** 8- Rimessa mezzi agricoli

**Creditori Iscritti:** OMISSIS

**Corpo:** 9- Ricovero animali

**Creditori Iscritti:** OMISSIS

**Corpo:** 10- Fabbricato diruto

**Creditori Iscritti:** OMISSIS

**Corpo:** 11- Forno

**Creditori Iscritti:** OMISSIS

**Corpo:** 12- Fabbricato diruto

**Creditori Iscritti:** OMISSIS

**Corpo:** 13- Bascula

**Creditori Iscritti:** OMISSIS

**Corpo:** 14- terreno f. 196 p.IIa 26

**Creditori Iscritti:** OMISSIS

**Corpo:** 15- terreno f. 196 p.IIa 27

**Creditori Iscritti:** OMISSIS

**Corpo:** 16- terreno f. 196 p.IIa 29

**Creditori Iscritti:** OMISSIS

**Corpo:** 17- terreno f. 196 p.IIa 30

**Creditori Iscritti:** OMISSIS

**Corpo:** 18- terreno f. 196 p.IIa 33

**Creditori Iscritti:** OMISSIS

**Corpo:** 19- terreno f. 196 p.IIa 34

**Creditori Iscritti:** OMISSIS

**Corpo:** 20- terreno f. 196 p.IIa 35

**Creditori Iscritti:** OMISSIS

**Corpo:** 21- terreno f. 196 p.IIa 40

**Creditori Iscritti:** OMISSIS

**Corpo:** 22- terreno f. 196 p.IIa 41

**Creditori Iscritti:** OMISSIS

**Corpo:** 23- terreno f. 196 p.IIa 47

**Creditori Iscritti:** OMISSIS

**Corpo:** 24- terreno f. 197 p.IIa 39

**Creditori Iscritti:** OMISSIS

**Corpo:** 25- terreno f. 197 p.IIa 41

**Creditori Iscritti:** OMISSIS

**Corpo:** 26- terreno f. 197 p.IIa 43

**Creditori Iscritti:** OMISSIS

**Corpo:** 27- terreno f. 197 p.IIa 44

**Creditori Iscritti:** OMISSIS

**Corpo:** 28- terreno f. 197 p.IIa 45

**Creditori Iscritti:** OMISSIS

**Corpo:** 29- terreno f. 197 p.IIa 46

**Creditori Iscritti:** OMISSIS

**Corpo:** 30- terreno f. 197 p.IIa 47

**Creditori Iscritti:** OMISSIS

**Corpo:** 31- terreno f. 197 p.IIa 50

**Creditori Iscritti:** OMISSIS

**Corpo:** 32- terreno f. 197 p.IIa 51

**Creditori Iscritti:** OMISSIS

**Corpo:** 33- terreno f. 197 p.IIa 52

**Creditori Iscritti:** OMISSIS

**Corpo:** 34- terreno f. 197 p.IIa 53

**Creditori Iscritti:** OMISSIS

**Corpo:** 35- terreno f. 197 p.IIa 54

**Creditori Iscritti:** OMISSIS

**Corpo:** 36- terreno f. 197 p.IIa 55

**Creditori Iscritti:** OMISSIS

**Corpo:** 37- terreno f. 197 p.IIa 63

**Creditori Iscritti:** OMISSIS

**Corpo:** 38- terreno f. 197 p.IIa 66

**Creditori Iscritti:** OMISSIS

**Corpo:** 39- terreno f. 197 p.IIa 68

**Creditori Iscritti:** OMISSIS

**Corpo:** 40- terreno f. 197 p.IIa 77

**Creditori Iscritti:** OMISSIS

**Corpo:** 41- terreno f. 197 p.IIa 78

**Creditori Iscritti:** OMISSIS

**Corpo:** 42- terreno f. 197 p.IIa 79

**Creditori Iscritti:** OMISSIS

**Corpo:** 43- terreno f. 197 p.IIa 82

**Creditori Iscritti:** OMISSIS

**Corpo:** 44- terreno f. 197 p.IIa 95

**Creditori Iscritti:** OMISSIS

**Corpo:** 45- terreno f. 197 p.IIa 97

**Creditori Iscritti:** OMISSIS

**Corpo:** 46- terreno f. 197 p.IIa 99

**Creditori Iscritti:** OMISSIS

**Corpo:** 47- terreno f. 197 p.IIa 113

**Creditori Iscritti:** OMISSIS

**Corpo:** 48- terreno f. 197 p.IIa 114

**Creditori Iscritti:** OMISSIS

**Corpo:** 49- terreno f. 197 p.IIa 136

**Creditori Iscritti:** OMISSIS

**Corpo:** 50- terreno f. 197 p.IIa 141

**Creditori Iscritti:** OMISSIS

**Corpo:** 51- terreno f. 197 p.IIa 143

**Creditori Iscritti:** OMISSIS

**Corpo:** 52- terreno f. 197 p.IIa 145

**Creditori Iscritti:** OMISSIS

**Corpo:** 53- terreno f. 197 p.IIa 146

**Creditori Iscritti:** OMISSIS

**Corpo:** 54- terreno f. 197 p.IIa 135

**Creditori Iscritti:** OMISSIS

**Corpo:** 55- terreno f. 197 p.IIa 167

**Creditori Iscritti:** OMISSIS

**Corpo:** 56- terreno f. 197 p.IIa 168

**Creditori Iscritti:** OMISSIS

**Corpo:** 56A- terreno f. 197 p.IIa 169

**Creditori Iscritti:** OMISSIS

**Corpo:** 57- terreno f. 197 p.IIa 170

**Creditori Iscritti:** OMISSIS

**Corpo:** 58- terreno f. 197 p.IIa 171

**Creditori Iscritti:** OMISSIS

**Corpo:** 59- terreno f. 197 p.IIa 172

**Creditori Iscritti:** OMISSIS

**Corpo:** 60- terreno f. 197 p.IIa 182

**Creditori Iscritti:** OMISSIS

**Corpo:** 61- terreno f. 197 p.IIa 183

**Creditori Iscritti:** OMISSIS

**Corpo:** 62- terreno f. 196 p.IIa 180

**Creditori Iscritti:** OMISSIS

**Corpo:** 63- terreno f. 196 p.IIa 182

**Creditori Iscritti:** OMISSIS

**Corpo:** 64- terreno f. 197 p.IIa 195

**Creditori Iscritti:** OMISSIS

**Corpo:** 65- terreno f. 197 p.IIa 198

**Creditori Iscritti:** OMISSIS

**Corpo:** 66- terreno f. 197 p.IIa 200

**Creditori Iscritti:** OMISSIS

**Corpo:** 67- terreno f. 197 p.IIa 201

**Creditori Iscritti:** OMISSIS

**Corpo:** 68- terreno f. 197 p.IIa 202

**Creditori Iscritti:** OMISSIS



## 5 Comproprietari

**Beni:** Strada di Fabbrica - San Vito - Narni (TR) - 05035

**Lotto:** 001 - Località San Vito - Strada di Fabbrica

**Corpo:** 1-A - Magazzini, ricovero animali, rimessa attrezzi, corte al piano terra e cantine al piano seminterrato

Comproprietari: Nessuno

**Corpo:** 1-B - Abitazione piano primo

Comproprietari: Nessuno

**Corpo:** 2-A - Abitazione piano terra e primo

Comproprietari: Nessuno

**Corpo:** 2-B - Abitazione in corso di costruzione piano terra e primo

Comproprietari: Nessuno

**Corpo:** 2-C - Laboratorio al piano seminterrato

Comproprietari: Nessuno

**Corpo:** 2-D Magazzini al piano seminterrato

Comproprietari: Nessuno

**Corpo:** 3- Abitazione piano terra e primo

Comproprietari: Nessuno

**Corpo:** 4- Rimessa attrezzi

Comproprietari: Nessuno

**Corpo:** 5- Rimessa attrezzi

Comproprietari: Nessuno

**Corpo:** 6- Stalla - rimessa attrezzi

Comproprietari: Nessuno

**Corpo:** 7- Rimessa mezzi agricoli

Comproprietari: Nessuno

**Corpo:** 8- Rimessa mezzi agricoli

Comproprietari: Nessuno

**Corpo:** 9- Ricovero animali

Comproprietari: Nessuno

**Corpo:** 10- Fabbricato diruto

Comproprietari: Nessuno

**Corpo:** 11- Forno

Comproprietari: Nessuno

**Corpo:** 12- Fabbricato diruto

Comproprietari: Nessuno

**Corpo:** 13- Bascula

Comproprietari: Nessuno

**Corpo:** 14- terreno f. 196 p.lla 26

Comproprietari: Nessuno

**Corpo:** 15- terreno f. 196 p.lla 27

Comproprietari: Nessuno

**Corpo:** 16- terreno f. 196 p.lla 29

Comproprietari: Nessuno

**Corpo:** 17- terreno f. 196 p.lla 30

Comproprietari: Nessuno

**Corpo:** 18- terreno f. 196 p.Ila 33  
Comproprietari: Nessuno  
**Corpo:** 19- terreno f. 196 p.Ila 34  
Comproprietari: Nessuno  
**Corpo:** 20- terreno f. 196 p.Ila 35  
Comproprietari: Nessuno  
**Corpo:** 21- terreno f. 196 p.Ila 40  
Comproprietari: Nessuno  
**Corpo:** 22- terreno f. 196 p.Ila 41  
Comproprietari: Nessuno  
**Corpo:** 23- terreno f. 196 p.Ila 47  
Comproprietari: Nessuno  
**Corpo:** 24- terreno f. 197 p.Ila 39  
Comproprietari: Nessuno  
**Corpo:** 25- terreno f. 197 p.Ila 41  
Comproprietari: Nessuno  
**Corpo:** 26- terreno f. 197 p.Ila 43  
Comproprietari: Nessuno  
**Corpo:** 27- terreno f. 197 p.Ila 44  
Comproprietari: Nessuno  
**Corpo:** 28- terreno f. 197 p.Ila 45  
Comproprietari: Nessuno  
**Corpo:** 29- terreno f. 197 p.Ila 46  
Comproprietari: Nessuno  
**Corpo:** 30- terreno f. 197 p.Ila 47  
Comproprietari: Nessuno  
**Corpo:** 31- terreno f. 197 p.Ila 50  
Comproprietari: Nessuno  
**Corpo:** 32- terreno f. 197 p.Ila 51  
Comproprietari: Nessuno  
**Corpo:** 33- terreno f. 197 p.Ila 52  
Comproprietari: Nessuno  
**Corpo:** 34- terreno f. 197 p.Ila 53  
Comproprietari: Nessuno  
**Corpo:** 35- terreno f. 197 p.Ila 54  
Comproprietari: Nessuno  
**Corpo:** 36- terreno f. 197 p.Ila 55  
Comproprietari: Nessuno  
**Corpo:** 37- terreno f. 197 p.Ila 63  
Comproprietari: Nessuno  
**Corpo:** 38- terreno f. 197 p.Ila 66  
Comproprietari: Nessuno  
**Corpo:** 39- terreno f. 197 p.Ila 68  
Comproprietari: Nessuno  
**Corpo:** 40- terreno f. 197 p.Ila 77  
Comproprietari: Nessuno  
**Corpo:** 41- terreno f. 197 p.Ila 78  
Comproprietari: Nessuno

**Corpo:** 42- terreno f. 197 p.lla 79  
Comproprietari: Nessuno  
**Corpo:** 43- terreno f. 197 p.lla 82  
Comproprietari: Nessuno  
**Corpo:** 44- terreno f. 197 p.lla 95  
Comproprietari: Nessuno  
**Corpo:** 45- terreno f. 197 p.lla 97  
Comproprietari: Nessuno  
**Corpo:** 46- terreno f. 197 p.lla 99  
Comproprietari: Nessuno  
**Corpo:** 47- terreno f. 197 p.lla 113  
Comproprietari: Nessuno  
**Corpo:** 48- terreno f. 197 p.lla 114  
Comproprietari: Nessuno  
**Corpo:** 49- terreno f. 197 p.lla 136  
Comproprietari: Nessuno  
**Corpo:** 50- terreno f. 197 p.lla 141  
Comproprietari: Nessuno  
**Corpo:** 51- terreno f. 197 p.lla 143  
Comproprietari: Nessuno  
**Corpo:** 52- terreno f. 197 p.lla 145  
Comproprietari: Nessuno  
**Corpo:** 53- terreno f. 197 p.lla 146  
Comproprietari: Nessuno  
**Corpo:** 54- terreno f. 197 p.lla 135  
Comproprietari: Nessuno  
**Corpo:** 55- terreno f. 197 p.lla 167  
Comproprietari: Nessuno  
**Corpo:** 56- terreno f. 197 p.lla 168  
Comproprietari: Nessuno  
**Corpo:** 56A- terreno f. 197 p.lla 169  
Comproprietari: Nessuno  
**Corpo:** 57- terreno f. 197 p.lla 170  
Comproprietari: Nessuno  
**Corpo:** 58- terreno f. 197 p.lla 171  
Comproprietari: Nessuno  
**Corpo:** 59- terreno f. 197 p.lla 172  
Comproprietari: Nessuno  
**Corpo:** 60- terreno f. 197 p.lla 182  
Comproprietari: Nessuno  
**Corpo:** 61- terreno f. 197 p.lla 183  
Comproprietari: Nessuno  
**Corpo:** 62- terreno f. 196 p.lla 180  
Comproprietari: Nessuno  
**Corpo:** 63- terreno f. 196 p.lla 182  
Comproprietari: Nessuno  
**Corpo:** 64- terreno f. 197 p.lla 195  
Comproprietari: Nessuno

**Corpo:** 65- terreno f. 197 p.Ila 198

Comproprietari: Nessuno

**Corpo:** 66- terreno f. 197 p.Ila 200

Comproprietari: Nessuno

**Corpo:** 67- terreno f. 197 p.Ila 201

Comproprietari: Nessuno

**Corpo:** 68- terreno f. 197 p.Ila 202

Comproprietari: Nessuno

## 6. Misure Penali

**Beni:** Strada di Fabbrica - San Vito - Narni (TR) - 05035

**Lotto:** 001 - Località San Vito - Strada di Fabbrica

**Corpo:** 1-A - Magazzini, ricovero animali, rimessa attrezzi, corte al piano terra e cantine al piano seminterrato

**Misure Penali:** NO

**Corpo:** 1-B - Abitazione piano primo

**Misure Penali:** NO

**Corpo:** 2-A - Abitazione piano terra e primo

**Misure Penali:** NO

**Corpo:** 2-B - Abitazione in corso di costruzione piano terra e primo

**Misure Penali:** NO

**Corpo:** 2-C - Laboratorio al piano seminterrato

**Misure Penali:** NO

**Corpo:** 2-D Magazzini al piano seminterrato

**Misure Penali:** NO

**Corpo:** 3- Abitazione piano terra e primo

**Misure Penali:** NO

**Corpo:** 4- Rimessa attrezzi

**Misure Penali:** NO

**Corpo:** 5- Rimessa attrezzi

**Misure Penali:** NO

**Corpo:** 6- Stalla - rimessa attrezzi

**Misure Penali:** NO

**Corpo:** 7- Rimessa mezzi agricoli

**Misure Penali:** NO

**Corpo:** 8- Rimessa mezzi agricoli

**Misure Penali:** NO

**Corpo:** 9- Ricovero animali

**Misure Penali:** NO

**Corpo:** 10- Fabbricato diruto

**Misure Penali:** NO

**Corpo:** 11- Forno

**Misure Penali:** NO

**Corpo:** 12- Fabbricato diruto

**Misure Penali:** NO

**Corpo:** 13- Bascula

**Misure Penali:** NO

**Corpo:** 14- terreno f. 196 p.IIa 26

**Misure Penali:** NO

**Corpo:** 15- terreno f. 196 p.IIa 27

**Misure Penali:** NO

**Corpo:** 16- terreno f. 196 p.IIa 29

**Misure Penali:** NO

**Corpo:** 17- terreno f. 196 p.IIa 30

**Misure Penali:** NO

**Corpo:** 18- terreno f. 196 p.IIa 33

**Misure Penali:** NO

**Corpo:** 19- terreno f. 196 p.IIa 34

**Misure Penali:** NO

**Corpo:** 20- terreno f. 196 p.IIa 35

**Misure Penali:** NO

**Corpo:** 21- terreno f. 196 p.IIa 40

**Misure Penali:** NO

**Corpo:** 22- terreno f. 196 p.IIa 41

**Misure Penali:** NO

**Corpo:** 23- terreno f. 196 p.IIa 47

**Misure Penali:** NO

**Corpo:** 24- terreno f. 197 p.IIa 39

**Misure Penali:** NO

**Corpo:** 25- terreno f. 197 p.IIa 41

**Misure Penali:** NO

**Corpo:** 26- terreno f. 197 p.IIa 43

**Misure Penali:** NO

**Corpo:** 27- terreno f. 197 p.IIa 44

**Misure Penali:** NO

**Corpo:** 28- terreno f. 197 p.IIa 45

**Misure Penali:** NO

**Corpo:** 29- terreno f. 197 p.IIa 46

**Misure Penali:** NO

**Corpo:** 30- terreno f. 197 p.IIa 47

**Misure Penali:** NO

**Corpo:** 31- terreno f. 197 p.IIa 50

**Misure Penali:** NO

**Corpo:** 32- terreno f. 197 p.IIa 51

**Misure Penali:** NO

**Corpo:** 33- terreno f. 197 p.IIa 52

**Misure Penali:** NO

**Corpo:** 34- terreno f. 197 p.IIa 53

**Misure Penali:** NO

**Corpo:** 35- terreno f. 197 p.IIa 54

**Misure Penali:** NO

**Corpo:** 36- terreno f. 197 p.IIa 55

**Misure Penali:** NO

**Corpo:** 37- terreno f. 197 p.IIa 63

**Misure Penali:** NO

**Corpo:** 38- terreno f. 197 p.IIa 66

**Misure Penali:** NO

**Corpo:** 39- terreno f. 197 p.IIa 68

**Misure Penali:** NO

**Corpo:** 40- terreno f. 197 p.IIa 77

**Misure Penali:** NO

**Corpo:** 41- terreno f. 197 p.IIa 78

**Misure Penali:** NO

**Corpo:** 42- terreno f. 197 p.IIa 79

**Misure Penali:** NO

**Corpo:** 43- terreno f. 197 p.IIa 82

**Misure Penali:** NO

**Corpo:** 44- terreno f. 197 p.IIa 95

**Misure Penali:** NO

**Corpo:** 45- terreno f. 197 p.IIa 97

**Misure Penali:** NO

**Corpo:** 46- terreno f. 197 p.IIa 99

**Misure Penali:** NO

**Corpo:** 47- terreno f. 197 p.IIa 113

**Misure Penali:** NO

**Corpo:** 48- terreno f. 197 p.IIa 114

**Misure Penali:** NO

**Corpo:** 49- terreno f. 197 p.IIa 136

**Misure Penali:** NO

**Corpo:** 50- terreno f. 197 p.IIa 141

**Misure Penali:** NO

**Corpo:** 51- terreno f. 197 p.IIa 143

**Misure Penali:** NO

**Corpo:** 52- terreno f. 197 p.IIa 145

**Misure Penali:** NO

**Corpo:** 53- terreno f. 197 p.IIa 146

**Misure Penali:** NO

**Corpo:** 54- terreno f. 197 p.IIa 135

**Misure Penali:** NO

**Corpo:** 55- terreno f. 197 p.IIa 167

**Misure Penali:** NO

**Corpo:** 56- terreno f. 197 p.IIa 168

**Misure Penali:** NO

**Corpo:** 56A- terreno f. 197 p.IIa 169

**Misure Penali:** NO

**Corpo:** 57- terreno f. 197 p.IIa 170

**Misure Penali:** NO

**Corpo:** 58- terreno f. 197 p.IIa 171

**Misure Penali:** NO

**Corpo:** 59- terreno f. 197 p.IIa 172

**Misure Penali:** NO

**Corpo:** 60- terreno f. 197 p.IIa 182

**Misure Penali:** NO

**Corpo:** 61- terreno f. 197 p.IIa 183

**Misure Penali:** NO

**Corpo:** 62- terreno f. 196 p.IIa 180

**Misure Penali:** NO

**Corpo:** 63- terreno f. 196 p.IIa 182

**Misure Penali:** NO

**Corpo:** 64- terreno f. 197 p.IIa 195

**Misure Penali:** NO

**Corpo:** 65- terreno f. 197 p.IIa 198

**Misure Penali:** NO

**Corpo:** 66- terreno f. 197 p.IIa 200

**Misure Penali:** NO

**Corpo:** 67- terreno f. 197 p.IIa 201

**Misure Penali:** NO

**Corpo:** 68- terreno f. 197 p.IIa 202

**Misure Penali:** NO

## 7. Continuità delle trascrizioni

**Bene:** Strada di Fabbrica - San Vito - Narni (TR) - 05035

**Lotto:** 001 - Località San Vito - Strada di Fabbrica

**Corpo:** 1-A - Magazzini, ricovero animali, rimessa attrezzi, corte al piano terra e cantine al piano seminterrato

**Continuità delle trascrizioni:** SI

**Corpo:** 1-B - Abitazione piano primo

**Continuità delle trascrizioni:** SI

**Corpo:** 2-A - Abitazione piano terra e primo

**Continuità delle trascrizioni:** SI

**Corpo:** 2-B - Abitazione in corso di costruzione piano terra e primo

**Continuità delle trascrizioni:** SI

**Corpo:** 2-C - Laboratorio al piano seminterrato

**Continuità delle trascrizioni:** SI

**Corpo:** 2-D Magazzini al piano seminterrato

**Continuità delle trascrizioni:** SI  
**Corpo:** 3- Abitazione piano terra e primo  
**Continuità delle trascrizioni:** SI  
**Corpo:** 4- Rimessa attrezzi  
**Continuità delle trascrizioni:** SI  
**Corpo:** 5- Rimessa attrezzi  
**Continuità delle trascrizioni:** SI  
**Corpo:** 6- Stalla - rimessa attrezzi  
**Continuità delle trascrizioni:** SI  
**Corpo:** 7- Rimessa mezzi agricoli  
**Continuità delle trascrizioni:** SI  
**Corpo:** 8- Rimessa mezzi agricoli  
**Continuità delle trascrizioni:** SI  
**Corpo:** 9- Ricovero animali  
**Continuità delle trascrizioni:** SI  
**Corpo:** 10- Fabbricato diruto  
**Continuità delle trascrizioni:** SI  
**Corpo:** 11- Forno  
**Continuità delle trascrizioni:** SI  
**Corpo:** 12- Fabbricato diruto  
**Continuità delle trascrizioni:** SI  
**Corpo:** 13- Bascula  
**Continuità delle trascrizioni:** SI  
**Corpo:** 14- terreno f. 196 p.IIa 26  
**Continuità delle trascrizioni:** SI  
**Corpo:** 15- terreno f. 196 p.IIa 27  
**Continuità delle trascrizioni:** SI  
**Corpo:** 16- terreno f. 196 p.IIa 29  
**Continuità delle trascrizioni:** SI  
**Corpo:** 17- terreno f. 196 p.IIa 30  
**Continuità delle trascrizioni:** SI  
**Corpo:** 18- terreno f. 196 p.IIa 33  
**Continuità delle trascrizioni:** SI  
**Corpo:** 19- terreno f. 196 p.IIa 34  
**Continuità delle trascrizioni:** SI  
**Corpo:** 20- terreno f. 196 p.IIa 35  
**Continuità delle trascrizioni:** SI  
**Corpo:** 21- terreno f. 196 p.IIa 40  
**Continuità delle trascrizioni:** SI  
**Corpo:** 22- terreno f. 196 p.IIa 41  
**Continuità delle trascrizioni:** SI  
**Corpo:** 23- terreno f. 196 p.IIa 47  
**Continuità delle trascrizioni:** SI  
**Corpo:** 24- terreno f. 197 p.IIa 39



**Continuità delle trascrizioni:** SI

**Corpo:** 25- terreno f. 197 p.lla 41

**Continuità delle trascrizioni:** SI

**Corpo:** 26- terreno f. 197 p.lla 43

**Continuità delle trascrizioni:** SI

**Corpo:** 27- terreno f. 197 p.lla 44

**Continuità delle trascrizioni:** SI

**Corpo:** 28- terreno f. 197 p.lla 45

**Continuità delle trascrizioni:** SI

**Corpo:** 29- terreno f. 197 p.lla 46

**Continuità delle trascrizioni:** SI

**Corpo:** 30- terreno f. 197 p.lla 47

**Continuità delle trascrizioni:** SI

**Corpo:** 31- terreno f. 197 p.lla 50

**Continuità delle trascrizioni:** SI

**Corpo:** 32- terreno f. 197 p.lla 51

**Continuità delle trascrizioni:** SI

**Corpo:** 33- terreno f. 197 p.lla 52

**Continuità delle trascrizioni:** SI

**Corpo:** 34- terreno f. 197 p.lla 53

**Continuità delle trascrizioni:** SI

**Corpo:** 35- terreno f. 197 p.lla 54

**Continuità delle trascrizioni:** SI

**Corpo:** 36- terreno f. 197 p.lla 55

**Continuità delle trascrizioni:** SI

**Corpo:** 37- terreno f. 197 p.lla 63

**Continuità delle trascrizioni:** SI

**Corpo:** 38- terreno f. 197 p.lla 66

**Continuità delle trascrizioni:** SI

**Corpo:** 39- terreno f. 197 p.lla 68

**Continuità delle trascrizioni:** SI

**Corpo:** 40- terreno f. 197 p.lla 77

**Continuità delle trascrizioni:** SI

**Corpo:** 41- terreno f. 197 p.lla 78

**Continuità delle trascrizioni:** SI

**Corpo:** 42- terreno f. 197 p.lla 79

**Continuità delle trascrizioni:** SI

**Corpo:** 43- terreno f. 197 p.lla 82

**Continuità delle trascrizioni:** SI

**Corpo:** 44- terreno f. 197 p.lla 95

**Continuità delle trascrizioni:** SI

**Corpo:** 45- terreno f. 197 p.lla 97

**Continuità delle trascrizioni:** SI

**Corpo:** 46- terreno f. 197 p.lla 99

**Continuità delle trascrizioni:** SI

**Corpo:** 47- terreno f. 197 p.lla 113

**Continuità delle trascrizioni:** SI

**Corpo:** 48- terreno f. 197 p.lla 114

**Continuità delle trascrizioni:** SI

**Corpo:** 49- terreno f. 197 p.lla 136

**Continuità delle trascrizioni:** SI

**Corpo:** 50- terreno f. 197 p.lla 141

**Continuità delle trascrizioni:** SI

**Corpo:** 51- terreno f. 197 p.lla 143

**Continuità delle trascrizioni:** SI

**Corpo:** 52- terreno f. 197 p.lla 145

**Continuità delle trascrizioni:** SI

**Corpo:** 53- terreno f. 197 p.lla 146

**Continuità delle trascrizioni:** SI

**Corpo:** 54- terreno f. 197 p.lla 135

**Continuità delle trascrizioni:** SI

**Corpo:** 55- terreno f. 197 p.lla 167

**Continuità delle trascrizioni:** SI

**Corpo:** 56- terreno f. 197 p.lla 168

**Continuità delle trascrizioni:** SI

**Corpo:** 56A- terreno f. 197 p.lla 169

**Continuità delle trascrizioni:** SI

**Corpo:** 57- terreno f. 197 p.lla 170

**Continuità delle trascrizioni:** SI

**Corpo:** 58- terreno f. 197 p.lla 171

**Continuità delle trascrizioni:** SI

**Corpo:** 59- terreno f. 197 p.lla 172

**Continuità delle trascrizioni:** SI

**Corpo:** 60- terreno f. 197 p.lla 182

**Continuità delle trascrizioni:** SI

**Corpo:** 61- terreno f. 197 p.lla 183

**Continuità delle trascrizioni:** SI

**Corpo:** 62- terreno f. 196 p.lla 180

**Continuità delle trascrizioni:** SI

**Corpo:** 63- terreno f. 196 p.lla 182

**Continuità delle trascrizioni:** SI

**Corpo:** 64- terreno f. 197 p.lla 195

**Continuità delle trascrizioni:** SI

**Corpo:** 65- terreno f. 197 p.lla 198

**Continuità delle trascrizioni:** SI

**Corpo:** 66- terreno f. 197 p.lla 200

**Continuità delle trascrizioni:** SI

**Corpo:** 67- terreno f. 197 p.lla 201

**Continuità delle trascrizioni:** SI

**Corpo:** 68- terreno f. 197 p.lla 202

**Continuità delle trascrizioni:** SI

## 8. Prezzo

**Bene:** Strada di Fabbrica - San Vito - Narni (TR) - 05035

**Lotto:** 001 - Località San Vito - Strada di Fabbrica

**Prezzo da libero:** € 0,00

**Prezzo da occupato:** € 0,00

Beni in **Narni (TR)**  
Località/Frazione **San Vito**  
Strada di Fabbrica

**Lotto: 001 - Località San Vito - Strada di Fabbrica**

La documentazione ex art. 567 c.p.c. risulta completa? Si

La trascrizione dei titoli di acquisto nel ventennio anteriore al pignoramento risulta completa? Si

**1. IDENTIFICAZIONE DEI BENI IMMOBILI OGGETTO DELLA VENDITA:**

**Identificativo corpo: 1-A - Magazzini, ricovero animali, rimessa attrezzi, corte al piano terra e cantine al piano seminterrato.**

**Fabbricati per attività agricole [D10] sito in Narni (TR) CAP: 05035 frazione: San Vito, Strada di Fabbrica**

**Quota e tipologia del diritto**

**1/1 di OMISSIS - Piena proprietà**

Cod. Fiscale: OMISSIS

Eventuali comproprietari:

Nessuno

**Identificato al catasto Fabbricati:**

Intestazione: foglio 197, particella 208, subalterno 1, indirizzo Strada di Fabbrica, piano Terra, comune Narni, categoria D/10, rendita € € 1.782,00

Conformità catastale:

Sono state riscontrate le seguenti irregolarità: Le irregolarità consistono in una diversa distribuzione all'interno del vano identificato con la lettera E-Ricovero Animali del corpo principale e del locale accessorio B-Rimessa attrezzi.

Regolarizzabili mediante: Variazione catastale Do.C.Fa.

Descrizione delle opere da sanare: Individuazione di un wc ed un ripostiglio

Doc.fa: € 700,00

Oneri Totali: **€ 700,00**

Per quanto sopra NON si dichiara la conformità catastale

**Identificativo corpo: 1-B - Abitazione piano primo.**

**Abitazione di tipo civile [A2] sito in Narni (TR) CAP: 05035 frazione: San Vito, Strada di Fabbrica**

**Quota e tipologia del diritto**

**1/1 di OMISSIS - Piena proprietà**

Cod. Fiscale: OMISSIS

Eventuali comproprietari:

Nessuno

**Identificato al catasto Fabbricati:**

Intestazione: foglio 197, particella 208, subalterno 2, comune Narni, categoria A/2, classe 6, consistenza 12.5 vani, rendita € € 839,24

Conformità catastale:

Sono state riscontrate le seguenti irregolarità: non è indicato il terzo servizio igienico  
Regolarizzabili mediante: Redazione pratica Do.C.Fa.  
Descrizione delle opere da sanare: inserimento in planimetria del terzo servizio igienico  
Do.C.Fa.: € 700,00  
Oneri Totali: **€ 700,00**  
Per quanto sopra NON si dichiara la conformità catastale

**Identificativo corpo: 2-A - Abitazione piano terra e primo.**

**Abitazione di tipo civile [A2] sito in Narni (TR) CAP: 05035 frazione: San Vito, Strada di Fabbrica**

**Quota e tipologia del diritto**

**1/1 di OMISSIS - Piena proprietà**

Cod. Fiscale: OMISSIS

Eventuali comproprietari:

Nessuno

**Identificato al catasto Fabbricati:**

Intestazione: foglio 197, particella 37, comune Narni

Note: L'immobile non risulta censito al Catasto Fabbricati poichè non è ancora stata presentata la planimetria con procedura doc.fa

Conformità catastale:

Sono state riscontrate le seguenti irregolarità: L'immobile non risulta censito al Catasto Fabbricati, pertanto non è possibile stabilire la conformità catastale.

Regolarizzabili mediante: Redazione pratica Do.C.Fa.

Descrizione delle opere da sanare: costituzione nuova U.I.

Do.C.Fa.: € 700,00

Oneri Totali: **€ 700,00**

Per quanto sopra NON si dichiara la conformità catastale

**Identificativo corpo: 2-B - Abitazione in corso di costruzione piano terra e primo.**

**Fabbricato in corso di costruzione [C] sito in Narni (TR) CAP: 05035 frazione: San Vito, Strada di Fabbrica**

**Quota e tipologia del diritto**

**1/1 di OMISSIS - Piena proprietà**

Cod. Fiscale: OMISSIS

Eventuali comproprietari:

Nessuno

**Identificato al catasto Fabbricati:**

Intestazione: foglio 197, particella 37, comune Narni

Note: L'immobile non risulta censito al Catasto Fabbricati poichè non è ancora stata presentata la planimetria con procedura doc.fa

Conformità catastale:

Sono state riscontrate le seguenti irregolarità: L'immobile non risulta censito al Catasto Fabbricati, pertanto non è possibile stabilire la conformità catastale.

Regolarizzabili mediante: Redazione pratica Do.C.Fa.

Descrizione delle opere da sanare: costituzione nuova U.I.

Do.C.Fa.: € 700,00

Oneri Totali: **€ 700,00**

Per quanto sopra NON si dichiara la conformità catastale

**Identificativo corpo: 2-C - Laboratorio al piano seminterrato.**

**Laboratori per arti e mestieri [C3] sito in Narni (TR) CAP: 05035 frazione: San Vito, Strada di Fabbrica**

**Quota e tipologia del diritto**

**1/1 di OMISSIS - Piena proprietà**

Cod. Fiscale: OMISSIS

Eventuali comproprietari:

Nessuno

**Identificato al catasto Fabbricati:**

Intestazione: foglio 197, particella 37, subalterno 3, indirizzo Strada di Fabbrica, piano S1, comune Narni, categoria C/3, classe 2, consistenza 119, superficie 119, rendita € € 325.73

Conformità catastale:

Sono state riscontrate le seguenti irregolarità: Le irregolarità consistono in una chiusura del portico tramite tamponatura con creazione di un ripostiglio

Regolarizzabili mediante: Variazione catastale Do.C.Fa.

Doc.fa: € 700,00

Oneri Totali: € **700,00**

Per quanto sopra NON si dichiara la conformità catastale

**Identificativo corpo: 2-D Magazzini al piano seminterrato.**

**Magazzino [M] sito in Narni (TR) CAP: 05035 frazione: San Vito, Strada di Fabbrica**

**Quota e tipologia del diritto**

**1/1 di OMISSIS - Piena proprietà**

Cod. Fiscale: OMISSIS

Eventuali comproprietari:

Nessuno

**Identificato al catasto Fabbricati:**

Intestazione: foglio 197, particella 37, indirizzo Strada di Fabbrica, piano Seminterrato, comune Narni

Conformità catastale:

Sono state riscontrate le seguenti irregolarità: L'immobile non risulta censito al Catasto Fabbricati, pertanto non è possibile stabilire la conformità catastale.

Regolarizzabili mediante: Variazione catastale Do.C.Fa.

Descrizione delle opere da sanare: Costituzione nuova U.I.

Doc.fa: € 700,00

Oneri Totali: € **700,00**

Per quanto sopra NON si dichiara la conformità catastale

**Identificativo corpo: 3- Abitazione piano terra e primo.**

**Fabbricato rurale [R] sito in Narni (TR) CAP: 05035 frazione: San Vito, Strada di Fabbrica**

**Quota e tipologia del diritto**

**1/1 di OMISSIS - Piena proprietà**

Cod. Fiscale: OMISSIS

Eventuali comproprietari:

Nessuno

**Identificato al catasto Terreni:**

Intestazione: sezione censuaria Narni, foglio 197, particella 38

Conformità catastale:

Sono state riscontrate le seguenti irregolarità: L'immobile non risulta censito al Catasto Fabbri-  
cati, pertanto non è possibile stabilire la conformità catastale. Inoltre è indispensabile ottem-  
perare alla presentazione dell'accatastamento poichè già scaduti i termini per i fabbricati rurali  
Regolarizzabili mediante: Accatastamento per nuova unità immobiliare Do.C.Fa.

Descrizione delle opere da sanare: Costituzione nuova U.I.

Doc.fa: € 1.500,00

Oneri Totali: **€ 1.500,00**

Per quanto sopra NON si dichiara la conformità catastale

**Identificativo corpo: 4- Rimessa attrezzi.**

**Fabbricato rurale [R] sito in Narni (TR) CAP: 05035 frazione: San Vito, Strada di Fabbrica**

**Quota e tipologia del diritto**

**1/1 di OMISSIS - Piena proprietà**

Cod. Fiscale: OMISSIS

Eventuali comproprietari:

Nessuno

**Identificato al catasto Terreni:**

Intestazione: sezione censuaria Narni, foglio 197, particella 203

Conformità catastale:

Sono state riscontrate le seguenti irregolarità: L'immobile non risulta censito al Catasto Fabbri-  
cati, pertanto non è possibile stabilire la conformità catastale. Inoltre è indispensabile ottem-  
perare alla presentazione dell'accatastamento poichè già scaduti i termini per i fabbricati rurali  
Regolarizzabili mediante: Accatastamento per nuova unità immobiliare Do.C.Fa.

Descrizione delle opere da sanare: Costituzione nuova U.I.

Doc.fa: € 1.500,00

Oneri Totali: **€ 1.500,00**

Per quanto sopra NON si dichiara la conformità catastale

**Identificativo corpo: 5- Rimessa attrezzi.**

**Fabbricato rurale [R] sito in Narni (TR) CAP: 05035 frazione: San Vito, Strada di Fabbrica**

**Quota e tipologia del diritto**

**1/1 di OMISSIS - Piena proprietà**

Cod. Fiscale: OMISSIS

Eventuali comproprietari:

Nessuno

**Identificato al catasto Terreni:**

Intestazione: sezione censuaria Narni, foglio 196, particella 181

Conformità catastale:

Sono state riscontrate le seguenti irregolarità: L'immobile non risulta censito al Catasto Fabbri-  
cati, pertanto non è possibile stabilire la conformità catastale. Inoltre è indispensabile ottem-  
perare alla presentazione dell'accatastamento poichè già scaduti i termini per i fabbricati rurali  
Regolarizzabili mediante: Accatastamento per nuova unità immobiliare Do.C.Fa.  
Descrizione delle opere da sanare: Costituzione nuova U.I.  
Doc.fa: € 1.500,00  
Oneri Totali: **€ 1.500,00**  
Per quanto sopra NON si dichiara la conformità catastale

**Identificativo corpo: 6- Stalla - rimessa attrezzi.**

**Fabbricato rurale [R] sito in Narni (TR) CAP: 05035 frazione: San Vito, Strada di Fabbrica**

**Quota e tipologia del diritto**

**1/1 di OMISSIS - Piena proprietà**

Cod. Fiscale: OMISSIS

Eventuali comproprietari:

Nessuno

**Identificato al catasto Terreni:**

Intestazione: sezione censuaria Narni, foglio 196, particella 183

Conformità catastale:

Sono state riscontrate le seguenti irregolarità: L'immobile non risulta censito al Catasto Fabbri-  
cati, pertanto non è possibile stabilire la conformità catastale. Inoltre è indispensabile ottem-  
perare alla presentazione dell'accatastamento poichè già scaduti i termini per i fabbricati rurali  
Regolarizzabili mediante: Accatastamento per nuova unità immobiliare Do.C.Fa.  
Descrizione delle opere da sanare: Costituzione nuova U.I.  
Doc.fa: € 1.500,00  
Oneri Totali: **€ 1.500,00**  
Per quanto sopra NON si dichiara la conformità catastale

**Identificativo corpo: 7- Rimessa mezzi agricoli.**

**Fabbricati per attività agricole [D10] sito in Narni (TR) CAP: 05035 frazione: San Vito, Strada di Fabbrica**

**Quota e tipologia del diritto**

**1/1 di OMISSIS - Piena proprietà**

Cod. Fiscale: OMISSIS

Eventuali comproprietari:

Nessuno

**Identificato al catasto Fabbricati:**

Intestazione: foglio 197, particella 209, indirizzo Strada di Fabbrica, piano Seminterrato, co-  
mune Narni, categoria D/10, rendita € € 352.00

Per quanto sopra si dichiara la conformità catastale

**Identificativo corpo: 8- Rimessa mezzi agricoli.**

**Fabbricati per attività agricole [D10] sito in Narni (TR) CAP: 05035 frazione: San Vito, Strada di Fabbrica**



**Quota e tipologia del diritto**

**1/1 di OMISSIS - Piena proprietà**

Cod. Fiscale: OMISSIS

Eventuali comproprietari:

Nessuno

**Identificato al catasto Fabbricati:**

Intestazione: foglio 197, particella 210, indirizzo Strada di Fabbrica, piano Seminterrato, comune Narni, categoria D/10, rendita € € 316.00

Per quanto sopra si dichiara la conformità catastale

**Identificativo corpo: 9- Ricovero animali.**

**Fabbricato rurale [R] sito in Narni (TR) CAP: 05035 frazione: San Vito, Strada di Fabbrica**

**Quota e tipologia del diritto**

**1/1 di OMISSIS - Piena proprietà**

Cod. Fiscale: OMISSIS

Eventuali comproprietari:

Nessuno

**Identificato al catasto Terreni:**

Intestazione: sezione censuaria Narni, foglio 197, particella 199

Conformità catastale:

Sono state riscontrate le seguenti irregolarità: L'immobile non risulta censito al Catasto Fabbricati, pertanto non è possibile stabilire la conformità catastale. Inoltre è indispensabile ottemperare alla presentazione dell'accatastamento poichè già scaduti i termini per i fabbricati rurali Regularizzabili mediante: Accatastamento per nuova unità immobiliare Do.C.Fa.

Descrizione delle opere da sanare: Costituzione nuova U.I.

Accatastamento: € 1.500,00

Oneri Totali: **€ 1.500,00**

Per quanto sopra NON si dichiara la conformità catastale

**Identificativo corpo: 10- Fabbricato diruto.**

**agricolo sito in Narni (TR) CAP: 05035 frazione: San Vito, Strada di Fabbrica**

**Quota e tipologia del diritto**

**1/1 di OMISSIS - Piena proprietà**

Cod. Fiscale: OMISSIS

Eventuali comproprietari:

Nessuno

**Identificato al catasto Terreni:**

Intestazione: sezione censuaria Narni, foglio 197, particella 48

Conformità catastale:

Sono state riscontrate le seguenti irregolarità: L'immobile non risulta censito al Catasto Fabbricati, pertanto non è possibile stabilire la conformità catastale. Inoltre è indispensabile ottemperare alla presentazione dell'accatastamento poichè già scaduti i termini per i fabbricati rurali Regularizzabili mediante: Accatastamento per nuova unità immobiliare Do.C.Fa.

Descrizione delle opere da sanare: Costituzione nuova U.I.

Accatastamento: € 1.500,00

Oneri Totali: € 1.500,00

Per quanto sopra NON si dichiara la conformità catastale

**Identificativo corpo: 11- Forno.**

**Fabbricato [X] sito in Narni (TR) CAP: 05035 frazione: San Vito, Strada di Fabbrica**

Note: trattasi di fabbricato diruto

**Quota e tipologia del diritto**

**1/1 di OMISSIS - Piena proprietà**

Cod. Fiscale: OMISSIS

Eventuali comproprietari:

Nessuno

**Identificato al catasto Terreni:**

Intestazione: sezione censuaria Narni, foglio 197, particella 49

Conformità catastale:

Sono state riscontrate le seguenti irregolarità: L'immobile non risulta censito al Catasto Fabbricati, pertanto non è possibile stabilire la conformità catastale. Inoltre è indispensabile ottemperare alla presentazione dell'accatastamento poichè già scaduti i termini per i fabbricati rurali Regolarizzabili mediante: Accatastamento per nuova unità immobiliare Do.C.Fa.

Descrizione delle opere da sanare: Costituzione nuova U.I.

Accatastamento: € 750,00

Oneri Totali: € 750,00

Per quanto sopra NON si dichiara la conformità catastale

**Identificativo corpo: 12- Fabbricato diruto.**

**Fabbricato rurale [R] sito in Narni (TR) CAP: 05035 frazione: San Vito, Strada di Fabbrica**

Note: trattasi di fabbricato diruto

**Quota e tipologia del diritto**

**1/1 di OMISSIS - Piena proprietà**

Cod. Fiscale: OMISSIS

Eventuali comproprietari:

Nessuno

**Identificato al catasto Terreni:**

Intestazione: sezione censuaria Narni, foglio 197, particella 67

Conformità catastale:

Sono state riscontrate le seguenti irregolarità: L'immobile non risulta censito al Catasto Fabbricati, pertanto non è possibile stabilire la conformità catastale. Inoltre è indispensabile ottemperare alla presentazione dell'accatastamento poichè già scaduti i termini per i fabbricati rurali Regolarizzabili mediante: Accatastamento per nuova unità immobiliare Do.C.Fa.

Descrizione delle opere da sanare: Costituzione nuova U.I.

Accatastamento: € 2.500,00

Oneri Totali: € 2.500,00

Per quanto sopra NON si dichiara la conformità catastale

**Identificativo corpo: 13- Bascula.**

agricolo sito in Narni (TR) CAP: 05035 frazione: San Vito, Strada di Fabbrica

**Quota e tipologia del diritto**

**1/1 di OMISSIS - Piena proprietà**

Cod. Fiscale: OMISSIS

Eventuali comproprietari:

Nessuno

**Identificato al catasto Terreni:**

Intestazione: sezione censuaria Narni, foglio 197, particella 135

Conformità catastale:

Sono state riscontrate le seguenti irregolarità: L'immobile non risulta censito al Catasto Fabbricati, pertanto non è possibile stabilire la conformità catastale. Inoltre è indispensabile ottemperare alla presentazione dell'accatastamento poichè già scaduti i termini per i fabbricati rurali Regolarizzabili mediante: Accatastamento per nuova unità immobiliare Do.C.Fa.

Descrizione delle opere da sanare: Costituzione nuova U.I.

Accatastamento: € 2.500,00

Oneri Totali: **€ 2.500,00**

Per quanto sopra NON si dichiara la conformità catastale

**Identificativo corpo: 14- terreno f. 196 p.lla 26.**

agricolo sito in Narni (TR) CAP: 05035 frazione: San Vito, Strada di Fabbrica

**Quota e tipologia del diritto**

**1/1 di OMISSIS - Piena proprietà**

Cod. Fiscale: OMISSIS

Eventuali comproprietari:

Nessuno

**Identificato al catasto Terreni:**

Intestazione: sezione censuaria Narni, foglio 196, particella 26, qualità seminativo, classe 4, superficie catastale 13.880, reddito dominicale: € 39.43, reddito agrario: € 32.26

Per quanto sopra si dichiara la conformità catastale

**Identificativo corpo: 15- terreno f. 196 p.lla 27.**

agricolo sito in Narni (TR) CAP: 05035 frazione: San Vito, Strada di Fabbrica

**Quota e tipologia del diritto**

**1/1 di OMISSIS - Piena proprietà**

Cod. Fiscale: OMISSIS

Eventuali comproprietari:

Nessuno

**Identificato al catasto Terreni:**

Intestazione: sezione censuaria Narni, foglio 196, particella 27, qualità pacolo, classe 1, superficie catastale 1770, reddito dominicale: € 2.29, reddito agrario: € 0.91

Per quanto sopra si dichiara la conformità catastale

**Identificativo corpo: 16- terreno f. 196 p.lla 29.**

**agricolo sito in Narni (TR) CAP: 05035 frazione: San Vito, Strada di Fabbrica**

**Quota e tipologia del diritto**

**1/1 di OMISSIS - Piena proprietà**

Cod. Fiscale: OMISSIS

Eventuali comproprietari:

Nessuno

**Identificato al catasto Terreni:**

Intestazione: sezione censuaria Narni, foglio 196, particella 29, qualità seminativo, classe 5, superficie catastale 53880, reddito dominicale: € 125.22, reddito agrario: € 97.39

Per quanto sopra si dichiara la conformità catastale

**Identificativo corpo: 17- terreno f. 196 p.lla 30.**

**agricolo sito in Narni (TR) CAP: 05035 frazione: San Vito, Strada di Fabbrica**

**Quota e tipologia del diritto**

**1/1 di OMISSIS - Piena proprietà**

Cod. Fiscale: OMISSIS

Eventuali comproprietari:

Nessuno

**Identificato al catasto Terreni:**

Intestazione: sezione censuaria Narni, foglio 196, particella 30, qualità seminativo, classe 4, superficie catastale 51190, reddito dominicale: € 145.41, reddito agrario: € 118.97

Per quanto sopra si dichiara la conformità catastale

**Identificativo corpo: 18- terreno f. 196 p.lla 33.**

**sito in Narni (TR) CAP: 05035 frazione: San Vito, Strada di Fabbrica**

Note: terreno della superficie complessiva di 26150 mq di cui 23060 mq edificabili con destinazione d'uso D1 per strutture extra alberghiere e agricola per la restante superficie con destinazione d'uso E2 per mq 3090.

**Quota e tipologia del diritto**

**1/1 di OMISSIS - Piena proprietà**

Cod. Fiscale: OMISSIS

Eventuali comproprietari:

Nessuno

**Identificato al catasto Terreni:**

Intestazione: sezione censuaria Narni, foglio 196, particella 33, qualità seminativo arborato, classe 4, superficie catastale 26150, reddito dominicale: € 81.03, reddito agrario: € 81.03

Per quanto sopra si dichiara la conformità catastale

**Identificativo corpo: 19- terreno f. 196 p.lla 34.**

**sito in Narni (TR) CAP: 05035 frazione: San Vito, Strada di Fabbrica**

Note: terreno della superficie complessiva di 37850 mq di cui 34915 mq con destinazione urbanistica agricola e coltura bosco; 2655 mq con destinazione urbanistica agricola e coltura a seminativo mentre per la restante superficie di mq 280 con destinazione d'uso D1 edificabile

**Quota e tipologia del diritto**

**1/1 di OMISSIS - Piena proprietà**

Cod. Fiscale: OMISSIS

Eventuali comproprietari:

Nessuno

**Identificato al catasto Terreni:**

Intestazione: sezione censuaria Narni, foglio 196, particella 34, qualità AA seminativo AB bosco misto, classe AA 5 AB 2, superficie catastale AA 2935 AB 34915, reddito dominicale: € AA 6.82 AB 45.08, reddito agrario: € AA 5.31 AB 7.21

Per quanto sopra si dichiara la conformità catastale

**Identificativo corpo: 20- terreno f. 196 p.la 35.**

**agricolo sito in Narni (TR) CAP: 05035 frazione: San Vito, Strada di Fabbrica**

**Quota e tipologia del diritto**

**1/1 di OMISSIS - Piena proprietà**

Cod. Fiscale: OMISSIS

Eventuali comproprietari:

Nessuno

**Identificato al catasto Terreni:**

Intestazione: sezione censuaria Narni, foglio 196, particella 35, qualità pascolo arborato, classe u, superficie catastale 4980, reddito dominicale: € 7.72, reddito agrario: € 3.86

Per quanto sopra si dichiara la conformità catastale

**Identificativo corpo: 21- terreno f. 196 p.la 40.**

**sito in Narni (TR) CAP: 05035 frazione: San Vito, Strada di Fabbrica**

Note: terreno della superficie complessiva di 9390 mq di cui 2480 mq con destinazione urbanistica agricola e coltura seminativo; 6910 mq con destinazione urbanistica D1 edificabile e coltura seminativo.

**Quota e tipologia del diritto**

**1/1 di OMISSIS - Piena proprietà**

Cod. Fiscale: OMISSIS

Eventuali comproprietari:

Nessuno

**Identificato al catasto Terreni:**

Intestazione: sezione censuaria Narni, foglio 196, particella 40, qualità seminativo, classe 5, superficie catastale 9390, reddito dominicale: € 21.82, reddito agrario: € 16.97

Per quanto sopra si dichiara la conformità catastale

**Identificativo corpo: 22- terreno f. 196 p.lla 41.**

**sito in Narni (TR) CAP: 05035 frazione: San Vito, Strada di Fabbrica**

Note: terreno della superficie complessiva di 10200 mq di cui 1550 mq con destinazione urbanistica agricola E2 e coltura seminativo; 8650 mq con destinazione urbanistica D1 edificabile e coltura seminativo.

**Quota e tipologia del diritto**

**1/1 di OMISSIS - Piena proprietà**

Cod. Fiscale: OMISSIS

Eventuali comproprietari:

Nessuno

**Identificato al catasto Terreni:**

Intestazione: sezione censuaria Narni, foglio 196, particella 41, qualità seminativo, classe 4, superficie catastale 10200, reddito dominicale: € 28.97, reddito agrario: € 23.71

Per quanto sopra si dichiara la conformità catastale

**Identificativo corpo: 23- terreno f. 196 p.lla 47.**

**agricolo sito in Narni (TR) CAP: 05035 frazione: San Vito, Strada di Fabbrica**

**Quota e tipologia del diritto**

**1/1 di OMISSIS - Piena proprietà**

Cod. Fiscale: OMISSIS

Eventuali comproprietari:

Nessuno

**Identificato al catasto Terreni:**

Intestazione: sezione censuaria Narni, foglio 196, particella 47, qualità A bosco ceduo B seminativo, classe A 2 B 4, superficie catastale A 135900 B 60000, reddito dominicale: € A 133.35 B 170.43, reddito agrario: € A 42.11 B 139.44

Per quanto sopra si dichiara la conformità catastale

**Identificativo corpo: 24- terreno f. 197 p.lla 39.**

**sito in Narni (TR) CAP: 05035 frazione: San Vito, Strada di Fabbrica**

Note: terreno della superficie complessiva di 410 mq di cui 60 mq con destinazione urbanistica agricola E2 e coltura seminativo; 350 mq con destinazione urbanistica D1 edificabile e coltura seminativo.

**Quota e tipologia del diritto**

**1/1 di OMISSIS - Piena proprietà**

Cod. Fiscale: OMISSIS

Eventuali comproprietari:

Nessuno

**Identificato al catasto Terreni:**

Intestazione: sezione censuaria Narni, foglio 197, particella 39, qualità seminativo, classe 2, superficie catastale 410, reddito dominicale: € 2.22, reddito agrario: € 1.91

Per quanto sopra si dichiara la conformità catastale

**Identificativo corpo: 25- terreno f. 197 p.lla 41.**

**sito in Narni (TR) CAP: 05035 frazione: San Vito, Strada di Fabbrica**

Note: terreno della superficie complessiva di 9250 mq di cui 2670 mq con destinazione urbanistica agricola E2 e coltura seminativo; 6580 mq con destinazione urbanistica D1 edificabile e coltura seminativo.

**Quota e tipologia del diritto**

**1/1 di OMISSIS - Piena proprietà**

Cod. Fiscale: OMISSIS

Eventuali comproprietari:

Nessuno

**Identificato al catasto Terreni:**

Intestazione: sezione censuaria Narni, foglio 197, particella 41, qualità seminativo, classe 2, superficie catastale 9250, reddito dominicale: € 50.16, reddito agrario: € 43.00

Per quanto sopra si dichiara la conformità catastale

**Identificativo corpo: 26- terreno f. 197 p.lla 43.**

**sito in Narni (TR) CAP: 05035 frazione: San Vito, Strada di Fabbrica**

Note: terreno della superficie complessiva di 1400 mq interamente a destinazione urbanistica D1 edificabile e coltura seminativo.

**Quota e tipologia del diritto**

**1/1 di OMISSIS - Piena proprietà**

Cod. Fiscale: OMISSIS

Eventuali comproprietari:

Nessuno

**Identificato al catasto Terreni:**

Intestazione: sezione censuaria Narni, foglio 197, particella 43, qualità AA seminativo AB seminativo arborato, classe AA 2 AB 3, superficie catastale AA 1200 AB 200, reddito dominicale: € AA 6.51 AB 0.72, reddito agrario: € AA 5.58 AB 0.72

Per quanto sopra si dichiara la conformità catastale

**Identificativo corpo: 27- terreno f. 197 p.lla 44.**

**sito in Narni (TR) CAP: 05035 frazione: San Vito, Strada di Fabbrica**

Note: terreno della superficie complessiva di 3260 mq di cui 140 mq con destinazione urbanistica agricola E2 e coltura seminativo; 3120 mq con destinazione urbanistica D1 edificabile e coltura seminativo.

**Quota e tipologia del diritto**

**1/1 di OMISSIS - Piena proprietà**

Cod. Fiscale: OMISSIS

Eventuali comproprietari:

Nessuno

**Identificato al catasto Terreni:**

Intestazione: sezione censuaria Narni, foglio 197, particella 44, qualità seminativo, classe 4, superficie catastale 3260, reddito dominicale: € 9.26, reddito agrario: € 7.58

Per quanto sopra si dichiara la conformità catastale

**Identificativo corpo: 28- terreno f. 197 p.lla 45.**

**sito in Narni (TR) CAP: 05035 frazione: San Vito, Strada di Fabbrica**

Note: terreno della superficie complessiva di 1610 mq interamente destinata a D1 edificabile extralberghiero e coltura seminativo. Ai fini del calcolo della superficie edificabile però devono essere necessariamente sottratti a codesta superficie mq 550 che sono effettivamente area boschiva. Pertanto ai fini della stima risultano essere edificabili mq 1060.

**Quota e tipologia del diritto**

**1/1 di OMISSIS - Piena proprietà**

Cod. Fiscale: OMISSIS

Eventuali comproprietari:

Nessuno

**Identificato al catasto Terreni:**

Intestazione: sezione censuaria Narni, foglio 197, particella 45, qualità seminativo, classe 4, superficie catastale 1610, reddito dominicale: € 4.57, reddito agrario: € 3.74

Per quanto sopra si dichiara la conformità catastale

**Identificativo corpo: 29- terreno f. 197 p.lla 46.**

**sito in Narni (TR) CAP: 05035 frazione: San Vito, Strada di Fabbrica**

Note: terreno della superficie complessiva di 13480 mq di cui 9830 mq con destinazione urbanistica agricola E2 e coltura seminativo; 3650 mq con destinazione urbanistica D1 edificabile e coltura seminativo.

**Quota e tipologia del diritto**

**1/1 di OMISSIS - Piena proprietà**

Cod. Fiscale: OMISSIS

Eventuali comproprietari:

Nessuno

**Identificato al catasto Terreni:**

Intestazione: sezione censuaria Narni, foglio 197, particella 46, qualità seminativo, classe 4, superficie catastale 13480, reddito dominicale: € 38.29, reddito agrario: € 31.33

Per quanto sopra si dichiara la conformità catastale

**Identificativo corpo: 30- terreno f. 197 p.lla 47.**

**agricolo sito in Narni (TR) CAP: 05035 frazione: San Vito, Strada di Fabbrica**

**Quota e tipologia del diritto**

**1/1 di OMISSIS - Piena proprietà**



Cod. Fiscale: OMISSIS

Eventuali comproprietari:

Nessuno

**Identificato al catasto Terreni:**

Intestazione: sezione censuaria Narni, foglio 197, particella 47, qualità pascolo arborato, classe u, superficie catastale 110, reddito dominicale: € 0.17, reddito agrario: € 0.09

Per quanto sopra si dichiara la conformità catastale

**Identificativo corpo: 31- terreno f. 197 p.lla 50.**

**agricolo sito in Narni (TR) CAP: 05035 frazione: San Vito, Strada di Fabbrica**

**Quota e tipologia del diritto**

**1/1 di OMISSIS - Piena proprietà**

Cod. Fiscale: OMISSIS

Eventuali comproprietari:

Nessuno

**Identificato al catasto Terreni:**

Intestazione: sezione censuaria Narni, foglio 197, particella 50, qualità AA pascolo AB frutteto, classe AA 2 AB --, superficie catastale AA 3607 AB 333, reddito dominicale: € AA 3.17 AB 3.78, reddito agrario: € AA 1.12 AB 2.58

Per quanto sopra si dichiara la conformità catastale

**Identificativo corpo: 32- terreno f. 197 p.lla 51.**

**agricolo sito in Narni (TR) CAP: 05035 frazione: San Vito, Strada di Fabbrica**

**Quota e tipologia del diritto**

**1/1 di OMISSIS - Piena proprietà**

Cod. Fiscale: OMISSIS

Eventuali comproprietari:

Nessuno

**Identificato al catasto Terreni:**

Intestazione: sezione censuaria Narni, foglio 197, particella 51, qualità pascolo, classe 2, superficie catastale 730, reddito dominicale: € 0.64, reddito agrario: € 0.23

Per quanto sopra si dichiara la conformità catastale

**Identificativo corpo: 33- terreno f. 197 p.lla 52.**

**agricolo sito in Narni (TR) CAP: 05035 frazione: San Vito, Strada di Fabbrica**

**Quota e tipologia del diritto**

**1/1 di OMISSIS - Piena proprietà**

Cod. Fiscale: OMISSIS

Eventuali comproprietari:

Nessuno

**Identificato al catasto Terreni:**

Intestazione: sezione censuaria Narni, foglio 197, particella 52, qualità frutteto, classe u, superficie catastale 3410, reddito dominicale: € 38.74, reddito agrario: € 26.42  
Per quanto sopra si dichiara la conformità catastale

**Identificativo corpo: 34- terreno f. 197 p.lla 53.**

**agricolo sito in Narni (TR) CAP: 05035 frazione: San Vito, Strada di Fabbrica**

**Quota e tipologia del diritto**

**1/1 di OMISSIS - Piena proprietà**

Cod. Fiscale: OMISSIS

Eventuali comproprietari:

Nessuno

**Identificato al catasto Terreni:**

Intestazione: sezione censuaria Narni, foglio 197, particella 53, qualità seminativo irriguo, classe 2, superficie catastale 1300, reddito dominicale: € 11.41, reddito agrario: € 6.71  
Per quanto sopra si dichiara la conformità catastale

**Identificativo corpo: 35- terreno f. 197 p.lla 54.**

**agricolo sito in Narni (TR) CAP: 05035 frazione: San Vito, Strada di Fabbrica**

**Quota e tipologia del diritto**

**1/1 di OMISSIS - Piena proprietà**

Cod. Fiscale: OMISSIS

Eventuali comproprietari:

Nessuno

**Identificato al catasto Terreni:**

Intestazione: sezione censuaria Narni, foglio 197, particella 54, qualità seminativo irriguo, classe 2, superficie catastale 17840, reddito dominicale: € 156.63, reddito agrario: € 92.14  
Per quanto sopra si dichiara la conformità catastale

**Identificativo corpo: 36- terreno f. 197 p.lla 55.**

**agricolo sito in Narni (TR) CAP: 05035 frazione: San Vito, Strada di Fabbrica**

**Quota e tipologia del diritto**

**1/1 di OMISSIS - Piena proprietà**

Cod. Fiscale: OMISSIS

Eventuali comproprietari:

Nessuno

**Identificato al catasto Terreni:**

Intestazione: sezione censuaria Narni, foglio 197, particella 55, qualità seminativo irriguo, classe 2, superficie catastale 20170, reddito dominicale: € 177.09, reddito agrario: € 104.17  
Per quanto sopra si dichiara la conformità catastale

**Identificativo corpo: 37- terreno f. 197 p.lla 63.**

sito in Narni (TR) CAP: 05035 frazione: San Vito, Strada di Fabbrica

**Quota e tipologia del diritto**

**1/1 di OMISSIS - Piena proprietà**

Cod. Fiscale: OMISSIS

Eventuali comproprietari:

Nessuno

**Identificato al catasto Terreni:**

Intestazione: sezione censuaria Narni, foglio 196, particella 63, qualità seminativo, classe 2, superficie catastale 860, reddito dominicale: € 4.66, reddito agrario: € 4.00

Per quanto sopra si dichiara la conformità catastale

**Identificativo corpo: 38- terreno f. 197 p.lla 66.**

agricolo sito in Narni (TR) CAP: 05035 frazione: San Vito, Strada di Fabbrica

**Quota e tipologia del diritto**

**1/1 di OMISSIS - Piena proprietà**

Cod. Fiscale: OMISSIS

Eventuali comproprietari:

Nessuno

**Identificato al catasto Terreni:**

Intestazione: sezione censuaria Narni, foglio 197, particella 66, qualità AA pascolo AB seminativo, classe AA 2 AB 2, superficie catastale AA 6020 AB 300, reddito dominicale: € AA 5.29 AB 1.63, reddito agrario: € AA 1.87 AB 1.39

Per quanto sopra si dichiara la conformità catastale

**Identificativo corpo: 39- terreno f. 197 p.lla 68.**

agricolo sito in Narni (TR) CAP: 05035 frazione: San Vito, Strada di Fabbrica

**Quota e tipologia del diritto**

**1/1 di OMISSIS - Piena proprietà**

Cod. Fiscale: OMISSIS

Eventuali comproprietari:

Nessuno

**Identificato al catasto Terreni:**

Intestazione: sezione censuaria Narni, foglio 197, particella 68, qualità seminativo irriguo, classe 2, superficie catastale 58520, reddito dominicale: € 513.79, reddito agrario: € 302.23

Per quanto sopra si dichiara la conformità catastale

**Identificativo corpo: 40- terreno f. 197 p.lla 77.**

agricolo sito in Narni (TR) CAP: 05035 frazione: San Vito, Strada di Fabbrica

**Quota e tipologia del diritto**

**1/1 di OMISSIS - Piena proprietà**

Cod. Fiscale: OMISSIS

Eventuali comproprietari:

Nessuno

**Identificato al catasto Terreni:**

Intestazione: sezione censuaria Narni, foglio 197, particella 77, qualità seminativo irriguo, classe 2, superficie catastale 12800, reddito dominicale: € 112.38, reddito agrario: € 66.11  
Per quanto sopra si dichiara la conformità catastale

**Identificativo corpo: 41- terreno f. 197 p.lla 78.**

**agricolo sito in Narni (TR) CAP: 05035 frazione: San Vito, Strada di Fabbrica**

**Quota e tipologia del diritto**

**1/1 di OMISSIS - Piena proprietà**

Cod. Fiscale: OMISSIS

Eventuali comproprietari:

Nessuno

**Identificato al catasto Terreni:**

Intestazione: sezione censuaria Narni, foglio 197, particella 78, qualità seminativo irriguo, classe 2, superficie catastale 2710, reddito dominicale: € 23.79, reddito agrario: € 14.00  
Per quanto sopra si dichiara la conformità catastale

**Identificativo corpo: 42- terreno f. 197 p.lla 79.**

**sito in Narni (TR) CAP: 05035 frazione: San Vito, Strada di Fabbrica**

**Quota e tipologia del diritto**

**1/1 di OMISSIS - Piena proprietà**

Cod. Fiscale: OMISSIS

Eventuali comproprietari:

Nessuno

**Identificato al catasto Terreni:**

Intestazione: sezione censuaria Narni, foglio 197, particella 79, qualità seminativo arborato, classe 4, superficie catastale 3720, reddito dominicale: € 11.53, reddito agrario: € 11.53  
Per quanto sopra si dichiara la conformità catastale

**Identificativo corpo: 43- terreno f. 197 p.lla 82.**

**agricolo sito in Narni (TR) CAP: 05035 frazione: San Vito, Strada di Fabbrica**

**Quota e tipologia del diritto**

**1/1 di OMISSIS - Piena proprietà**

Cod. Fiscale: OMISSIS

Eventuali comproprietari:

Nessuno

**Identificato al catasto Terreni:**

Intestazione: sezione censuaria Narni, foglio 197, particella 82, qualità seminativo irriguo, classe 2, superficie catastale 85260, reddito dominicale: € 748.56, reddito agrario: € 440.33  
Per quanto sopra si dichiara la conformità catastale

**Identificativo corpo: 44- terreno f. 197 p.lla 95.**

**agricolo sito in Narni (TR) CAP: 05035 frazione: San Vito, Strada di Fabbrica**

**Quota e tipologia del diritto**

**1/1 di OMISSIS - Piena proprietà**

Cod. Fiscale: OMISSIS

Eventuali comproprietari:

Nessuno

**Identificato al catasto Terreni:**

Intestazione: sezione censuaria Narni, foglio 197, particella 95, qualità AA uliveto AB pascolo arborato, classe AA 2 AB 2, superficie catastale AA 1800 AB 520, reddito dominicale: € AA 8.83 AB 0.81, reddito agrario: € AA 4.65 AB 0.40  
Per quanto sopra si dichiara la conformità catastale

**Identificativo corpo: 45- terreno f. 197 p.lla 97.**

**agricolo sito in Narni (TR) CAP: 05035 frazione: San Vito, Strada di Fabbrica**

**Quota e tipologia del diritto**

**1/1 di OMISSIS - Piena proprietà**

Cod. Fiscale: OMISSIS

Eventuali comproprietari:

Nessuno

**Identificato al catasto Terreni:**

Intestazione: sezione censuaria Narni, foglio 197, particella 97, qualità seminativo irriguo, classe 2, superficie catastale 35410, reddito dominicale: € 310.89, reddito agrario: € 182.88  
Per quanto sopra si dichiara la conformità catastale

**Identificativo corpo: 46- terreno f. 197 p.lla 99.**

**agricolo sito in Narni (TR) CAP: 05035 frazione: San Vito, Strada di Fabbrica**

**Quota e tipologia del diritto**

**1/1 di OMISSIS - Piena proprietà**

Cod. Fiscale: OMISSIS

Eventuali comproprietari:

Nessuno

**Identificato al catasto Terreni:**

Intestazione: sezione censuaria Narni, foglio 197, particella 99, qualità seminativo irriguo, classe 2, superficie catastale 3480, reddito dominicale: € 30.55, reddito agrario: € 17.97  
Per quanto sopra si dichiara la conformità catastale

**Identificativo corpo: 47- terreno f. 197 p.lla 113.**

**agricolo sito in Narni (TR) CAP: 05035 frazione: San Vito, Strada di Fabbrica**

**Quota e tipologia del diritto**

**1/1 di OMISSIS - Piena proprietà**

Cod. Fiscale: OMISSIS

Eventuali comproprietari:

Nessuno

**Identificato al catasto Terreni:**

Intestazione: sezione censuaria Narni, foglio 197, particella 113, qualità uliveto, classe 3, superficie catastale 220, reddito dominicale: € 0.68, reddito agrario: € 0.34

Per quanto sopra si dichiara la conformità catastale

**Identificativo corpo: 48- terreno f. 197 p.lla 114.**

**sito in Narni (TR) CAP: 05035 frazione: San Vito, Strada di Fabbrica**

Note: terreno della superficie complessiva di 1590 mq di cui 170 mq con destinazione urbanistica agricola E2 e coltura seminativo; 1420 mq con destinazione urbanistica D1 edificabile e coltura seminativo.

**Quota e tipologia del diritto**

**1/1 di OMISSIS - Piena proprietà**

Cod. Fiscale: OMISSIS

Eventuali comproprietari:

Nessuno

**Identificato al catasto Terreni:**

Intestazione: sezione censuaria Narni, foglio 197, particella 114, qualità seminativo arborato, classe 3, superficie catastale 1590, reddito dominicale: € 5.75, reddito agrario: € 5.75

Per quanto sopra si dichiara la conformità catastale

**Identificativo corpo: 49- terreno f. 197 p.lla 136.**

**agricolo sito in Narni (TR) CAP: 05035 frazione: San Vito, Strada di Fabbrica**

**Quota e tipologia del diritto**

**1/1 di OMISSIS - Piena proprietà**

Cod. Fiscale: OMISSIS

Eventuali comproprietari:

Nessuno

**Identificato al catasto Terreni:**

Intestazione: sezione censuaria Narni, foglio 197, particella 136, qualità seminativo, classe 4, superficie catastale 540, reddito dominicale: € 1.53, reddito agrario: € 1.25

Per quanto sopra si dichiara la conformità catastale

**Identificativo corpo: 50- terreno f. 197 p.lla 141.**

**agricolo sito in Narni (TR) CAP: 05035 frazione: San Vito, Strada di Fabbrica**

**Quota e tipologia del diritto**

**1/1 di OMISSIS - Piena proprietà**

Cod. Fiscale: OMISSIS

Eventuali comproprietari:

Nessuno

**Identificato al catasto Terreni:**

Intestazione: sezione censuaria Narni, foglio 197, particella 141, qualità AA uliveto AB pascolo, classe AA 2 AB 2, superficie catastale AA 800 AB 2054, reddito dominicale: € AA 3.93 AB 1.80, reddito agrario: € AA 2.07 AB 0.64

Per quanto sopra si dichiara la conformità catastale

**Identificativo corpo: 51- terreno f. 197 p.lla 143.**

**agricolo sito in Narni (TR) CAP: 05035 frazione: San Vito, Strada di Fabbrica**

**Quota e tipologia del diritto**

**1/1 di OMISSIS - Piena proprietà**

Cod. Fiscale: OMISSIS

Eventuali comproprietari:

Nessuno

**Identificato al catasto Terreni:**

Intestazione: sezione censuaria Narni, foglio 197, particella 143, qualità uliveto, classe 3, superficie catastale 20, reddito dominicale: € 0.06, reddito agrario: € 0.03

Per quanto sopra si dichiara la conformità catastale

**Identificativo corpo: 52- terreno f. 197 p.lla 145.**

**agricolo sito in Narni (TR) CAP: 05035 frazione: San Vito, Strada di Fabbrica**

**Quota e tipologia del diritto**

**1/1 di OMISSIS - Piena proprietà**

Cod. Fiscale: OMISSIS

Eventuali comproprietari:

Nessuno

**Identificato al catasto Terreni:**

Intestazione: sezione censuaria Narni, foglio 197, particella 145, qualità uliveto, classe 2, superficie catastale 980, reddito dominicale: € 4.81, reddito agrario: € 2.53

Per quanto sopra si dichiara la conformità catastale

**Identificativo corpo: 53- terreno f. 197 p.lla 146.**

**agricolo sito in Narni (TR) CAP: 05035 frazione: San Vito, Strada di Fabbrica**

**Quota e tipologia del diritto**

**1/1 di OMISSIS - Piena proprietà**

Cod. Fiscale: OMISSIS

Eventuali comproprietari:

Nessuno

**Identificato al catasto Terreni:**

Intestazione: sezione censuaria Narni, foglio 197, particella 146, qualità area rurale, superficie catastale 11

Note: BONIFICA DEI FABBRICATI EX RURALI NON PUBBLICATI. (N. 6667.1/2009).

Per quanto sopra si dichiara la conformità catastale

**Identificativo corpo: 54- terreno f. 197 p.lla 135.**

**agricolo sito in Narni (TR) CAP: 05035 frazione: San Vito, Strada di Fabbrica**

**Quota e tipologia del diritto**

**1/1 di OMISSIS - Piena proprietà**

Cod. Fiscale: OMISSIS

Eventuali comproprietari:

Nessuno

**Identificato al catasto Terreni:**

Intestazione: sezione censuaria Narni, foglio 197, particella 135, qualità seminativo, classe 4, superficie catastale 7910, reddito dominicale: € 22.47, reddito agrario: € 18.38

Per quanto sopra si dichiara la conformità catastale

**Identificativo corpo: 55- terreno f. 197 p.lla 167.**

**agricolo sito in Narni (TR) CAP: 05035 frazione: San Vito, Strada di Fabbrica**

Note: terreno della superficie complessiva di 52290 mq di cui 43818 mq con destinazione urbanistica agricola E2 e coltura seminativo; mq 1365 destinazione urbanistica E2 e coltura pascolo arborato; mq 7107 E2 coltura vigneto e 160 mq con destinazione urbanistica D1 edificabile e coltura seminativo.

**Quota e tipologia del diritto**

**1/1 di OMISSIS - Piena proprietà**

Cod. Fiscale: OMISSIS

Eventuali comproprietari:

Nessuno

**Identificato al catasto Terreni:**

Intestazione: sezione censuaria Narni, foglio 197, particella 167, qualità AA seminativo AB uliveto AC vigneto AD pascolo arborato, classe AA 2 AB 3 AC 3 AD --, superficie catastale AA 39376 AB 4442 AC 7107 AD 1365, reddito dominicale: € AA 213.53 AB 13.76 AC 42.21 AD 2.11, reddito agrario: € AA 183.02 AB 6.88 AC 36.70 AD 1.06

Per quanto sopra si dichiara la conformità catastale

**Identificativo corpo: 56- terreno f. 197 p.lla 168.**

**agricolo sito in Narni (TR) CAP: 05035 frazione: San Vito, Strada di Fabbrica**

**Quota e tipologia del diritto**

**1/1 di OMISSIS - Piena proprietà**



Cod. Fiscale: OMISSIS

Eventuali comproprietari:

Nessuno

**Identificato al catasto Terreni:**

Intestazione: sezione censuaria Narni, foglio 197, particella 168, qualità uliveto, classe 3, superficie catastale 16200, reddito dominicale: € 50.20, reddito agrario: € 25.10

Per quanto sopra si dichiara la conformità catastale

**Identificativo corpo: 56A- terreno f. 197 p.la 169.**

**agricolo sito in Narni (TR) CAP: 05035 frazione: San Vito, Strada di Fabbrica**

**Quota e tipologia del diritto**

**1/1 di OMISSIS - Piena proprietà**

Cod. Fiscale: OMISSIS

Eventuali comproprietari:

Nessuno

**Identificato al catasto Terreni:**

Intestazione: sezione censuaria Narni, foglio 197, particella 169, qualità uliveto, classe 3, superficie catastale 5120, reddito dominicale: € 15.87, reddito agrario: € 7.93

Per quanto sopra si dichiara la conformità catastale

**Identificativo corpo: 57- terreno f. 197 p.la 170.**

**agricolo sito in Narni (TR) CAP: 05035 frazione: San Vito, Strada di Fabbrica**

**Quota e tipologia del diritto**

**1/1 di OMISSIS - Piena proprietà**

Cod. Fiscale: OMISSIS

Eventuali comproprietari:

Nessuno

**Identificato al catasto Terreni:**

Intestazione: sezione censuaria Narni, foglio 197, particella 170, qualità uliveto, classe 3, superficie catastale 4600, reddito dominicale: € 14.25, reddito agrario: € 7.13

Per quanto sopra si dichiara la conformità catastale

**Identificativo corpo: 58- terreno f. 197 p.la 171.**

**agricolo sito in Narni (TR) CAP: 05035 frazione: San Vito, Strada di Fabbrica**

Note: terreno della superficie complessiva di 23635 mq di cui 22605 mq con destinazione urbanistica agricola E2 e coltura uliveto e vigneto e 1030 mq con destinazione urbanistica D1 edificabile e coltura seminativo.

**Quota e tipologia del diritto**

**1/1 di OMISSIS - Piena proprietà**

Cod. Fiscale: OMISSIS

Eventuali comproprietari:

Nessuno

**Identificato al catasto Terreni:**

Intestazione: sezione censuaria Narni, foglio 197, particella 171, qualità uliveto, classe 3, superficie catastale 23635, reddito dominicale: € 73.24, reddito agrario: € 36.62

Per quanto sopra si dichiara la conformità catastale

**Identificativo corpo: 59- terreno f. 197 p.lla 172.**

**agricolo sito in Narni (TR) CAP: 05035 frazione: San Vito, Strada di Fabbrica**

**Quota e tipologia del diritto**

**1/1 di OMISSIS - Piena proprietà**

Cod. Fiscale: OMISSIS

Eventuali comproprietari:

Nessuno

**Identificato al catasto Terreni:**

Intestazione: sezione censuaria Narni, foglio 197, particella 172, qualità uliveto, classe 3, superficie catastale 14200, reddito dominicale: € 44,00, reddito agrario: € 22,00

Per quanto sopra si dichiara la conformità catastale

**Identificativo corpo: 60- terreno f. 197 p.lla 182.**

**agricolo sito in Narni (TR) CAP: 05035 frazione: San Vito, Strada di Fabbrica**

**Quota e tipologia del diritto**

**1/1 di OMISSIS - Piena proprietà**

Cod. Fiscale: OMISSIS

Eventuali comproprietari:

Nessuno

**Identificato al catasto Terreni:**

Intestazione: sezione censuaria Narni, foglio 197, particella 182, qualità seminativo irriguo, classe 2, superficie catastale 39980, reddito dominicale: € 351.02, reddito agrario: € 206.48

Per quanto sopra si dichiara la conformità catastale

**Identificativo corpo: 61- terreno f. 197 p.lla 183.**

**agricolo sito in Narni (TR) CAP: 05035 frazione: San Vito, Strada di Fabbrica**

**Quota e tipologia del diritto**

**1/1 di OMISSIS - Piena proprietà**

Cod. Fiscale: OMISSIS

Eventuali comproprietari:

Nessuno

**Identificato al catasto Terreni:**

Intestazione: sezione censuaria Narni, foglio 197, particella 183, qualità seminativo irriguo, classe 2, superficie catastale 21100, reddito dominicale: € 185.25, reddito agrario: € 108.97

Per quanto sopra si dichiara la conformità catastale

**Identificativo corpo: 62- terreno f. 196 p.lla 180.**

**agricolo sito in Narni (TR) CAP: 05035 frazione: San Vito, Strada di Fabbrica**

**Quota e tipologia del diritto**

**1/1 di OMISSIS - Piena proprietà**

Cod. Fiscale: OMISSIS

Eventuali comproprietari:

Nessuno

**Identificato al catasto Terreni:**

Intestazione: sezione censuaria Narni, foglio 196, particella 180, qualità AA seminativo AB bosco misto, classe AA 5 AB 2, superficie catastale AA 1767 AB 27093, reddito dominicale: € AA 4.11 AB 34.98, reddito agrario: € AA 3.19 AB 5.60

Per quanto sopra si dichiara la conformità catastale

**Identificativo corpo: 63- terreno f. 196 p.lla 182.**

**sito in Narni (TR) CAP: 05035 frazione: San Vito, Strada di Fabbrica**

Note: terreno della superficie complessiva di 6290 mq di cui 6260 mq con destinazione urbanistica agricola E2 di cui 3260 bosco misto e mq 3000 seminativo e 30 mq con destinazione urbanistica D1 edificabile e coltura seminativo.

**Quota e tipologia del diritto**

**1/1 di OMISSIS - Piena proprietà**

Cod. Fiscale: OMISSIS

Eventuali comproprietari:

Nessuno

**Identificato al catasto Terreni:**

Intestazione: sezione censuaria Narni, foglio 196, particella 182, qualità seminativo, classe 4, superficie catastale 6290, reddito dominicale: € 17.87, reddito agrario: € 14.62

Per quanto sopra si dichiara la conformità catastale

**Identificativo corpo: 64- terreno f. 197 p.lla 195.**

**agricolo sito in Narni (TR) CAP: 05035 frazione: San Vito, Strada di Fabbrica**

**Quota e tipologia del diritto**

**1/1 di OMISSIS - Piena proprietà**

Cod. Fiscale: OMISSIS

Eventuali comproprietari:

Nessuno

**Identificato al catasto Terreni:**

Intestazione: sezione censuaria Narni, foglio 197, particella 195, qualità AA seminativo AB uliveto, classe AA 2 AB 3, superficie catastale AA 20 AB 6178, reddito dominicale: € AA .011 AB 19.14, reddito agrario: € AA 0.09 AB 9.57

Per quanto sopra si dichiara la conformità catastale

**Identificativo corpo: 65- terreno f. 197 p.lla 198.**

**agricolo sito in Narni (TR) CAP: 05035 frazione: San Vito, Strada di Fabbrica**

**Quota e tipologia del diritto**

**1/1 di OMISSIS - Piena proprietà**

Cod. Fiscale: OMISSIS

Eventuali comproprietari:

Nessuno

**Identificato al catasto Terreni:**

Intestazione: sezione censuaria Narni, foglio 197, particella 198, qualità AA uliveto AB pascolo arborato, classe AA 2 AB 5 , superficie catastale AA 1200 AB 7040, reddito dominicale: € AA 5.89 AB 16.36, reddito agrario: € AA 3.10 AB 18.18

Per quanto sopra si dichiara la conformità catastale

**Identificativo corpo: 66- terreno f. 197 p.lla 200.**

**sito in Narni (TR) CAP: 05035 frazione: San Vito, Strada di Fabbrica**

Note: terreno della superficie complessiva di 2320 mq di cui 2020 mq con destinazione urbanistica edificabile D1 e coltura seminativo e 300 mq con destinazione urbanistica E2 agricolo e coltura seminativo.

**Quota e tipologia del diritto**

**1/1 di OMISSIS - Piena proprietà**

Cod. Fiscale: OMISSIS

Eventuali comproprietari:

Nessuno

**Identificato al catasto Terreni:**

Intestazione: sezione censuaria Narni, foglio 197, particella 200, qualità uliveto, classe 3, superficie catastale 2320, reddito dominicale: € 7.19, reddito agrario: € 3.59

Per quanto sopra si dichiara la conformità catastale

**Identificativo corpo: 67- terreno f. 197 p.lla 201.**

**agricolo sito in Narni (TR) CAP: 05035 frazione: San Vito, Strada di Fabbrica**

**Quota e tipologia del diritto**

**1/1 di OMISSIS - Piena proprietà**

Cod. Fiscale: OMISSIS

Eventuali comproprietari:

Nessuno

**Identificato al catasto Terreni:**

Intestazione: sezione censuaria Narni, foglio 197, particella 201, qualità uliveto, classe 3, superficie catastale 7820, reddito dominicale: € 24.23, reddito agrario: € 12.12

Per quanto sopra si dichiara la conformità catastale

**Identificativo corpo: 68- terreno f. 197 p.la 202.****sito in Narni (TR) CAP: 05035 frazione: San Vito, Strada di Fabbrica**

Note: terreno della superficie complessiva di 11580 mq di cui 5200 mq con destinazione urbanistica edificabile D1 e coltura seminativo e 6380 mq con destinazione urbanistica E2 agricolo e coltura uliveto.

**Quota e tipologia del diritto****1/1 di OMISSIS - Piena proprietà**

Cod. Fiscale: OMISSIS

Eventuali comproprietari:

Nessuno

**Identificato al catasto Terreni:**

Intestazione: sezione censuaria Narni, foglio 197, particella 202, qualità AA seminativo AB uliveto, classe AA 4 AB 2, superficie catastale AA 8626 AB 2954, reddito dominicale: € AA 24.50 AB 14.49, reddito agrario: € AA 20.05 AB 7.63

Per quanto sopra si dichiara la conformità catastale

**2. DESCRIZIONE GENERALE(QUARTIERE E ZONA):**

Trattasi di beni facenti parte di un' Azienda Agricola di proprietà dello stesso esecutato composta da diversi corpi di fabbrica con destinazioni d'uso speciali/residenziali e da diversi terreni in parte agricoli ed in parte edificabili e comunque tutti terreni coltivati con diverse colture ad eccezione delle parti boschive. Il CTU Geometra Marco Finestauri dichiara che gli immobili oggetto di esecuzione immobiliare risultano censiti all'Agenzia del Territorio di Terni Comune di Narni:

Al Catasto Fabbricati:

- foglio 197 particella 208 sub 1 cat. D/10;
- foglio 197 particella 208 sub 2 cat. A/2;
- foglio 197 particella 37 sub 3 cat. C/3;
- foglio 197 particella 38 AB Fabbricato Rurale;
- foglio 197 particella 203 Fabbricato Rurale;
- foglio 196 particella 181 Fabbricato Rurale;
- foglio 196 particella 183 Fabbricato Rurale;
- foglio 197 particella 209 cat. D/10;
- foglio 197 particella 210 cat. D/10;
- foglio 197 particella 199 Fabbricato Rurale;
- foglio 197 particella 48 Pascolo, superficie di mq 110; A

Al momento del sopralluogo è risultato presente un piccolo manufatto ad uso forno, mentre il restante fabbricato diruto non presenta contorni individuabili.

- foglio 197 particella 49 Fabbricato Diruto (forno);
- foglio 197 particella 67 Fabbricato Rurale erroneamente indicato in visura come seminativo mediante variazione del 08.06.2016, prot. n. TR0087824, in atti dal 16.12.2016 tramite trasmissione AGEA;
- foglio 197 particella 135 censita al Catasto Terreni come seminativo, è comunque esistente anche se non accatastato un fabbricato ad uso locale tecnico con adiacente una bascula.

Al Catasto Terreni:

- foglio 196 particella 26 della superficie di 13.880 mq;
- foglio 196 particella 27 della superficie di 1.770 mq;

- foglio 196 particella 29 della superficie di 53.880 mq;
- foglio 196 particella 30 della superficie di 51.190 mq;
- foglio 196 particella 33 della superficie di 26.150 mq;
- foglio 196 particella 34 della superficie di 37.850 mq;
- foglio 196 particella 35 della superficie di 4.980 mq;
- foglio 196 particella 40 della superficie di 9.390 mq;
- foglio 196 particella 41 della superficie di 10.200 mq;
- foglio 196 particella 47 della superficie di 195.900 mq;
- foglio 197 particella 38 AA della superficie di 930 mq;
- foglio 197 particella 39 della superficie di 410 mq;
- foglio 197 particella 41 della superficie di 9.250 mq;
- foglio 197 particella 43 della superficie di 1.400 mq;
- foglio 197 particella 44 della superficie di 3.260 mq;
- foglio 197 particella 45 della superficie di 1.610 mq;
- foglio 197 particella 46 della superficie di 13.480 mq;
- foglio 197 particella 47 della superficie di 110 mq;
- foglio 197 particella 50 della superficie di 3.940 mq;
- foglio 197 particella 51 della superficie di 730 mq;
- foglio 197 particella 52 della superficie di 3.410 mq;
- foglio 197 particella 53 della superficie di 1.300 mq;
- foglio 197 particella 54 della superficie di 17.840 mq;
- foglio 197 particella 55 della superficie di 20.170 mq;
- foglio 197 particella 63 della superficie di 860 mq;
- foglio 197 particella 66 della superficie di 6.320 mq;
- foglio 197 particella 67 AA della superficie di 3.383 mq;
- foglio 197 particella 68 della superficie di 58.520 mq;
- foglio 197 particella 77 della superficie di 12.800 mq;
- foglio 197 particella 78 della superficie di 2.710 mq;
- foglio 197 particella 79 della superficie di 3.720 mq;
- foglio 197 particella 82 della superficie di 85.260 mq;
- foglio 197 particella 95 della superficie di 2.320 mq;
- foglio 197 particella 97 della superficie di 35.410 mq;
- foglio 197 particella 99 della superficie di 3.480 mq;
- foglio 197 particella 113 della superficie di 220 mq
- foglio 197 particella 114 della superficie di 1.590 mq;
- foglio 197 particella 135 della superficie di 7.910 mq;
- foglio 197 particella 136 della superficie di 540 mq;
- foglio 197 particella 141 della superficie di 2.854 mq;
- foglio 197 particella 143 della superficie di 20 mq;
- foglio 197 particella 145 della superficie di 980 mq;
- foglio 197 particella 146 della superficie di 11 mq;
- foglio 197 particella 167 della superficie di 52.290 mq;
- foglio 197 particella 168 della superficie di 16.200 mq;
- foglio 197 particella 169 della superficie di 5.120 mq;
- foglio 197 particella 170 della superficie di 4.600 mq;
- foglio 197 particella 171 della superficie di 23.635 mq;
- foglio 197 particella 172 della superficie di 14.200 mq;
- foglio 197 particella 182 della superficie di 39.980 mq;
- foglio 197 particella 183 della superficie di 21.100 mq;
- foglio 196 particella 180 della superficie di 28.860 mq;
- foglio 196 particella 182 della superficie di 6.290 mq;
- foglio 197 particella 195 della superficie di 6.198 mq;
- foglio 197 particella 198 della superficie di 8.240 mq;
- foglio 197 particella 200 della superficie di 2.320 mq;

- foglio 197 particella 201 della superficie di 7.820 mq;
- foglio 197 particella 202 della superficie di 11.580 mq;
- foglio 197 particella 37 sub 2 erroneamente indicato in visura come porzione di fabbricato rurale, ma in realtà unità immobiliare ad uso civile abitazione con obbligo di accatastamento all'urbano.

**Caratteristiche zona:** periferica normale

**Area urbanistica:** agricola/edificabile a traffico locale con parcheggi ottimi.

**Servizi presenti nella zona:** La zona è provvista di servizi di urbanizzazione primaria.

**Servizi offerti dalla zona:** bar/tabacchi (accettabile), ristorante (buona)

**Caratteristiche zone limitrofe:** agricole

**Importanti centri limitrofi:** Otricoli, Narni.

**Attrazioni paesaggistiche:** Non specificato

**Attrazioni storiche:** Scavi romani di Otricoli e Rocca Albornoz di Narni.

**Principali collegamenti pubblici:** Autobus 4km, Autostrada A1 10km

### 3. STATO DI POSSESSO:

**Identificativo corpo: 1-A - Magazzini, ricovero animali, rimessa attrezzi, corte al piano terra e cantine al piano seminterrato**

**Fabbricati per attività agricole [D10] sito in Narni (TR), Strada di Fabbrica**  
Libero

**Identificativo corpo: 1-B - Abitazione piano primo**

**Abitazione di tipo civile [A2] sito in Narni (TR), Strada di Fabbrica**  
Occupato dal debitore e dai suoi familiari

**Identificativo corpo: 2-A - Abitazione piano terra e primo**

**Abitazione di tipo civile [A2] sito in Narni (TR), Strada di Fabbrica**  
Occupato dal debitore e dai suoi familiari

**Identificativo corpo: 2-B - Abitazione in corso di costruzione piano terra e primo**

**Fabbricato in corso di costruzione [C] sito in Narni (TR), Strada di Fabbrica**  
Occupato dal debitore e dai suoi familiari

**Identificativo corpo: 2-C - Laboratorio al piano seminterrato**

**Laboratori per arti e mestieri [C3] sito in Narni (TR), Strada di Fabbrica**  
Occupato dal debitore e dai suoi familiari

**Identificativo corpo: 2-D Magazzini al piano seminterrato**

**Magazzino [M] sito in Narni (TR), Strada di Fabbrica**  
Occupato dal debitore e dai suoi familiari

**Identificativo corpo: 3- Abitazione piano terra e primo**

**Fabbricato rurale [R] sito in Narni (TR), Strada di Fabbrica**  
Libero

**Identificativo corpo: 4- Rimessa attrezzi**  
**Fabbricato rurale [R] sito in Narni (TR), Strada di Fabbrica**  
Libero

**Identificativo corpo: 5- Rimessa attrezzi**  
**Fabbricato rurale [R] sito in Narni (TR), Strada di Fabbrica**  
Libero

**Identificativo corpo: 6- Stalla - rimessa attrezzi**  
**Fabbricato rurale [R] sito in Narni (TR), Strada di Fabbrica**  
Libero

**Identificativo corpo: 7- Rimessa mezzi agricoli**  
**Fabbricati per attivita` agricole [D10] sito in Narni (TR), Strada di Fabbrica**  
Libero

**Identificativo corpo: 8- Rimessa mezzi agricoli**  
**Fabbricati per attivita` agricole [D10] sito in Narni (TR), Strada di Fabbrica**  
Libero

**Identificativo corpo: 9- Ricovero animali**  
**Fabbricato rurale [R] sito in Narni (TR), Strada di Fabbrica**  
Libero

**Identificativo corpo: 10- Fabbricato diruto**  
**agricolo sito in Narni (TR), Strada di Fabbrica**  
Libero

**Identificativo corpo: 11- Forno**  
**Fabbricato [X] sito in Narni (TR), Strada di Fabbrica**  
Libero

**Identificativo corpo: 12- Fabbricato diruto**  
**Fabbricato rurale [R] sito in Narni (TR), Strada di Fabbrica**  
Libero

**Identificativo corpo: 13- Bascula**  
**agricolo sito in Narni (TR), Strada di Fabbrica**  
Libero

**Identificativo corpo: 14- terreno f. 196 p.la 26**  
**agricolo sito in Narni (TR), Strada di Fabbrica**  
Libero



**Identificativo corpo: 15- terreno f. 196 p.Ila 27  
agricolo sito in Narni (TR), Strada di Fabbrica  
Libero**

**Identificativo corpo: 16- terreno f. 196 p.Ila 29  
agricolo sito in Narni (TR), Strada di Fabbrica  
Libero**

**Identificativo corpo: 17- terreno f. 196 p.Ila 30  
agricolo sito in Narni (TR), Strada di Fabbrica  
Libero**

**Identificativo corpo: 18- terreno f. 196 p.Ila 33  
sito in Narni (TR), Strada di Fabbrica  
Libero**

**Identificativo corpo: 19- terreno f. 196 p.Ila 34  
sito in Narni (TR), Strada di Fabbrica  
Libero**

**Identificativo corpo: 20- terreno f. 196 p.Ila 35  
agricolo sito in Narni (TR), Strada di Fabbrica  
Libero**

**Identificativo corpo: 21- terreno f. 196 p.Ila 40  
sito in Narni (TR), Strada di Fabbrica  
Libero**

**Identificativo corpo: 22- terreno f. 196 p.Ila 41  
sito in Narni (TR), Strada di Fabbrica  
Libero**

**Identificativo corpo: 23- terreno f. 196 p.Ila 47  
agricolo sito in Narni (TR), Strada di Fabbrica  
Libero**

**Identificativo corpo: 24- terreno f. 197 p.Ila 39  
sito in Narni (TR), Strada di Fabbrica  
Libero**

**Identificativo corpo: 25- terreno f. 197 p.Ila 41  
sito in Narni (TR), Strada di Fabbrica  
Libero**

**Identificativo corpo: 26- terreno f. 197 p.Ila 43**  
**sito in Narni (TR), Strada di Fabbrica**  
Libero

**Identificativo corpo: 27- terreno f. 197 p.Ila 44**  
**sito in Narni (TR), Strada di Fabbrica**  
Libero

**Identificativo corpo: 28- terreno f. 197 p.Ila 45**  
**sito in Narni (TR), Strada di Fabbrica**  
Libero

**Identificativo corpo: 29- terreno f. 197 p.Ila 46**  
**sito in Narni (TR), Strada di Fabbrica**  
Libero

**Identificativo corpo: 30- terreno f. 197 p.Ila 47**  
**agricolo sito in Narni (TR), Strada di Fabbrica**  
Libero

**Identificativo corpo: 31- terreno f. 197 p.Ila 50**  
**agricolo sito in Narni (TR), Strada di Fabbrica**  
Libero

**Identificativo corpo: 32- terreno f. 197 p.Ila 51**  
**agricolo sito in Narni (TR), Strada di Fabbrica**  
Libero

**Identificativo corpo: 33- terreno f. 197 p.Ila 52**  
**agricolo sito in Narni (TR), Strada di Fabbrica**  
Libero

**Identificativo corpo: 34- terreno f. 197 p.Ila 53**  
**agricolo sito in Narni (TR), Strada di Fabbrica**  
Libero

**Identificativo corpo: 35- terreno f. 197 p.Ila 54**  
**agricolo sito in Narni (TR), Strada di Fabbrica**  
Libero

**Identificativo corpo: 36- terreno f. 197 p.Ila 55**  
**agricolo sito in Narni (TR), Strada di Fabbrica**

Libero

**Identificativo corpo: 37- terreno f. 197 p.lla 63  
sito in Narni (TR), Strada di Fabbrica**

Libero

**Identificativo corpo: 38- terreno f. 197 p.lla 66  
agricolo sito in Narni (TR), Strada di Fabbrica**

Libero

**Identificativo corpo: 39- terreno f. 197 p.lla 68  
agricolo sito in Narni (TR), Strada di Fabbrica**

Libero

**Identificativo corpo: 40- terreno f. 197 p.lla 77  
agricolo sito in Narni (TR), Strada di Fabbrica**

Libero

**Identificativo corpo: 41- terreno f. 197 p.lla 78  
agricolo sito in Narni (TR), Strada di Fabbrica**

Libero

**Identificativo corpo: 42- terreno f. 197 p.lla 79  
sito in Narni (TR), Strada di Fabbrica**

Libero

**Identificativo corpo: 43- terreno f. 197 p.lla 82  
agricolo sito in Narni (TR), Strada di Fabbrica**

Libero

**Identificativo corpo: 44- terreno f. 197 p.lla 95  
agricolo sito in Narni (TR), Strada di Fabbrica**

Libero

**Identificativo corpo: 45- terreno f. 197 p.lla 97  
agricolo sito in Narni (TR), Strada di Fabbrica**

Libero

**Identificativo corpo: 46- terreno f. 197 p.lla 99  
agricolo sito in Narni (TR), Strada di Fabbrica**

Libero

**Identificativo corpo: 47- terreno f. 197 p.lla 113**

**agricolo sito in Narni (TR), Strada di Fabbrica**  
Libero

**Identificativo corpo: 48- terreno f. 197 p.Ila 114**  
**sito in Narni (TR), Strada di Fabbrica**  
Libero

**Identificativo corpo: 49- terreno f. 197 p.Ila 136**  
**agricolo sito in Narni (TR), Strada di Fabbrica**  
Libero

**Identificativo corpo: 50- terreno f. 197 p.Ila 141**  
**agricolo sito in Narni (TR), Strada di Fabbrica**  
Libero

**Identificativo corpo: 51- terreno f. 197 p.Ila 143**  
**agricolo sito in Narni (TR), Strada di Fabbrica**  
Libero

**Identificativo corpo: 52- terreno f. 197 p.Ila 145**  
**agricolo sito in Narni (TR), Strada di Fabbrica**  
Libero

**Identificativo corpo: 53- terreno f. 197 p.Ila 146**  
**agricolo sito in Narni (TR), Strada di Fabbrica**  
Libero

**Identificativo corpo: 54- terreno f. 197 p.Ila 135**  
**agricolo sito in Narni (TR), Strada di Fabbrica**  
Libero

**Identificativo corpo: 55- terreno f. 197 p.Ila 167**  
**agricolo sito in Narni (TR), Strada di Fabbrica**  
Libero

**Identificativo corpo: 56- terreno f. 197 p.Ila 168**  
**agricolo sito in Narni (TR), Strada di Fabbrica**  
Libero

**Identificativo corpo: 56A- terreno f. 197 p.Ila 169**  
**agricolo sito in Narni (TR), Strada di Fabbrica**  
Libero

**Identificativo corpo: 57- terreno f. 197 p.lla 170  
agricolo sito in Narni (TR), Strada di Fabbrica  
Libero**

**Identificativo corpo: 58- terreno f. 197 p.lla 171  
agricolo sito in Narni (TR), Strada di Fabbrica  
Libero**

**Identificativo corpo: 59- terreno f. 197 p.lla 172  
agricolo sito in Narni (TR), Strada di Fabbrica  
Libero**

**Identificativo corpo: 60- terreno f. 197 p.lla 182  
agricolo sito in Narni (TR), Strada di Fabbrica  
Libero**

**Identificativo corpo: 61- terreno f. 197 p.lla 183  
agricolo sito in Narni (TR), Strada di Fabbrica  
Libero**

**Identificativo corpo: 62- terreno f. 196 p.lla 180  
agricolo sito in Narni (TR), Strada di Fabbrica  
Libero**

**Identificativo corpo: 63- terreno f. 196 p.lla 182  
sito in Narni (TR), Strada di Fabbrica  
Libero**

**Identificativo corpo: 64- terreno f. 197 p.lla 195  
agricolo sito in Narni (TR), Strada di Fabbrica  
Libero**

**Identificativo corpo: 65- terreno f. 197 p.lla 198  
agricolo sito in Narni (TR), Strada di Fabbrica  
Libero**

**Identificativo corpo: 66- terreno f. 197 p.lla 200  
sito in Narni (TR), Strada di Fabbrica  
Libero**

**Identificativo corpo: 67- terreno f. 197 p.lla 201  
agricolo sito in Narni (TR), Strada di Fabbrica  
Libero**

**Identificativo corpo: 68- terreno f. 197 p.IIIa 202**  
**sito in Narni (TR), Strada di Fabbrica**  
Libero

#### 4. VINCOLI ED ONERI GIURIDICI:

##### 4.1 Vincoli ed oneri giuridici che resteranno a carico dell'acquirente:

###### 4.1.1 Domande giudiziali o altre trascrizioni pregiudizievoli:

Nessuna.

###### 4.1.2 Convenzioni matrimoniali e provv. d'assegnazione casa coniugale:

Nessuna.

###### 4.1.3 Atti di asservimento urbanistico:

Nessuna.

###### 4.1.4 Altre limitazioni d'uso:

- Descrizione onere: CONTRATTO DI AFFITTO DI AZIENDA AGRICOLA; A rogito di Notaio Fortini Fabrizio in data 03/09/1998 ai nn. ; Iscritto/trascritto a Terni in data 29/09/1998 ai nn. 8476/6257;

**Dati precedenti relativi ai corpi:** 1-A - Magazzini, ricovero animali, rimessa attrezzi, corte al piano terra e cantine al piano seminterrato

- Descrizione onere: CONTRATTO DI AFFITTO DI AZIENDA AGRICOLA; A rogito di Notaio Fortini Fabrizio in data 03/09/1998 ai nn. ; Iscritto/trascritto a Terni in data 29/09/1998 ai nn. 8476/6257;

**Dati precedenti relativi ai corpi:** 1-B - Abitazione piano primo

- Descrizione onere: CONTRATTO DI AFFITTO DI AZIENDA AGRICOLA; A rogito di Notaio Fortini Fabrizio in data 03/09/1998 ai nn. ; Iscritto/trascritto a Terni in data 29/09/1998 ai nn. 8476/6257;

**Dati precedenti relativi ai corpi:** 2-A - Abitazione piano terra e primo

- Descrizione onere: CONTRATTO DI AFFITTO DI AZIENDA AGRICOLA; A rogito di Notaio Fortini Fabrizio in data 03/09/1998 ai nn. ; Iscritto/trascritto a Terni in data 29/09/1998 ai nn. 8476/6257;

**Dati precedenti relativi ai corpi:** 2-B - Abitazione in corso di costruzione piano terra e primo

- Descrizione onere: CONTRATTO DI AFFITTO DI AZIENDA AGRICOLA; A rogito di Notaio Fortini Fabrizio in data 03/09/1998 ai nn. ; Iscritto/trascritto a Terni in data 29/09/1998 ai nn. 8476/6257;

**Dati precedenti relativi ai corpi:** 2-C - Laboratorio al piano seminterrato

- Descrizione onere: CONTRATTO DI AFFITTO DI AZIENDA AGRICOLA; A rogito di Notaio Fortini Fabrizio in data 03/09/1998 ai nn. ; Iscritto/trascritto a Terni in data 29/09/1998 ai nn. 8476/6257;

**Dati precedenti relativi ai corpi:** 2-D Magazzini al piano seminterrato

- Descrizione onere: CONTRATTO DI AFFITTO DI AZIENDA AGRICOLA; A rogito di Notaio Fortini Fabrizio in data 03/09/1998 ai nn. ; Iscritto/trascritto a Terni in data 29/09/1998 ai nn. 8476/6257;

**Dati precedenti relativi ai corpi:** 3- Abitazione piano terra e primo

- Descrizione onere: CONTRATTO DI AFFITTO DI AZIENDA AGRICOLA; A rogito di Notaio Fortini Fabrizio in data 03/09/1998 ai nn. ; Iscritto/trascritto a Terni in data 29/09/1998 ai nn. 8476/6257;

**Dati precedenti relativi ai corpi:** 4- Rimessa attrezzi

- Descrizione onere: CONTRATTO DI AFFITTO DI AZIENDA AGRICOLA; A rogito di Notaio Fortini Fabrizio in data 03/09/1998 ai nn. ; Iscritto/trascritto a Terni in data 29/09/1998 ai nn. 8476/6257;

**Dati precedenti relativi ai corpi:** 5- Rimessa attrezzi

- Descrizione onere: CONTRATTO DI AFFITTO DI AZIENDA AGRICOLA; A rogito di Notaio Fortini Fabrizio in data 03/09/1998 ai nn. ; Iscritto/trascritto a Terni in data 29/09/1998 ai nn. 8476/6257;

**Dati precedenti relativi ai corpi:** 6- Stalla - rimessa attrezzi

- Descrizione onere: CONTRATTO DI AFFITTO DI AZIENDA AGRICOLA; A rogito di Notaio Fortini Fabrizio in data 03/09/1998 ai nn. ; Iscritto/trascritto a Terni in data 29/09/1998 ai nn. 8476/6257;

**Dati precedenti relativi ai corpi:** 7- Rimessa mezzi agricoli

- Descrizione onere: CONTRATTO DI AFFITTO DI AZIENDA AGRICOLA; A rogito di Notaio Fortini Fabrizio in data 03/09/1998 ai nn. ; Iscritto/trascritto a Terni in data 29/09/1998 ai nn. 8476/6257;

**Dati precedenti relativi ai corpi:** 8- Rimessa mezzi agricoli

- Descrizione onere: CONTRATTO DI AFFITTO DI AZIENDA AGRICOLA; A rogito di Notaio Fortini Fabrizio in data 03/09/1998 ai nn. ; Iscritto/trascritto a Terni in data 29/09/1998 ai nn. 8476/6257;

**Dati precedenti relativi ai corpi:** 9- Ricovero animali

- Descrizione onere: CONTRATTO DI AFFITTO DI AZIENDA AGRICOLA; A rogito di Notaio Fortini Fabrizio in data 03/09/1998 ai nn. ; Iscritto/trascritto a Terni in data 29/09/1998 ai nn. 8476/6257;

**Dati precedenti relativi ai corpi:** 10- Fabbricato diruto

- Descrizione onere: CONTRATTO DI AFFITTO DI AZIENDA AGRICOLA; A rogito di Notaio Fortini Fabrizio in data 03/09/1998 ai nn. ; Iscritto/trascritto a Terni in data 29/09/1998 ai nn. 8476/6257;

**Dati precedenti relativi ai corpi:** 11- Forno

- Descrizione onere: CONTRATTO DI AFFITTO DI AZIENDA AGRICOLA; A rogito di Notaio Fortini Fabrizio in data 03/09/1998 ai nn. ; Iscritto/trascritto a Terni in data 29/09/1998 ai nn. 8476/6257;

**Dati precedenti relativi ai corpi:** 12- Fabbricato diruto

- Descrizione onere: CONTRATTO DI AFFITTO DI AZIENDA AGRICOLA; A rogito di Notaio Fortini Fabrizio in data 03/09/1998 ai nn. ; Iscritto/trascritto a Terni in data

29/09/1998 ai nn. 8476/6257;

**Dati precedenti relativi ai corpi:** 13- Bascula

- Descrizione onere: CONTRATTO DI AFFITTO DI AZIENDA AGRICOLA; A rogito di Notaio Fortini Fabrizio in data 03/09/1998 ai nn. ; Iscritto/trascritto a Terni in data 29/09/1998 ai nn. 8476/6257;

**Dati precedenti relativi ai corpi:** 14- terreno f. 196 p.la 26

- Descrizione onere: CONTRATTO DI AFFITTO DI AZIENDA AGRICOLA; A rogito di Notaio Fortini Fabrizio in data 03/09/1998 ai nn. ; Iscritto/trascritto a Terni in data 29/09/1998 ai nn. 8476/6257;

**Dati precedenti relativi ai corpi:** 15- terreno f. 196 p.la 27

- Descrizione onere: CONTRATTO DI AFFITTO DI AZIENDA AGRICOLA; A rogito di Notaio Fortini Fabrizio in data 03/09/1998 ai nn. ; Iscritto/trascritto a Terni in data 29/09/1998 ai nn. 8476/6257;

**Dati precedenti relativi ai corpi:** 16- terreno f. 196 p.la 29

- Descrizione onere: CONTRATTO DI AFFITTO DI AZIENDA AGRICOLA; A rogito di Notaio Fortini Fabrizio in data 03/09/1998 ai nn. ; Iscritto/trascritto a Terni in data 29/09/1998 ai nn. 8476/6257;

**Dati precedenti relativi ai corpi:** 17- terreno f. 196 p.la 30

- Descrizione onere: CONTRATTO DI AFFITTO DI AZIENDA AGRICOLA; A rogito di Notaio Fortini Fabrizio in data 03/09/1998 ai nn. ; Iscritto/trascritto a Terni in data 29/09/1998 ai nn. 8476/6257;

**Dati precedenti relativi ai corpi:** 18- terreno f. 196 p.la 33

- Descrizione onere: CONTRATTO DI AFFITTO DI AZIENDA AGRICOLA; A rogito di Notaio Fortini Fabrizio in data 03/09/1998 ai nn. ; Iscritto/trascritto a Terni in data 29/09/1998 ai nn. 8476/6257;

**Dati precedenti relativi ai corpi:** 19- terreno f. 196 p.la 34

- Descrizione onere: CONTRATTO DI AFFITTO DI AZIENDA AGRICOLA; A rogito di Notaio Fortini Fabrizio in data 03/09/1998 ai nn. ; Iscritto/trascritto a Terni in data 29/09/1998 ai nn. 8476/6257;

**Dati precedenti relativi ai corpi:** 20- terreno f. 196 p.la 35

- Descrizione onere: CONTRATTO DI AFFITTO DI AZIENDA AGRICOLA; A rogito di Notaio Fortini Fabrizio in data 03/09/1998 ai nn. ; Iscritto/trascritto a Terni in data 29/09/1998 ai nn. 8476/6257;

**Dati precedenti relativi ai corpi:** 21- terreno f. 196 p.la 40

- Descrizione onere: CONTRATTO DI AFFITTO DI AZIENDA AGRICOLA; A rogito di Notaio Fortini Fabrizio in data 03/09/1998 ai nn. ; Iscritto/trascritto a Terni in data 29/09/1998 ai nn. 8476/6257;

**Dati precedenti relativi ai corpi:** 22- terreno f. 196 p.la 41

- Descrizione onere: CONTRATTO DI AFFITTO DI AZIENDA AGRICOLA; A rogito di Notaio Fortini Fabrizio in data 03/09/1998 ai nn. ; Iscritto/trascritto a Terni in data 29/09/1998 ai nn. 8476/6257;

**Dati precedenti relativi ai corpi:** 23- terreno f. 196 p.la 47



- Descrizione onere: CONTRATTO DI AFFITTO DI AZIENDA AGRICOLA; A rogito di Notaio Fortini Fabrizio in data 03/09/1998 ai nn. ; Iscritto/trascritto a Terni in data 29/09/1998 ai nn. 8476/6257;

**Dati precedenti relativi ai corpi:** 24- terreno f. 197 p.lla 39

- Descrizione onere: CONTRATTO DI AFFITTO DI AZIENDA AGRICOLA; A rogito di Notaio Fortini Fabrizio in data 03/09/1998 ai nn. ; Iscritto/trascritto a Terni in data 29/09/1998 ai nn. 8476/6257;

**Dati precedenti relativi ai corpi:** 25- terreno f. 197 p.lla 41

- Descrizione onere: CONTRATTO DI AFFITTO DI AZIENDA AGRICOLA; A rogito di Notaio Fortini Fabrizio in data 03/09/1998 ai nn. ; Iscritto/trascritto a Terni in data 29/09/1998 ai nn. 8476/6257;

**Dati precedenti relativi ai corpi:** 26- terreno f. 197 p.lla 43

- Descrizione onere: CONTRATTO DI AFFITTO DI AZIENDA AGRICOLA; A rogito di Notaio Fortini Fabrizio in data 03/09/1998 ai nn. ; Iscritto/trascritto a Terni in data 29/09/1998 ai nn. 8476/6257;

**Dati precedenti relativi ai corpi:** 27- terreno f. 197 p.lla 44

- Descrizione onere: CONTRATTO DI AFFITTO DI AZIENDA AGRICOLA; A rogito di Notaio Fortini Fabrizio in data 03/09/1998 ai nn. ; Iscritto/trascritto a Terni in data 29/09/1998 ai nn. 8476/6257;

**Dati precedenti relativi ai corpi:** 28- terreno f. 197 p.lla 45

- Descrizione onere: CONTRATTO DI AFFITTO DI AZIENDA AGRICOLA; A rogito di Notaio Fortini Fabrizio in data 03/09/1998 ai nn. ; Iscritto/trascritto a Terni in data 29/09/1998 ai nn. 8476/6257;

**Dati precedenti relativi ai corpi:** 29- terreno f. 197 p.lla 46

- Descrizione onere: CONTRATTO DI AFFITTO DI AZIENDA AGRICOLA; A rogito di Notaio Fortini Fabrizio in data 03/09/1998 ai nn. ; Iscritto/trascritto a Terni in data 29/09/1998 ai nn. 8476/6257;

**Dati precedenti relativi ai corpi:** 30- terreno f. 197 p.lla 47

- Descrizione onere: CONTRATTO DI AFFITTO DI AZIENDA AGRICOLA; A rogito di Notaio Fortini Fabrizio in data 03/09/1998 ai nn. ; Iscritto/trascritto a Terni in data 29/09/1998 ai nn. 8476/6257;

**Dati precedenti relativi ai corpi:** 31- terreno f. 197 p.lla 50

- Descrizione onere: CONTRATTO DI AFFITTO DI AZIENDA AGRICOLA; A rogito di Notaio Fortini Fabrizio in data 03/09/1998 ai nn. ; Iscritto/trascritto a Terni in data 29/09/1998 ai nn. 8476/6257;

**Dati precedenti relativi ai corpi:** 32- terreno f. 197 p.lla 51

- Descrizione onere: CONTRATTO DI AFFITTO DI AZIENDA AGRICOLA; A rogito di Notaio Fortini Fabrizio in data 03/09/1998 ai nn. ; Iscritto/trascritto a Terni in data 29/09/1998 ai nn. 8476/6257;

**Dati precedenti relativi ai corpi:** 33- terreno f. 197 p.lla 52

- Descrizione onere: CONTRATTO DI AFFITTO DI AZIENDA AGRICOLA; A rogito di Notaio Fortini Fabrizio in data 03/09/1998 ai nn. ; Iscritto/trascritto a Terni in data 29/09/1998 ai nn. 8476/6257;

**Dati precedenti relativi ai corpi:** 34- terreno f. 197 p.lla 53

- Descrizione onere: CONTRATTO DI AFFITTO DI AZIENDA AGRICOLA; A rogito di Notaio Fortini Fabrizio in data 03/09/1998 ai nn. ; Iscritto/trascritto a Terni in data 29/09/1998 ai nn. 8476/6257;

**Dati precedenti relativi ai corpi:** 35- terreno f. 197 p.la 54

- Descrizione onere: CONTRATTO DI AFFITTO DI AZIENDA AGRICOLA; A rogito di Notaio Fortini Fabrizio in data 03/09/1998 ai nn. ; Iscritto/trascritto a Terni in data 29/09/1998 ai nn. 8476/6257;

**Dati precedenti relativi ai corpi:** 36- terreno f. 197 p.la 55

- Descrizione onere: CONTRATTO DI AFFITTO DI AZIENDA AGRICOLA; A rogito di Notaio Fortini Fabrizio in data 03/09/1998 ai nn. ; Iscritto/trascritto a Terni in data 29/09/1998 ai nn. 8476/6257;

**Dati precedenti relativi ai corpi:** 37- terreno f. 197 p.la 63

- Descrizione onere: CONTRATTO DI AFFITTO DI AZIENDA AGRICOLA; A rogito di Notaio Fortini Fabrizio in data 03/09/1998 ai nn. ; Iscritto/trascritto a Terni in data 29/09/1998 ai nn. 8476/6257;

**Dati precedenti relativi ai corpi:** 38- terreno f. 197 p.la 66

- Descrizione onere: CONTRATTO DI AFFITTO DI AZIENDA AGRICOLA; A rogito di Notaio Fortini Fabrizio in data 03/09/1998 ai nn. ; Iscritto/trascritto a Terni in data 29/09/1998 ai nn. 8476/6257;

**Dati precedenti relativi ai corpi:** 39- terreno f. 197 p.la 68

- Descrizione onere: CONTRATTO DI AFFITTO DI AZIENDA AGRICOLA; A rogito di Notaio Fortini Fabrizio in data 03/09/1998 ai nn. ; Iscritto/trascritto a Terni in data 29/09/1998 ai nn. 8476/6257;

**Dati precedenti relativi ai corpi:** 40- terreno f. 197 p.la 77

- Descrizione onere: CONTRATTO DI AFFITTO DI AZIENDA AGRICOLA; A rogito di Notaio Fortini Fabrizio in data 03/09/1998 ai nn. ; Iscritto/trascritto a Terni in data 29/09/1998 ai nn. 8476/6257;

**Dati precedenti relativi ai corpi:** 41- terreno f. 197 p.la 78

- Descrizione onere: CONTRATTO DI AFFITTO DI AZIENDA AGRICOLA; A rogito di Notaio Fortini Fabrizio in data 03/09/1998 ai nn. ; Iscritto/trascritto a Terni in data 29/09/1998 ai nn. 8476/6257;

**Dati precedenti relativi ai corpi:** 42- terreno f. 197 p.la 79

- Descrizione onere: CONTRATTO DI AFFITTO DI AZIENDA AGRICOLA; A rogito di Notaio Fortini Fabrizio in data 03/09/1998 ai nn. ; Iscritto/trascritto a Terni in data 29/09/1998 ai nn. 8476/6257;

**Dati precedenti relativi ai corpi:** 43- terreno f. 197 p.la 82

- Descrizione onere: CONTRATTO DI AFFITTO DI AZIENDA AGRICOLA; A rogito di Notaio Fortini Fabrizio in data 03/09/1998 ai nn. ; Iscritto/trascritto a Terni in data 29/09/1998 ai nn. 8476/6257;

**Dati precedenti relativi ai corpi:** 44- terreno f. 197 p.la 95

- Descrizione onere: CONTRATTO DI AFFITTO DI AZIENDA AGRICOLA; A rogito di Notaio Fortini Fabrizio in data 03/09/1998 ai nn. ; Iscritto/trascritto a Terni in data 29/09/1998 ai nn. 8476/6257;

**Dati precedenti relativi ai corpi:** 45- terreno f. 197 p.la 97

- Descrizione onere: CONTRATTO DI AFFITTO DI AZIENDA AGRICOLA; A rogito di Notaio Fortini Fabrizio in data 03/09/1998 ai nn. ; Iscritto/trascritto a Terni in data 29/09/1998 ai nn. 8476/6257;

**Dati precedenti relativi ai corpi:** 46- terreno f. 197 p.la 99

- Descrizione onere: CONTRATTO DI AFFITTO DI AZIENDA AGRICOLA; A rogito di Notaio Fortini Fabrizio in data 03/09/1998 ai nn. ; Iscritto/trascritto a Terni in data 29/09/1998 ai nn. 8476/6257;

**Dati precedenti relativi ai corpi:** 47- terreno f. 197 p.la 113

- Descrizione onere: CONTRATTO DI AFFITTO DI AZIENDA AGRICOLA; A rogito di Notaio Fortini Fabrizio in data 03/09/1998 ai nn. ; Iscritto/trascritto a Terni in data 29/09/1998 ai nn. 8476/6257;

**Dati precedenti relativi ai corpi:** 48- terreno f. 197 p.la 114

- Descrizione onere: CONTRATTO DI AFFITTO DI AZIENDA AGRICOLA; A rogito di Notaio Fortini Fabrizio in data 03/09/1998 ai nn. ; Iscritto/trascritto a Terni in data 29/09/1998 ai nn. 8476/6257;

**Dati precedenti relativi ai corpi:** 49- terreno f. 197 p.la 136

- Descrizione onere: CONTRATTO DI AFFITTO DI AZIENDA AGRICOLA; A rogito di Notaio Fortini Fabrizio in data 03/09/1998 ai nn. ; Iscritto/trascritto a Terni in data 29/09/1998 ai nn. 8476/6257;

**Dati precedenti relativi ai corpi:** 50- terreno f. 197 p.la 141

- Descrizione onere: CONTRATTO DI AFFITTO DI AZIENDA AGRICOLA; A rogito di Notaio Fortini Fabrizio in data 03/09/1998 ai nn. ; Iscritto/trascritto a Terni in data 29/09/1998 ai nn. 8476/6257;

**Dati precedenti relativi ai corpi:** 51- terreno f. 197 p.la 143

- Descrizione onere: CONTRATTO DI AFFITTO DI AZIENDA AGRICOLA; A rogito di Notaio Fortini Fabrizio in data 03/09/1998 ai nn. ; Iscritto/trascritto a Terni in data 29/09/1998 ai nn. 8476/6257;

**Dati precedenti relativi ai corpi:** 52- terreno f. 197 p.la 145

- Descrizione onere: CONTRATTO DI AFFITTO DI AZIENDA AGRICOLA; A rogito di Notaio Fortini Fabrizio in data 03/09/1998 ai nn. ; Iscritto/trascritto a Terni in data 29/09/1998 ai nn. 8476/6257;

**Dati precedenti relativi ai corpi:** 53- terreno f. 197 p.la 146

- Descrizione onere: CONTRATTO DI AFFITTO DI AZIENDA AGRICOLA; A rogito di Notaio Fortini Fabrizio in data 03/09/1998 ai nn. ; Iscritto/trascritto a Terni in data 29/09/1998 ai nn. 8476/6257;

**Dati precedenti relativi ai corpi:** 54- terreno f. 197 p.la 135

- Descrizione onere: CONTRATTO DI AFFITTO DI AZIENDA AGRICOLA; A rogito di Notaio Fortini Fabrizio in data 03/09/1998 ai nn. ; Iscritto/trascritto a Terni in data 29/09/1998 ai nn. 8476/6257;

**Dati precedenti relativi ai corpi:** 55- terreno f. 197 p.la 167

- Descrizione onere: CONTRATTO DI AFFITTO DI AZIENDA AGRICOLA; A rogito di Notaio Fortini Fabrizio in data 03/09/1998 ai nn. ; Iscritto/trascritto a Terni in data

29/09/1998 ai nn. 8476/6257;

**Dati precedenti relativi ai corpi:** 56- terreno f. 197 p.la 168

- Descrizione onere: CONTRATTO DI AFFITTO DI AZIENDA AGRICOLA; A rogito di Notaio Fortini Fabrizio in data 03/09/1998 ai nn. ; Iscritto/trascritto a Terni in data 29/09/1998 ai nn. 8476/6257;

**Dati precedenti relativi ai corpi:** 56A- terreno f. 197 p.la 169

- Descrizione onere: CONTRATTO DI AFFITTO DI AZIENDA AGRICOLA; A rogito di Notaio Fortini Fabrizio in data 03/09/1998 ai nn. ; Iscritto/trascritto a Terni in data 29/09/1998 ai nn. 8476/6257;

**Dati precedenti relativi ai corpi:** 57- terreno f. 197 p.la 170

- Descrizione onere: CONTRATTO DI AFFITTO DI AZIENDA AGRICOLA; A rogito di Notaio Fortini Fabrizio in data 03/09/1998 ai nn. ; Iscritto/trascritto a Terni in data 29/09/1998 ai nn. 8476/6257;

**Dati precedenti relativi ai corpi:** 58- terreno f. 197 p.la 171

- Descrizione onere: CONTRATTO DI AFFITTO DI AZIENDA AGRICOLA; A rogito di Notaio Fortini Fabrizio in data 03/09/1998 ai nn. ; Iscritto/trascritto a Terni in data 29/09/1998 ai nn. 8476/6257;

**Dati precedenti relativi ai corpi:** 59- terreno f. 197 p.la 172

- Descrizione onere: CONTRATTO DI AFFITTO DI AZIENDA AGRICOLA; A rogito di Notaio Fortini Fabrizio in data 03/09/1998 ai nn. ; Iscritto/trascritto a Terni in data 29/09/1998 ai nn. 8476/6257;

**Dati precedenti relativi ai corpi:** 60- terreno f. 197 p.la 182

- Descrizione onere: CONTRATTO DI AFFITTO DI AZIENDA AGRICOLA; A rogito di Notaio Fortini Fabrizio in data 03/09/1998 ai nn. ; Iscritto/trascritto a Terni in data 29/09/1998 ai nn. 8476/6257;

**Dati precedenti relativi ai corpi:** 61- terreno f. 197 p.la 183

- Descrizione onere: CONTRATTO DI AFFITTO DI AZIENDA AGRICOLA; A rogito di Notaio Fortini Fabrizio in data 03/09/1998 ai nn. ; Iscritto/trascritto a Terni in data 29/09/1998 ai nn. 8476/6257;

**Dati precedenti relativi ai corpi:** 62- terreno f. 196 p.la 180

- Descrizione onere: CONTRATTO DI AFFITTO DI AZIENDA AGRICOLA; A rogito di Notaio Fortini Fabrizio in data 03/09/1998 ai nn. ; Iscritto/trascritto a Terni in data 29/09/1998 ai nn. 8476/6257;

**Dati precedenti relativi ai corpi:** 63- terreno f. 196 p.la 182

- Descrizione onere: CONTRATTO DI AFFITTO DI AZIENDA AGRICOLA; A rogito di Notaio Fortini Fabrizio in data 03/09/1998 ai nn. ; Iscritto/trascritto a Terni in data 29/09/1998 ai nn. 8476/6257;

**Dati precedenti relativi ai corpi:** 64- terreno f. 197 p.la 195

- Descrizione onere: CONTRATTO DI AFFITTO DI AZIENDA AGRICOLA; A rogito di Notaio Fortini Fabrizio in data 03/09/1998 ai nn. ; Iscritto/trascritto a Terni in data 29/09/1998 ai nn. 8476/6257;

**Dati precedenti relativi ai corpi:** 65- terreno f. 197 p.la 198

- Descrizione onere: CONTRATTO DI AFFITTO DI AZIENDA AGRICOLA; A rogito di Notaio Fortini Fabrizio in data 03/09/1998 ai nn. ; Iscritto/trascritto a Terni in data 29/09/1998 ai nn. 8476/6257;

**Dati precedenti relativi ai corpi:** 66- terreno f. 197 p.la 200

- Descrizione onere: CONTRATTO DI AFFITTO DI AZIENDA AGRICOLA; A rogito di Notaio Fortini Fabrizio in data 03/09/1998 ai nn. ; Iscritto/trascritto a Terni in data 29/09/1998 ai nn. 8476/6257;

**Dati precedenti relativi ai corpi:** 67- terreno f. 197 p.la 201

- Descrizione onere: CONTRATTO DI AFFITTO DI AZIENDA AGRICOLA; A rogito di Notaio Fortini Fabrizio in data 03/09/1998 ai nn. ; Iscritto/trascritto a Terni in data 29/09/1998 ai nn. 8476/6257;

**Dati precedenti relativi ai corpi:** 68- terreno f. 197 p.la 202

## 4.2 Vincoli ed oneri giuridici cancellati a cura e spese della procedura:

### 4.2.1 Iscrizioni:

- Ipoteca volontaria attiva; A favore di OMISSIS contro OMISSIS; Importo ipoteca: L. 7000000000; Importo capitale: L. 3500000000 ; A rogito di Notaio Fortini Fabrizio in data 14/09/2000 ai nn. 22529; Iscritto/trascritto a Terni in data 16/09/2000 ai nn. 9150/1609 ; Note: SONO COLPITI TUTTI GLI IMMOBILI IN OGGETTO, AD ESCLUSIONE DEL BENE IN NARNI, FOGLIO 197 MAPPALE 114.

**Dati precedenti relativi ai corpi:** 1-A - Magazzini, ricovero animali, rimessa attrezzi, corte al piano terra e cantine al piano seminterrato

- Ipoteca volontaria attiva; A favore di contro OMISSIS; Importo ipoteca: L. 7000000000; Importo capitale: L. 3500000000 ; A rogito di FORTINI FABRIZIO in data 14/09/2000 ai nn. 22529; Iscritto/trascritto a Terni in data 04/10/2000 ai nn. 9811/1724 ; Note: SONO COLPITI TUTTI GLI IMMOBILI IN OGGETTO, AD ESCLUSIONE DEL BENE IN NARNI, FOGLIO 197 MAPPALE 114. LA PRESENTE NOTA E' IN RETTIFICA DELLA ISCRIZIONE IN DATA 16.09.2000 FORMALITA' 1609 NELLA QUALE VENIVA OMESSA L'INDICAZIONE NEL QUADRO D DI UNA PARTE DELLE CONVENZIONI RELATIVE AL TASSO DI INTERESSE.

**Dati precedenti relativi ai corpi:** 1-A - Magazzini, ricovero animali, rimessa attrezzi, corte al piano terra e cantine al piano seminterrato

- Ipoteca volontaria attiva; A favore di contro OMISSIS; Importo ipoteca: € 3200000; Importo capitale: € 1600000 ; A rogito di PASQUALINI GIANLUCA in data 18/06/2004 ai nn. 38827/5664; Iscritto/trascritto a Terni in data 22/06/2004 ai nn. 7406/1718 ; Note: SONO COLPITI TUTTI GLI IMMOBILI IN OGGETTO, AD ESCLUSIONE DEL BENE IN NARNI, FOGLIO 197 MAPPALE 114. FORMALITA' ANNOTATA DI RIDUZIONE SOMMA IN DATA 27.10.2009 N. 13196/2373; DA € 1.600.00,00 A € 1.145.000,00. SOMMA ISCRITTA DA € 3.200.00,00 A € 2.290.000,00

**Dati precedenti relativi ai corpi:** 1-A - Magazzini, ricovero animali, rimessa attrezzi, corte al piano terra e cantine al piano seminterrato

- Ipoteca volontaria attiva; A favore di contro OMISSIS; Importo ipoteca: € 1000000; Importo capitale: € 500000 ; A rogito di GIANLUCA PASQUALINI in data 07/03/2007 ai nn. 51840/9221; Iscritto/trascritto a Terni in data 12/03/2007 ai nn. 3104/731 ; Note: TALE IPOTECA E' GRAVANTE SULLE PARTICELLE 85,86,97,98,99,73,77c,78.

**Dati precedenti relativi ai corpi:** 1-A - Magazzini, ricovero animali, rimessa attrezzi, corte al piano terra e cantine al piano seminterrato

- Ipoteca volontaria attiva; A favore di OMISSIS contro OMISSIS; Importo ipoteca: L. 7000000000; Importo capitale: L. 3500000000 ; A rogito di Notaio Fortini Fabrizio in data 14/09/2000 ai nn. 22529; Iscritto/trascritto a Terni in data 16/09/2000 ai nn. 9150/1609 ; Note: SONO COLPITI TUTTI GLI IMMOBILI IN OGGETTO, AD ESCLUSIONE DEL BENE IN NARNI, FOGLIO 197 MAPPALE 114.

**Dati precedenti relativi ai corpi:** 1-B - Abitazione piano primo

- Ipoteca volontaria attiva; A favore di contro OMISSIS; Importo ipoteca: L. 7000000000; Importo capitale: L. 3500000000 ; A rogito di FORTINI FABRIZIO in data 14/09/2000 ai nn. 22529; Iscritto/trascritto a Terni in data 04/10/2000 ai nn. 9811/1724 ; Note: SONO COLPITI TUTTI GLI IMMOBILI IN OGGETTO, AD ESCLUSIONE DEL BENE IN NARNI, FOGLIO 197 MAPPALE 114. LA PRESENTE NOTA E' IN RETTIFICA DELLA ISCRIZIONE IN DATA 16.09.2000 FORMALITA' 1609 NELLA QUALE VENIVA OMESSA L'INDICAZIONE NEL QUADRO D DI UNA PARTE DELLE CONVENZIONI RELATIVE AL TASSO DI INTERESSE.

**Dati precedenti relativi ai corpi:** 1-B - Abitazione piano primo

- Ipoteca volontaria attiva; A favore di contro OMISSIS; Importo ipoteca: € 3200000; Importo capitale: € 1600000 ; A rogito di PASQUALINI GIANLUCA in data 18/06/2004 ai nn. 38827/5664; Iscritto/trascritto a Terni in data 22/06/2004 ai nn. 7406/1718 ; Note: SONO COLPITI TUTTI GLI IMMOBILI IN OGGETTO, AD ESCLUSIONE DEL BENE IN NARNI, FOGLIO 197 MAPPALE 114. FORMALITA' ANNOTATA DI RIDUZIONE SOMMA IN DATA 27.10.2009 N. 13196/2373; DA € 1.600.00,00 A € 1.145.000,00. SOMMA ISCRITTA DA € 3.200.00,00 A € 2.290.000,00

**Dati precedenti relativi ai corpi:** 1-B - Abitazione piano primo

- Ipoteca volontaria attiva; A favore di contro OMISSIS; Importo ipoteca: € 1000000; Importo capitale: € 500000 ; A rogito di GIANLUCA PASQUALINI in data 07/03/2007 ai nn. 51840/9221; Iscritto/trascritto a Terni in data 12/03/2007 ai nn. 3104/731 ; Note: TALE IPOTECA E' GRAVANTE SULLE PARTICELLE 85,86,97,98,99,73,77c,78.

**Dati precedenti relativi ai corpi:** 1-B - Abitazione piano primo

- Ipoteca volontaria attiva; A favore di OMISSIS contro OMISSIS; Importo ipoteca: L. 7000000000; Importo capitale: L. 3500000000 ; A rogito di Notaio Fortini Fabrizio in data 14/09/2000 ai nn. 22529; Iscritto/trascritto a Terni in data 16/09/2000 ai nn. 9150/1609 ; Note: SONO COLPITI TUTTI GLI IMMOBILI IN OGGETTO, AD ESCLUSIONE DEL BENE IN NARNI, FOGLIO 197 MAPPALE 114.

**Dati precedenti relativi ai corpi:** 2-A - Abitazione piano terra e primo

- Ipoteca volontaria attiva; A favore di contro OMISSIS; Importo ipoteca: L. 7000000000; Importo capitale: L. 3500000000 ; A rogito di FORTINI FABRIZIO in data 14/09/2000 ai nn. 22529; Iscritto/trascritto a Terni in data 04/10/2000 ai nn. 9811/1724 ; Note: SONO COLPITI TUTTI GLI IMMOBILI IN OGGETTO, AD ESCLUSIONE DEL BENE IN NARNI, FOGLIO 197 MAPPALE 114. LA PRESENTE NOTA E' IN RETTIFICA DELLA ISCRIZIONE IN DATA 16.09.2000 FORMALITA' 1609 NELLA QUALE VENIVA OMESSA L'INDICAZIONE NEL QUADRO D DI UNA PARTE DELLE CONVENZIONI RELATIVE AL TASSO DI INTERESSE.

**Dati precedenti relativi ai corpi:** 2-A - Abitazione piano terra e primo

- Ipoteca volontaria attiva; A favore di contro OMISSIS; Importo ipoteca: € 3200000; Importo capitale: € 1600000 ; A rogito di PASQUALINI GIANLUCA in data 18/06/2004 ai nn. 38827/5664; Iscritto/trascritto a Terni in data 22/06/2004 ai nn. 7406/1718 ; Note: SONO COLPITI TUTTI GLI IMMOBILI IN OGGETTO, AD ESCLUSIONE DEL BENE IN NARNI, FOGLIO 197 MAPPALE 114. FORMALITA' ANNOTATA DI RIDUZIONE SOMMA

IN DATA 27.10.2009 N. 13196/2373; DA € 1.600.00,00 A € 1.145.000,00. SOMMA ISCRITTA DA € 3.200.00,00 A € 2.290.000,00

**Dati precedenti relativi ai corpi:** 2-A - Abitazione piano terra e primo

- Ipoteca volontaria attiva; A favore di contro OMISSIS; Importo ipoteca: € 1000000; Importo capitale: € 500000 ; A rogito di GIANLUCA PASQUALINI in data 07/03/2007 ai nn. 51840/9221; Iscritto/trascritto a Terni in data 12/03/2007 ai nn. 3104/731 ; Note: TALE IPOTECA E' GRAVANTE SULLE PARTICELLE 85,86,97,98,99,73,77c,78.

**Dati precedenti relativi ai corpi:** 2-A - Abitazione piano terra e primo

- Ipoteca volontaria attiva; A favore di OMISSIS contro OMISSIS; Importo ipoteca: L. 7000000000; Importo capitale: L. 3500000000 ; A rogito di Notaio Fortini Fabrizio in data 14/09/2000 ai nn. 22529; Iscritto/trascritto a Terni in data 16/09/2000 ai nn. 9150/1609 ; Note: SONO COLPITI TUTTI GLI IMMOBILI IN OGGETTO, AD ESCLUSIONE DEL BENE IN NARNI, FOGLIO 197 MAPPALE 114.

**Dati precedenti relativi ai corpi:** 2-B - Abitazione in corso di costruzione piano terra e primo

- Ipoteca volontaria attiva; A favore di contro OMISSIS; Importo ipoteca: L. 7000000000; Importo capitale: L. 3500000000 ; A rogito di FORTINI FABRIZIO in data 14/09/2000 ai nn. 22529; Iscritto/trascritto a Terni in data 04/10/2000 ai nn. 9811/1724 ; Note: SONO COLPITI TUTTI GLI IMMOBILI IN OGGETTO, AD ESCLUSIONE DEL BENE IN NARNI, FOGLIO 197 MAPPALE 114. LA PRESENTE NOTA E' IN RETTIFICA DELLA ISCRIZIONE IN DATA 16.09.2000 FORMALITA' 1609 NELLA QUALE VENIVA OMESSA L'INDICAZIONE NEL QUADRO D DI UNA PARTE DELLE CONVENZIONI RELATIVE AL TASSO DI INTERESSE.

**Dati precedenti relativi ai corpi:** 2-B - Abitazione in corso di costruzione piano terra e primo

- Ipoteca volontaria attiva; A favore di contro OMISSIS; Importo ipoteca: € 3200000; Importo capitale: € 1600000 ; A rogito di PASQUALINI GIANLUCA in data 18/06/2004 ai nn. 38827/5664; Iscritto/trascritto a Terni in data 22/06/2004 ai nn. 7406/1718 ; Note: SONO COLPITI TUTTI GLI IMMOBILI IN OGGETTO, AD ESCLUSIONE DEL BENE IN NARNI, FOGLIO 197 MAPPALE 114. FORMALITA' ANNOTATA DI RIDUZIONE SOMMA IN DATA 27.10.2009 N. 13196/2373; DA € 1.600.00,00 A € 1.145.000,00. SOMMA ISCRITTA DA € 3.200.00,00 A € 2.290.000,00

**Dati precedenti relativi ai corpi:** 2-B - Abitazione in corso di costruzione piano terra e primo

- Ipoteca volontaria attiva; A favore di contro OMISSIS; Importo ipoteca: € 1000000; Importo capitale: € 500000 ; A rogito di GIANLUCA PASQUALINI in data 07/03/2007 ai nn. 51840/9221; Iscritto/trascritto a Terni in data 12/03/2007 ai nn. 3104/731 ; Note: TALE IPOTECA E' GRAVANTE SULLE PARTICELLE 85,86,97,98,99,73,77c,78.

**Dati precedenti relativi ai corpi:** 2-B - Abitazione in corso di costruzione piano terra e primo

- Ipoteca volontaria attiva; A favore di OMISSIS contro OMISSIS; Importo ipoteca: L. 7000000000; Importo capitale: L. 3500000000 ; A rogito di Notaio Fortini Fabrizio in data 14/09/2000 ai nn. 22529; Iscritto/trascritto a Terni in data 16/09/2000 ai nn. 9150/1609 ; Note: SONO COLPITI TUTTI GLI IMMOBILI IN OGGETTO, AD ESCLUSIONE DEL BENE IN NARNI, FOGLIO 197 MAPPALE 114.

**Dati precedenti relativi ai corpi:** 2-C - Laboratorio al piano seminterrato

- Ipoteca volontaria attiva; A favore di contro OMISSIS; Importo ipoteca: L.

7000000000; Importo capitale: L. 3500000000 ; A rogito di FORTINI FABRIZIO in data 14/09/2000 ai nn. 22529; Iscritto/trascritto a Terni in data 04/10/2000 ai nn. 9811/1724 ; Note: SONO COLPITI TUTTI GLI IMMOBILI IN OGGETTO, AD ESCLUSIONE DEL BENE IN NARNI, FOGLIO 197 MAPPALE 114. LA PRESENTE NOTA E' IN RETTIFICA DELLA ISCRIZIONE IN DATA 16.09.2000 FORMALITA' 1609 NELLA QUALE VENIVA OMESSA L'INDICAZIONE NEL QUADRO D DI UNA PARTE DELLE CONVENZIONI RELATIVE AL TASSO DI INTERESSE.

**Dati precedenti relativi ai corpi:** 2-C - Laboratorio al piano seminterrato

- Ipoteca volontaria attiva; A favore di contro OMISSIS; Importo ipoteca: € 3200000; Importo capitale: € 1600000 ; A rogito di PASQUALINI GIANLUCA in data 18/06/2004 ai nn. 38827/5664; Iscritto/trascritto a Terni in data 22/06/2004 ai nn. 7406/1718 ; Note: SONO COLPITI TUTTI GLI IMMOBILI IN OGGETTO, AD ESCLUSIONE DEL BENE IN NARNI, FOGLIO 197 MAPPALE 114. FORMALITA' ANNOTATA DI RIDUZIONE SOMMA IN DATA 27.10.2009 N. 13196/2373; DA € 1.600.00,00 A € 1.145.000,00. SOMMA ISCRITTA DA € 3.200.00,00 A € 2.290.000,00

**Dati precedenti relativi ai corpi:** 2-C - Laboratorio al piano seminterrato

- Ipoteca volontaria attiva; A favore di contro OMISSIS; Importo ipoteca: € 1000000; Importo capitale: € 500000 ; A rogito di GIANLUCA PASQUALINI in data 07/03/2007 ai nn. 51840/9221; Iscritto/trascritto a Terni in data 12/03/2007 ai nn. 3104/731 ; Note: TALE IPOTECA E' GRAVANTE SULLE PARTICELLE 85,86,97,98,99,73,77c,78.

**Dati precedenti relativi ai corpi:** 2-C - Laboratorio al piano seminterrato

- Ipoteca volontaria attiva; A favore di OMISSIS contro OMISSIS; Importo ipoteca: L. 7000000000; Importo capitale: L. 3500000000 ; A rogito di Notaio Fortini Fabrizio in data 14/09/2000 ai nn. 22529; Iscritto/trascritto a Terni in data 16/09/2000 ai nn. 9150/1609 ; Note: SONO COLPITI TUTTI GLI IMMOBILI IN OGGETTO, AD ESCLUSIONE DEL BENE IN NARNI, FOGLIO 197 MAPPALE 114.

**Dati precedenti relativi ai corpi:** 2-D Magazzini al piano seminterrato

- Ipoteca volontaria attiva; A favore di contro OMISSIS; Importo ipoteca: L. 7000000000; Importo capitale: L. 3500000000 ; A rogito di FORTINI FABRIZIO in data 14/09/2000 ai nn. 22529; Iscritto/trascritto a Terni in data 04/10/2000 ai nn. 9811/1724 ; Note: SONO COLPITI TUTTI GLI IMMOBILI IN OGGETTO, AD ESCLUSIONE DEL BENE IN NARNI, FOGLIO 197 MAPPALE 114. LA PRESENTE NOTA E' IN RETTIFICA DELLA ISCRIZIONE IN DATA 16.09.2000 FORMALITA' 1609 NELLA QUALE VENIVA OMESSA L'INDICAZIONE NEL QUADRO D DI UNA PARTE DELLE CONVENZIONI RELATIVE AL TASSO DI INTERESSE.

**Dati precedenti relativi ai corpi:** 2-D Magazzini al piano seminterrato

- Ipoteca volontaria attiva; A favore di contro OMISSIS; Importo ipoteca: € 3200000; Importo capitale: € 1600000 ; A rogito di PASQUALINI GIANLUCA in data 18/06/2004 ai nn. 38827/5664; Iscritto/trascritto a Terni in data 22/06/2004 ai nn. 7406/1718 ; Note: SONO COLPITI TUTTI GLI IMMOBILI IN OGGETTO, AD ESCLUSIONE DEL BENE IN NARNI, FOGLIO 197 MAPPALE 114. FORMALITA' ANNOTATA DI RIDUZIONE SOMMA IN DATA 27.10.2009 N. 13196/2373; DA € 1.600.00,00 A € 1.145.000,00. SOMMA ISCRITTA DA € 3.200.00,00 A € 2.290.000,00

**Dati precedenti relativi ai corpi:** 2-D Magazzini al piano seminterrato

- Ipoteca volontaria attiva; A favore di contro OMISSIS; Importo ipoteca: € 1000000; Importo capitale: € 500000 ; A rogito di GIANLUCA PASQUALINI in data 07/03/2007 ai nn. 51840/9221; Iscritto/trascritto a Terni in data 12/03/2007 ai nn. 3104/731 ; Note: TALE IPOTECA E' GRAVANTE SULLE PARTICELLE 85,86,97,98,99,73,77c,78.



**Dati precedenti relativi ai corpi:** 2-D Magazzini al piano seminterrato

- Ipoteca volontaria attiva; A favore di OMISSIS contro OMISSIS; Importo ipoteca: L. 7000000000; Importo capitale: L. 3500000000 ; A rogito di Notaio Fortini Fabrizio in data 14/09/2000 ai nn. 22529; Iscritto/trascritto a Terni in data 16/09/2000 ai nn. 9150/1609 ; Note: SONO COLPITI TUTTI GLI IMMOBILI IN OGGETTO, AD ESCLUSIONE DEL BENE IN NARNI, FOGLIO 197 MAPPALE 114.

**Dati precedenti relativi ai corpi:** 3- Abitazione piano terra e primo

- Ipoteca volontaria attiva; A favore di contro OMISSIS; Importo ipoteca: L. 7000000000; Importo capitale: L. 3500000000 ; A rogito di FORTINI FABRIZIO in data 14/09/2000 ai nn. 22529; Iscritto/trascritto a Terni in data 04/10/2000 ai nn. 9811/1724 ; Note: SONO COLPITI TUTTI GLI IMMOBILI IN OGGETTO, AD ESCLUSIONE DEL BENE IN NARNI, FOGLIO 197 MAPPALE 114. LA PRESENTE NOTA E' IN RETTIFICA DELLA ISCRIZIONE IN DATA 16.09.2000 FORMALITA' 1609 NELLA QUALE VENIVA OMESSA L'INDICAZIONE NEL QUADRO D DI UNA PARTE DELLE CONVENZIONI RELATIVE AL TASSO DI INTERESSE.

**Dati precedenti relativi ai corpi:** 3- Abitazione piano terra e primo

- Ipoteca volontaria attiva; A favore di contro OMISSIS; Importo ipoteca: € 3200000; Importo capitale: € 1600000 ; A rogito di PASQUALINI GIANLUCA in data 18/06/2004 ai nn. 38827/5664; Iscritto/trascritto a Terni in data 22/06/2004 ai nn. 7406/1718 ; Note: SONO COLPITI TUTTI GLI IMMOBILI IN OGGETTO, AD ESCLUSIONE DEL BENE IN NARNI, FOGLIO 197 MAPPALE 114. FORMALITA' ANNOTATA DI RIDUZIONE SOMMA IN DATA 27.10.2009 N. 13196/2373; DA € 1.600.00,00 A € 1.145.000,00. SOMMA ISCRITTA DA € 3.200.00,00 A € 2.290.000,00

**Dati precedenti relativi ai corpi:** 3- Abitazione piano terra e primo

- Ipoteca volontaria attiva; A favore di contro OMISSIS; Importo ipoteca: € 1000000; Importo capitale: € 500000 ; A rogito di GIANLUCA PASQUALINI in data 07/03/2007 ai nn. 51840/9221; Iscritto/trascritto a Terni in data 12/03/2007 ai nn. 3104/731 ; Note: TALE IPOTECA E' GRAVANTE SULLE PARTICELLE 85,86,97,98,99,73,77c,78.

**Dati precedenti relativi ai corpi:** 3- Abitazione piano terra e primo

- Ipoteca volontaria attiva; A favore di OMISSIS contro OMISSIS; Importo ipoteca: L. 7000000000; Importo capitale: L. 3500000000 ; A rogito di Notaio Fortini Fabrizio in data 14/09/2000 ai nn. 22529; Iscritto/trascritto a Terni in data 16/09/2000 ai nn. 9150/1609 ; Note: SONO COLPITI TUTTI GLI IMMOBILI IN OGGETTO, AD ESCLUSIONE DEL BENE IN NARNI, FOGLIO 197 MAPPALE 114.

**Dati precedenti relativi ai corpi:** 4- Rimessa attrezzi

- Ipoteca volontaria attiva; A favore di contro OMISSIS; Importo ipoteca: L. 7000000000; Importo capitale: L. 3500000000 ; A rogito di FORTINI FABRIZIO in data 14/09/2000 ai nn. 22529; Iscritto/trascritto a Terni in data 04/10/2000 ai nn. 9811/1724 ; Note: SONO COLPITI TUTTI GLI IMMOBILI IN OGGETTO, AD ESCLUSIONE DEL BENE IN NARNI, FOGLIO 197 MAPPALE 114. LA PRESENTE NOTA E' IN RETTIFICA DELLA ISCRIZIONE IN DATA 16.09.2000 FORMALITA' 1609 NELLA QUALE VENIVA OMESSA L'INDICAZIONE NEL QUADRO D DI UNA PARTE DELLE CONVENZIONI RELATIVE AL TASSO DI INTERESSE.

**Dati precedenti relativi ai corpi:** 4- Rimessa attrezzi

- Ipoteca volontaria attiva; A favore di contro OMISSIS; Importo ipoteca: € 3200000; Importo capitale: € 1600000 ; A rogito di PASQUALINI GIANLUCA in data 18/06/2004 ai nn. 38827/5664; Iscritto/trascritto a Terni in data 22/06/2004 ai nn. 7406/1718 ;

Note: SONO COLPITI TUTTI GLI IMMOBILI IN OGGETTO, AD ESCLUSIONE DEL BENE IN NARNI, FOGLIO 197 MAPPALE 114. FORMALITA' ANNOTATA DI RIDUZIONE SOMMA IN DATA 27.10.2009 N. 13196/2373; DA € 1.600.00,00 A € 1.145.000,00. SOMMA ISCRITTA DA € 3.200.00,00 A € 2.290.000,00

**Dati precedenti relativi ai corpi:** 4- Rimessa attrezzi

- Ipoteca volontaria attiva; A favore di contro OMISSIS; Importo ipoteca: € 1000000; Importo capitale: € 500000 ; A rogito di GIANLUCA PASQUALINI in data 07/03/2007 ai nn. 51840/9221; Iscritto/trascritto a Terni in data 12/03/2007 ai nn. 3104/731 ; Note: TALE IPOTECA E' GRAVANTE SULLE PARTICELLE 85,86,97,98,99,73,77c,78.

**Dati precedenti relativi ai corpi:** 4- Rimessa attrezzi

- Ipoteca volontaria attiva; A favore di OMISSIS contro OMISSIS; Importo ipoteca: L. 7000000000; Importo capitale: L. 3500000000 ; A rogito di Notaio Fortini Fabrizio in data 14/09/2000 ai nn. 22529; Iscritto/trascritto a Terni in data 16/09/2000 ai nn. 9150/1609 ; Note: SONO COLPITI TUTTI GLI IMMOBILI IN OGGETTO, AD ESCLUSIONE DEL BENE IN NARNI, FOGLIO 197 MAPPALE 114.

**Dati precedenti relativi ai corpi:** 5- Rimessa attrezzi

- Ipoteca volontaria attiva; A favore di contro OMISSIS; Importo ipoteca: L. 7000000000; Importo capitale: L. 3500000000 ; A rogito di FORTINI FABRIZIO in data 14/09/2000 ai nn. 22529; Iscritto/trascritto a Terni in data 04/10/2000 ai nn. 9811/1724 ; Note: SONO COLPITI TUTTI GLI IMMOBILI IN OGGETTO, AD ESCLUSIONE DEL BENE IN NARNI, FOGLIO 197 MAPPALE 114. LA PRESENTE NOTA E' IN RETTIFICA DELLA ISCRIZIONE IN DATA 16.09.2000 FORMALITA' 1609 NELLA QUALE VENIVA OMESSA L'INDICAZIONE NEL QUADRO D DI UNA PARTE DELLE CONVENZIONI RELATIVE AL TASSO DI INTERESSE.

**Dati precedenti relativi ai corpi:** 5- Rimessa attrezzi

- Ipoteca volontaria attiva; A favore di contro OMISSIS; Importo ipoteca: € 3200000; Importo capitale: € 1600000 ; A rogito di PASQUALINI GIANLUCA in data 18/06/2004 ai nn. 38827/5664; Iscritto/trascritto a Terni in data 22/06/2004 ai nn. 7406/1718 ; Note: SONO COLPITI TUTTI GLI IMMOBILI IN OGGETTO, AD ESCLUSIONE DEL BENE IN NARNI, FOGLIO 197 MAPPALE 114. FORMALITA' ANNOTATA DI RIDUZIONE SOMMA IN DATA 27.10.2009 N. 13196/2373; DA € 1.600.00,00 A € 1.145.000,00. SOMMA ISCRITTA DA € 3.200.00,00 A € 2.290.000,00

**Dati precedenti relativi ai corpi:** 5- Rimessa attrezzi

- Ipoteca volontaria attiva; A favore di contro OMISSIS; Importo ipoteca: € 1000000; Importo capitale: € 500000 ; A rogito di GIANLUCA PASQUALINI in data 07/03/2007 ai nn. 51840/9221; Iscritto/trascritto a Terni in data 12/03/2007 ai nn. 3104/731 ; Note: TALE IPOTECA E' GRAVANTE SULLE PARTICELLE 85,86,97,98,99,73,77c,78.

**Dati precedenti relativi ai corpi:** 5- Rimessa attrezzi

- Ipoteca volontaria attiva; A favore di OMISSIS contro OMISSIS; Importo ipoteca: L. 7000000000; Importo capitale: L. 3500000000 ; A rogito di Notaio Fortini Fabrizio in data 14/09/2000 ai nn. 22529; Iscritto/trascritto a Terni in data 16/09/2000 ai nn. 9150/1609 ; Note: SONO COLPITI TUTTI GLI IMMOBILI IN OGGETTO, AD ESCLUSIONE DEL BENE IN NARNI, FOGLIO 197 MAPPALE 114.

**Dati precedenti relativi ai corpi:** 6- Stalla - rimessa attrezzi

- Ipoteca volontaria attiva; A favore di contro OMISSIS; Importo ipoteca: L. 7000000000; Importo capitale: L. 3500000000 ; A rogito di FORTINI FABRIZIO in data 14/09/2000 ai nn. 22529; Iscritto/trascritto a Terni in data 04/10/2000 ai nn.

9811/1724 ; Note: SONO COLPITI TUTTI GLI IMMOBILI IN OGGETTO, AD ESCLUSIONE DEL BENE IN NARNI, FOGLIO 197 MAPPALE 114. LA PRESENTE NOTA E' IN RETTIFICA DELLA ISCRIZIONE IN DATA 16.09.2000 FORMALITA' 1609 NELLA QUALE VENIVA OMESSA L'INDICAZIONE NEL QUADRO D DI UNA PARTE DELLE CONVENZIONI RELATIVE AL TASSO DI INTERESSE.

**Dati precedenti relativi ai corpi:** 6- Stalla - rimessa attrezzi

- Ipoteca volontaria attiva; A favore di contro OMISSIS; Importo ipoteca: € 3200000; Importo capitale: € 1600000 ; A rogito di PASQUALINI GIANLUCA in data 18/06/2004 ai nn. 38827/5664; Iscritto/trascritto a Terni in data 22/06/2004 ai nn. 7406/1718 ; Note: SONO COLPITI TUTTI GLI IMMOBILI IN OGGETTO, AD ESCLUSIONE DEL BENE IN NARNI, FOGLIO 197 MAPPALE 114. FORMALITA' ANNOTATA DI RIDUZIONE SOMMA IN DATA 27.10.2009 N. 13196/2373; DA € 1.600.00,00 A € 1.145.000,00. SOMMA ISCRITTA DA € 3.200.00,00 A € 2.290.000,00

**Dati precedenti relativi ai corpi:** 6- Stalla - rimessa attrezzi

- Ipoteca volontaria attiva; A favore di contro OMISSIS; Importo ipoteca: € 1000000; Importo capitale: € 500000 ; A rogito di GIANLUCA PASQUALINI in data 07/03/2007 ai nn. 51840/9221; Iscritto/trascritto a Terni in data 12/03/2007 ai nn. 3104/731 ; Note: TALE IPOTECA E' GRAVANTE SULLE PARTICELLE 85,86,97,98,99,73,77c,78.

**Dati precedenti relativi ai corpi:** 6- Stalla - rimessa attrezzi

- Ipoteca volontaria attiva; A favore di OMISSIS contro OMISSIS; Importo ipoteca: L. 7000000000; Importo capitale: L. 3500000000 ; A rogito di Notaio Fortini Fabrizio in data 14/09/2000 ai nn. 22529; Iscritto/trascritto a Terni in data 16/09/2000 ai nn. 9150/1609 ; Note: SONO COLPITI TUTTI GLI IMMOBILI IN OGGETTO, AD ESCLUSIONE DEL BENE IN NARNI, FOGLIO 197 MAPPALE 114.

**Dati precedenti relativi ai corpi:** 7- Rimessa mezzi agricoli

- Ipoteca volontaria attiva; A favore di contro OMISSIS; Importo ipoteca: L. 7000000000; Importo capitale: L. 3500000000 ; A rogito di FORTINI FABRIZIO in data 14/09/2000 ai nn. 22529; Iscritto/trascritto a Terni in data 04/10/2000 ai nn. 9811/1724 ; Note: SONO COLPITI TUTTI GLI IMMOBILI IN OGGETTO, AD ESCLUSIONE DEL BENE IN NARNI, FOGLIO 197 MAPPALE 114. LA PRESENTE NOTA E' IN RETTIFICA DELLA ISCRIZIONE IN DATA 16.09.2000 FORMALITA' 1609 NELLA QUALE VENIVA OMESSA L'INDICAZIONE NEL QUADRO D DI UNA PARTE DELLE CONVENZIONI RELATIVE AL TASSO DI INTERESSE.

**Dati precedenti relativi ai corpi:** 7- Rimessa mezzi agricoli

- Ipoteca volontaria attiva; A favore di contro OMISSIS; Importo ipoteca: € 3200000; Importo capitale: € 1600000 ; A rogito di PASQUALINI GIANLUCA in data 18/06/2004 ai nn. 38827/5664; Iscritto/trascritto a Terni in data 22/06/2004 ai nn. 7406/1718 ; Note: SONO COLPITI TUTTI GLI IMMOBILI IN OGGETTO, AD ESCLUSIONE DEL BENE IN NARNI, FOGLIO 197 MAPPALE 114. FORMALITA' ANNOTATA DI RIDUZIONE SOMMA IN DATA 27.10.2009 N. 13196/2373; DA € 1.600.00,00 A € 1.145.000,00. SOMMA ISCRITTA DA € 3.200.00,00 A € 2.290.000,00

**Dati precedenti relativi ai corpi:** 7- Rimessa mezzi agricoli

- Ipoteca volontaria attiva; A favore di contro OMISSIS; Importo ipoteca: € 1000000; Importo capitale: € 500000 ; A rogito di GIANLUCA PASQUALINI in data 07/03/2007 ai nn. 51840/9221; Iscritto/trascritto a Terni in data 12/03/2007 ai nn. 3104/731 ; Note: TALE IPOTECA E' GRAVANTE SULLE PARTICELLE 85,86,97,98,99,73,77c,78.

**Dati precedenti relativi ai corpi:** 7- Rimessa mezzi agricoli

- Ipoteca volontaria attiva; A favore di OMISSIS contro OMISSIS; Importo ipoteca: L. 7000000000; Importo capitale: L. 3500000000 ; A rogito di Notaio Fortini Fabrizio in data 14/09/2000 ai nn. 22529; Iscritto/trascritto a Terni in data 16/09/2000 ai nn. 9150/1609 ; Note: SONO COLPITI TUTTI GLI IMMOBILI IN OGGETTO, AD ESCLUSIONE DEL BENE IN NARNI, FOGLIO 197 MAPPALE 114.

**Dati precedenti relativi ai corpi:** 8- Rimessa mezzi agricoli

- Ipoteca volontaria attiva; A favore di contro OMISSIS; Importo ipoteca: L. 7000000000; Importo capitale: L. 3500000000 ; A rogito di FORTINI FABRIZIO in data 14/09/2000 ai nn. 22529; Iscritto/trascritto a Terni in data 04/10/2000 ai nn. 9811/1724 ; Note: SONO COLPITI TUTTI GLI IMMOBILI IN OGGETTO, AD ESCLUSIONE DEL BENE IN NARNI, FOGLIO 197 MAPPALE 114. LA PRESENTE NOTA E' IN RETTIFICA DELLA ISCRIZIONE IN DATA 16.09.2000 FORMALITA' 1609 NELLA QUALE VENIVA OMESSA L'INDICAZIONE NEL QUADRO D DI UNA PARTE DELLE CONVENZIONI RELATIVE AL TASSO DI INTERESSE.

**Dati precedenti relativi ai corpi:** 8- Rimessa mezzi agricoli

- Ipoteca volontaria attiva; A favore di contro OMISSIS; Importo ipoteca: € 3200000; Importo capitale: € 1600000 ; A rogito di PASQUALINI GIANLUCA in data 18/06/2004 ai nn. 38827/5664; Iscritto/trascritto a Terni in data 22/06/2004 ai nn. 7406/1718 ; Note: SONO COLPITI TUTTI GLI IMMOBILI IN OGGETTO, AD ESCLUSIONE DEL BENE IN NARNI, FOGLIO 197 MAPPALE 114. FORMALITA' ANNOTATA DI RIDUZIONE SOMMA IN DATA 27.10.2009 N. 13196/2373; DA € 1.600.00,00 A € 1.145.000,00. SOMMA ISCRITTA DA € 3.200.00,00 A € 2.290.000,00

**Dati precedenti relativi ai corpi:** 8- Rimessa mezzi agricoli

- Ipoteca volontaria attiva; A favore di contro OMISSIS; Importo ipoteca: € 1000000; Importo capitale: € 500000 ; A rogito di GIANLUCA PASQUALINI in data 07/03/2007 ai nn. 51840/9221; Iscritto/trascritto a Terni in data 12/03/2007 ai nn. 3104/731 ; Note: TALE IPOTECA E' GRAVANTE SULLE PARTICELLE 85,86,97,98,99,73,77c,78.

**Dati precedenti relativi ai corpi:** 8- Rimessa mezzi agricoli

- Ipoteca volontaria attiva; A favore di OMISSIS contro OMISSIS; Importo ipoteca: L. 7000000000; Importo capitale: L. 3500000000 ; A rogito di Notaio Fortini Fabrizio in data 14/09/2000 ai nn. 22529; Iscritto/trascritto a Terni in data 16/09/2000 ai nn. 9150/1609 ; Note: SONO COLPITI TUTTI GLI IMMOBILI IN OGGETTO, AD ESCLUSIONE DEL BENE IN NARNI, FOGLIO 197 MAPPALE 114.

**Dati precedenti relativi ai corpi:** 9- Ricovero animali

- Ipoteca volontaria attiva; A favore di contro OMISSIS; Importo ipoteca: L. 7000000000; Importo capitale: L. 3500000000 ; A rogito di FORTINI FABRIZIO in data 14/09/2000 ai nn. 22529; Iscritto/trascritto a Terni in data 04/10/2000 ai nn. 9811/1724 ; Note: SONO COLPITI TUTTI GLI IMMOBILI IN OGGETTO, AD ESCLUSIONE DEL BENE IN NARNI, FOGLIO 197 MAPPALE 114. LA PRESENTE NOTA E' IN RETTIFICA DELLA ISCRIZIONE IN DATA 16.09.2000 FORMALITA' 1609 NELLA QUALE VENIVA OMESSA L'INDICAZIONE NEL QUADRO D DI UNA PARTE DELLE CONVENZIONI RELATIVE AL TASSO DI INTERESSE.

**Dati precedenti relativi ai corpi:** 9- Ricovero animali

- Ipoteca volontaria attiva; A favore di contro OMISSIS; Importo ipoteca: € 3200000; Importo capitale: € 1600000 ; A rogito di PASQUALINI GIANLUCA in data 18/06/2004 ai nn. 38827/5664; Iscritto/trascritto a Terni in data 22/06/2004 ai nn. 7406/1718 ; Note: SONO COLPITI TUTTI GLI IMMOBILI IN OGGETTO, AD ESCLUSIONE DEL BENE IN NARNI, FOGLIO 197 MAPPALE 114. FORMALITA' ANNOTATA DI RIDUZIONE SOMMA

IN DATA 27.10.2009 N. 13196/2373; DA € 1.600.00,00 A € 1.145.000,00. SOMMA ISCRITTA DA € 3.200.00,00 A € 2.290.000,00

**Dati precedenti relativi ai corpi:** 9- Ricovero animali

- Ipoteca volontaria attiva; A favore di contro OMISSIS; Importo ipoteca: € 1000000; Importo capitale: € 500000 ; A rogito di GIANLUCA PASQUALINI in data 07/03/2007 ai nn. 51840/9221; Iscritto/trascritto a Terni in data 12/03/2007 ai nn. 3104/731 ; Note: TALE IPOTECA E' GRAVANTE SULLE PARTICELLE 85,86,97,98,99,73,77c,78.

**Dati precedenti relativi ai corpi:** 9- Ricovero animali

- Ipoteca volontaria attiva; A favore di OMISSIS contro OMISSIS; Importo ipoteca: L. 7000000000; Importo capitale: L. 3500000000 ; A rogito di Notaio Fortini Fabrizio in data 14/09/2000 ai nn. 22529; Iscritto/trascritto a Terni in data 16/09/2000 ai nn. 9150/1609 ; Note: SONO COLPITI TUTTI GLI IMMOBILI IN OGGETTO, AD ESCLUSIONE DEL BENE IN NARNI, FOGLIO 197 MAPPALE 114.

**Dati precedenti relativi ai corpi:** 10- Fabbricato diruto

- Ipoteca volontaria attiva; A favore di contro OMISSIS; Importo ipoteca: L. 7000000000; Importo capitale: L. 3500000000 ; A rogito di FORTINI FABRIZIO in data 14/09/2000 ai nn. 22529; Iscritto/trascritto a Terni in data 04/10/2000 ai nn. 9811/1724 ; Note: SONO COLPITI TUTTI GLI IMMOBILI IN OGGETTO, AD ESCLUSIONE DEL BENE IN NARNI, FOGLIO 197 MAPPALE 114. LA PRESENTE NOTA E' IN RETTIFICA DELLA ISCRIZIONE IN DATA 16.09.2000 FORMALITA' 1609 NELLA QUALE VENIVA OMESSA L'INDICAZIONE NEL QUADRO D DI UNA PARTE DELLE CONVENZIONI RELATIVE AL TASSO DI INTERESSE.

**Dati precedenti relativi ai corpi:** 10- Fabbricato diruto

- Ipoteca volontaria attiva; A favore di contro OMISSIS; Importo ipoteca: € 3200000; Importo capitale: € 1600000 ; A rogito di PASQUALINI GIANLUCA in data 18/06/2004 ai nn. 38827/5664; Iscritto/trascritto a Terni in data 22/06/2004 ai nn. 7406/1718 ; Note: SONO COLPITI TUTTI GLI IMMOBILI IN OGGETTO, AD ESCLUSIONE DEL BENE IN NARNI, FOGLIO 197 MAPPALE 114. FORMALITA' ANNOTATA DI RIDUZIONE SOMMA IN DATA 27.10.2009 N. 13196/2373; DA € 1.600.00,00 A € 1.145.000,00. SOMMA ISCRITTA DA € 3.200.00,00 A € 2.290.000,00

**Dati precedenti relativi ai corpi:** 10- Fabbricato diruto

- Ipoteca volontaria attiva; A favore di contro OMISSIS; Importo ipoteca: € 1000000; Importo capitale: € 500000 ; A rogito di GIANLUCA PASQUALINI in data 07/03/2007 ai nn. 51840/9221; Iscritto/trascritto a Terni in data 12/03/2007 ai nn. 3104/731 ; Note: TALE IPOTECA E' GRAVANTE SULLE PARTICELLE 85,86,97,98,99,73,77c,78.

**Dati precedenti relativi ai corpi:** 10- Fabbricato diruto

- Ipoteca volontaria attiva; A favore di OMISSIS contro OMISSIS; Importo ipoteca: L. 7000000000; Importo capitale: L. 3500000000 ; A rogito di Notaio Fortini Fabrizio in data 14/09/2000 ai nn. 22529; Iscritto/trascritto a Terni in data 16/09/2000 ai nn. 9150/1609 ; Note: SONO COLPITI TUTTI GLI IMMOBILI IN OGGETTO, AD ESCLUSIONE DEL BENE IN NARNI, FOGLIO 197 MAPPALE 114.

**Dati precedenti relativi ai corpi:** 11- Forno

- Ipoteca volontaria attiva; A favore di contro OMISSIS; Importo ipoteca: L. 7000000000; Importo capitale: L. 3500000000 ; A rogito di FORTINI FABRIZIO in data 14/09/2000 ai nn. 22529; Iscritto/trascritto a Terni in data 04/10/2000 ai nn. 9811/1724 ; Note: SONO COLPITI TUTTI GLI IMMOBILI IN OGGETTO, AD ESCLUSIONE DEL BENE IN NARNI, FOGLIO 197 MAPPALE 114. LA PRESENTE NOTA E' IN RETTIFICA

DELLA ISCRIZIONE IN DATA 16.09.2000 FORMALITA' 1609 NELLA QUALE VENIVA OMESSA L'INDICAZIONE NEL QUADRO D DI UNA PARTE DELLE CONVENZIONI RELATIVE AL TASSO DI INTERESSE.

**Dati precedenti relativi ai corpi:** 11- Forno

- Ipoteca volontaria attiva; A favore di contro OMISSIS; Importo ipoteca: € 3200000; Importo capitale: € 1600000 ; A rogito di PASQUALINI GIANLUCA in data 18/06/2004 ai nn. 38827/5664; Iscritto/trascritto a Terni in data 22/06/2004 ai nn. 7406/1718 ; Note: SONO COLPITI TUTTI GLI IMMOBILI IN OGGETTO, AD ESCLUSIONE DEL BENE IN NARNI, FOGLIO 197 MAPPALE 114. FORMALITA' ANNOTATA DI RIDUZIONE SOMMA IN DATA 27.10.2009 N. 13196/2373; DA € 1.600.00,00 A € 1.145.000,00. SOMMA ISCRITTA DA € 3.200.00,00 A € 2.290.000,00

**Dati precedenti relativi ai corpi:** 11- Forno

- Ipoteca volontaria attiva; A favore di contro OMISSIS; Importo ipoteca: € 1000000; Importo capitale: € 500000 ; A rogito di GIANLUCA PASQUALINI in data 07/03/2007 ai nn. 51840/9221; Iscritto/trascritto a Terni in data 12/03/2007 ai nn. 3104/731 ; Note: TALE IPOTECA E' GRAVANTE SULLE PARTICELLE 85,86,97,98,99,73,77c,78.

**Dati precedenti relativi ai corpi:** 11- Forno

- Ipoteca volontaria attiva; A favore di OMISSIS contro OMISSIS; Importo ipoteca: L. 7000000000; Importo capitale: L. 3500000000 ; A rogito di Notaio Fortini Fabrizio in data 14/09/2000 ai nn. 22529; Iscritto/trascritto a Terni in data 16/09/2000 ai nn. 9150/1609 ; Note: SONO COLPITI TUTTI GLI IMMOBILI IN OGGETTO, AD ESCLUSIONE DEL BENE IN NARNI, FOGLIO 197 MAPPALE 114.

**Dati precedenti relativi ai corpi:** 12- Fabbricato diruto

- Ipoteca volontaria attiva; A favore di contro OMISSIS; Importo ipoteca: L. 7000000000; Importo capitale: L. 3500000000 ; A rogito di FORTINI FABRIZIO in data 14/09/2000 ai nn. 22529; Iscritto/trascritto a Terni in data 04/10/2000 ai nn. 9811/1724 ; Note: SONO COLPITI TUTTI GLI IMMOBILI IN OGGETTO, AD ESCLUSIONE DEL BENE IN NARNI, FOGLIO 197 MAPPALE 114. LA PRESENTE NOTA E' IN RETTIFICA DELLA ISCRIZIONE IN DATA 16.09.2000 FORMALITA' 1609 NELLA QUALE VENIVA OMESSA L'INDICAZIONE NEL QUADRO D DI UNA PARTE DELLE CONVENZIONI RELATIVE AL TASSO DI INTERESSE.

**Dati precedenti relativi ai corpi:** 12- Fabbricato diruto

- Ipoteca volontaria attiva; A favore di contro OMISSIS; Importo ipoteca: € 3200000; Importo capitale: € 1600000 ; A rogito di PASQUALINI GIANLUCA in data 18/06/2004 ai nn. 38827/5664; Iscritto/trascritto a Terni in data 22/06/2004 ai nn. 7406/1718 ; Note: SONO COLPITI TUTTI GLI IMMOBILI IN OGGETTO, AD ESCLUSIONE DEL BENE IN NARNI, FOGLIO 197 MAPPALE 114. FORMALITA' ANNOTATA DI RIDUZIONE SOMMA IN DATA 27.10.2009 N. 13196/2373; DA € 1.600.00,00 A € 1.145.000,00. SOMMA ISCRITTA DA € 3.200.00,00 A € 2.290.000,00

**Dati precedenti relativi ai corpi:** 12- Fabbricato diruto

- Ipoteca volontaria attiva; A favore di contro OMISSIS; Importo ipoteca: € 1000000; Importo capitale: € 500000 ; A rogito di GIANLUCA PASQUALINI in data 07/03/2007 ai nn. 51840/9221; Iscritto/trascritto a Terni in data 12/03/2007 ai nn. 3104/731 ; Note: TALE IPOTECA E' GRAVANTE SULLE PARTICELLE 85,86,97,98,99,73,77c,78.

**Dati precedenti relativi ai corpi:** 12- Fabbricato diruto

- Ipoteca volontaria attiva; A favore di OMISSIS contro OMISSIS; Importo ipoteca: L. 7000000000; Importo capitale: L. 3500000000 ; A rogito di Notaio Fortini Fabrizio in

data 14/09/2000 ai nn. 22529; Iscritto/trascritto a Terni in data 16/09/2000 ai nn. 9150/1609 ; Note: SONO COLPITI TUTTI GLI IMMOBILI IN OGGETTO, AD ESCLUSIONE DEL BENE IN NARNI, FOGLIO 197 MAPPALE 114.

**Dati precedenti relativi ai corpi:** 13- Bascula

- Ipoteca volontaria attiva; A favore di contro OMISSIS; Importo ipoteca: L. 7000000000; Importo capitale: L. 3500000000 ; A rogito di FORTINI FABRIZIO in data 14/09/2000 ai nn. 22529; Iscritto/trascritto a Terni in data 04/10/2000 ai nn. 9811/1724 ; Note: SONO COLPITI TUTTI GLI IMMOBILI IN OGGETTO, AD ESCLUSIONE DEL BENE IN NARNI, FOGLIO 197 MAPPALE 114. LA PRESENTE NOTA E' IN RETTIFICA DELLA ISCRIZIONE IN DATA 16.09.2000 FORMALITA' 1609 NELLA QUALE VENIVA OMESSA L'INDICAZIONE NEL QUADRO D DI UNA PARTE DELLE CONVENZIONI RELATIVE AL TASSO DI INTERESSE.

**Dati precedenti relativi ai corpi:** 13- Bascula

- Ipoteca volontaria attiva; A favore di contro OMISSIS; Importo ipoteca: € 3200000; Importo capitale: € 1600000 ; A rogito di PASQUALINI GIANLUCA in data 18/06/2004 ai nn. 38827/5664; Iscritto/trascritto a Terni in data 22/06/2004 ai nn. 7406/1718 ; Note: SONO COLPITI TUTTI GLI IMMOBILI IN OGGETTO, AD ESCLUSIONE DEL BENE IN NARNI, FOGLIO 197 MAPPALE 114. FORMALITA' ANNOTATA DI RIDUZIONE SOMMA IN DATA 27.10.2009 N. 13196/2373; DA € 1.600.00,00 A € 1.145.000,00. SOMMA ISCRITTA DA € 3.200.00,00 A € 2.290.000,00

**Dati precedenti relativi ai corpi:** 13- Bascula

- Ipoteca volontaria attiva; A favore di contro OMISSIS; Importo ipoteca: € 1000000; Importo capitale: € 500000 ; A rogito di GIANLUCA PASQUALINI in data 07/03/2007 ai nn. 51840/9221; Iscritto/trascritto a Terni in data 12/03/2007 ai nn. 3104/731 ; Note: TALE IPOTECA E' GRAVANTE SULLE PARTICELLE 85,86,97,98,99,73,77c,78.

**Dati precedenti relativi ai corpi:** 13- Bascula

- Ipoteca volontaria attiva; A favore di OMISSIS contro OMISSIS; Importo ipoteca: L. 7000000000; Importo capitale: L. 3500000000 ; A rogito di Notaio Fortini Fabrizio in data 14/09/2000 ai nn. 22529; Iscritto/trascritto a Terni in data 16/09/2000 ai nn. 9150/1609 ; Note: SONO COLPITI TUTTI GLI IMMOBILI IN OGGETTO, AD ESCLUSIONE DEL BENE IN NARNI, FOGLIO 197 MAPPALE 114.

**Dati precedenti relativi ai corpi:** 14- terreno f. 196 p.la 26

- Ipoteca volontaria attiva; A favore di contro OMISSIS; Importo ipoteca: L. 7000000000; Importo capitale: L. 3500000000 ; A rogito di FORTINI FABRIZIO in data 14/09/2000 ai nn. 22529; Iscritto/trascritto a Terni in data 04/10/2000 ai nn. 9811/1724 ; Note: SONO COLPITI TUTTI GLI IMMOBILI IN OGGETTO, AD ESCLUSIONE DEL BENE IN NARNI, FOGLIO 197 MAPPALE 114. LA PRESENTE NOTA E' IN RETTIFICA DELLA ISCRIZIONE IN DATA 16.09.2000 FORMALITA' 1609 NELLA QUALE VENIVA OMESSA L'INDICAZIONE NEL QUADRO D DI UNA PARTE DELLE CONVENZIONI RELATIVE AL TASSO DI INTERESSE.

**Dati precedenti relativi ai corpi:** 14- terreno f. 196 p.la 26

- Ipoteca volontaria attiva; A favore di contro OMISSIS; Importo ipoteca: € 3200000; Importo capitale: € 1600000 ; A rogito di PASQUALINI GIANLUCA in data 18/06/2004 ai nn. 38827/5664; Iscritto/trascritto a Terni in data 22/06/2004 ai nn. 7406/1718 ; Note: SONO COLPITI TUTTI GLI IMMOBILI IN OGGETTO, AD ESCLUSIONE DEL BENE IN NARNI, FOGLIO 197 MAPPALE 114. FORMALITA' ANNOTATA DI RIDUZIONE SOMMA IN DATA 27.10.2009 N. 13196/2373; DA € 1.600.00,00 A € 1.145.000,00. SOMMA ISCRITTA DA € 3.200.00,00 A € 2.290.000,00

**Dati precedenti relativi ai corpi:** 14- terreno f. 196 p.la 26

- Ipoteca volontaria attiva; A favore di contro OMISSIS; Importo ipoteca: € 1000000; Importo capitale: € 500000 ; A rogito di GIANLUCA PASQUALINI in data 07/03/2007 ai nn. 51840/9221; Iscritto/trascritto a Terni in data 12/03/2007 ai nn. 3104/731 ; Note: TALE IPOTECA E' GRAVANTE SULLE PARTICELLE 85,86,97,98,99,73,77c,78.

**Dati precedenti relativi ai corpi:** 14- terreno f. 196 p.la 26

- Ipoteca volontaria attiva; A favore di OMISSIS contro OMISSIS; Importo ipoteca: L. 7000000000; Importo capitale: L. 3500000000 ; A rogito di Notaio Fortini Fabrizio in data 14/09/2000 ai nn. 22529; Iscritto/trascritto a Terni in data 16/09/2000 ai nn. 9150/1609 ; Note: SONO COLPITI TUTTI GLI IMMOBILI IN OGGETTO, AD ESCLUSIONE DEL BENE IN NARNI, FOGLIO 197 MAPPALE 114.

**Dati precedenti relativi ai corpi:** 15- terreno f. 196 p.la 27

- Ipoteca volontaria attiva; A favore di contro OMISSIS; Importo ipoteca: L. 7000000000; Importo capitale: L. 3500000000 ; A rogito di FORTINI FABRIZIO in data 14/09/2000 ai nn. 22529; Iscritto/trascritto a Terni in data 04/10/2000 ai nn. 9811/1724 ; Note: SONO COLPITI TUTTI GLI IMMOBILI IN OGGETTO, AD ESCLUSIONE DEL BENE IN NARNI, FOGLIO 197 MAPPALE 114. LA PRESENTE NOTA E' IN RETTIFICA DELLA ISCRIZIONE IN DATA 16.09.2000 FORMALITA' 1609 NELLA QUALE VENIVA OMESSA L'INDICAZIONE NEL QUADRO D DI UNA PARTE DELLE CONVENZIONI RELATIVE AL TASSO DI INTERESSE.

**Dati precedenti relativi ai corpi:** 15- terreno f. 196 p.la 27

- Ipoteca volontaria attiva; A favore di contro OMISSIS; Importo ipoteca: € 3200000; Importo capitale: € 1600000 ; A rogito di PASQUALINI GIANLUCA in data 18/06/2004 ai nn. 38827/5664; Iscritto/trascritto a Terni in data 22/06/2004 ai nn. 7406/1718 ; Note: SONO COLPITI TUTTI GLI IMMOBILI IN OGGETTO, AD ESCLUSIONE DEL BENE IN NARNI, FOGLIO 197 MAPPALE 114. FORMALITA' ANNOTATA DI RIDUZIONE SOMMA IN DATA 27.10.2009 N. 13196/2373; DA € 1.600.00,00 A € 1.145.000,00. SOMMA ISCRITTA DA € 3.200.00,00 A € 2.290.000,00

**Dati precedenti relativi ai corpi:** 15- terreno f. 196 p.la 27

- Ipoteca volontaria attiva; A favore di contro OMISSIS; Importo ipoteca: € 1000000; Importo capitale: € 500000 ; A rogito di GIANLUCA PASQUALINI in data 07/03/2007 ai nn. 51840/9221; Iscritto/trascritto a Terni in data 12/03/2007 ai nn. 3104/731 ; Note: TALE IPOTECA E' GRAVANTE SULLE PARTICELLE 85,86,97,98,99,73,77c,78.

**Dati precedenti relativi ai corpi:** 15- terreno f. 196 p.la 27

- Ipoteca volontaria attiva; A favore di OMISSIS contro OMISSIS; Importo ipoteca: L. 7000000000; Importo capitale: L. 3500000000 ; A rogito di Notaio Fortini Fabrizio in data 14/09/2000 ai nn. 22529; Iscritto/trascritto a Terni in data 16/09/2000 ai nn. 9150/1609 ; Note: SONO COLPITI TUTTI GLI IMMOBILI IN OGGETTO, AD ESCLUSIONE DEL BENE IN NARNI, FOGLIO 197 MAPPALE 114.

**Dati precedenti relativi ai corpi:** 16- terreno f. 196 p.la 29

- Ipoteca volontaria attiva; A favore di contro OMISSIS; Importo ipoteca: L. 7000000000; Importo capitale: L. 3500000000 ; A rogito di FORTINI FABRIZIO in data 14/09/2000 ai nn. 22529; Iscritto/trascritto a Terni in data 04/10/2000 ai nn. 9811/1724 ; Note: SONO COLPITI TUTTI GLI IMMOBILI IN OGGETTO, AD ESCLUSIONE DEL BENE IN NARNI, FOGLIO 197 MAPPALE 114. LA PRESENTE NOTA E' IN RETTIFICA DELLA ISCRIZIONE IN DATA 16.09.2000 FORMALITA' 1609 NELLA QUALE VENIVA



OMESSA L'INDICAZIONE NEL QUADRO D DI UNA PARTE DELLE CONVENZIONI RELATIVE AL TASSO DI INTERESSE.

**Dati precedenti relativi ai corpi:** 16- terreno f. 196 p.lla 29

- Ipoteca volontaria attiva; A favore di contro OMISSIS; Importo ipoteca: € 3200000; Importo capitale: € 1600000 ; A rogito di PASQUALINI GIANLUCA in data 18/06/2004 ai nn. 38827/5664; Iscritto/trascritto a Terni in data 22/06/2004 ai nn. 7406/1718 ; Note: SONO COLPITI TUTTI GLI IMMOBILI IN OGGETTO, AD ESCLUSIONE DEL BENE IN NARNI, FOGLIO 197 MAPPALE 114. FORMALITA' ANNOTATA DI RIDUZIONE SOMMA IN DATA 27.10.2009 N. 13196/2373; DA € 1.600.00,00 A € 1.145.000,00. SOMMA ISCRITTA DA € 3.200.00,00 A € 2.290.000,00

**Dati precedenti relativi ai corpi:** 16- terreno f. 196 p.lla 29

- Ipoteca volontaria attiva; A favore di contro OMISSIS; Importo ipoteca: € 1000000; Importo capitale: € 500000 ; A rogito di GIANLUCA PASQUALINI in data 07/03/2007 ai nn. 51840/9221; Iscritto/trascritto a Terni in data 12/03/2007 ai nn. 3104/731 ; Note: TALE IPOTECA E' GRAVANTE SULLE PARTICELLE 85,86,97,98,99,73,77c,78.

**Dati precedenti relativi ai corpi:** 16- terreno f. 196 p.lla 29

- Ipoteca volontaria attiva; A favore di OMISSIS contro OMISSIS; Importo ipoteca: L. 7000000000; Importo capitale: L. 3500000000 ; A rogito di Notaio Fortini Fabrizio in data 14/09/2000 ai nn. 22529; Iscritto/trascritto a Terni in data 16/09/2000 ai nn. 9150/1609 ; Note: SONO COLPITI TUTTI GLI IMMOBILI IN OGGETTO, AD ESCLUSIONE DEL BENE IN NARNI, FOGLIO 197 MAPPALE 114.

**Dati precedenti relativi ai corpi:** 17- terreno f. 196 p.lla 30

- Ipoteca volontaria attiva; A favore di contro OMISSIS; Importo ipoteca: L. 7000000000; Importo capitale: L. 3500000000 ; A rogito di FORTINI FABRIZIO in data 14/09/2000 ai nn. 22529; Iscritto/trascritto a Terni in data 04/10/2000 ai nn. 9811/1724 ; Note: SONO COLPITI TUTTI GLI IMMOBILI IN OGGETTO, AD ESCLUSIONE DEL BENE IN NARNI, FOGLIO 197 MAPPALE 114. LA PRESENTE NOTA E' IN RETTIFICA DELLA ISCRIZIONE IN DATA 16.09.2000 FORMALITA' 1609 NELLA QUALE VENIVA OMESSA L'INDICAZIONE NEL QUADRO D DI UNA PARTE DELLE CONVENZIONI RELATIVE AL TASSO DI INTERESSE.

**Dati precedenti relativi ai corpi:** 17- terreno f. 196 p.lla 30

- Ipoteca volontaria attiva; A favore di contro OMISSIS; Importo ipoteca: € 3200000; Importo capitale: € 1600000 ; A rogito di PASQUALINI GIANLUCA in data 18/06/2004 ai nn. 38827/5664; Iscritto/trascritto a Terni in data 22/06/2004 ai nn. 7406/1718 ; Note: SONO COLPITI TUTTI GLI IMMOBILI IN OGGETTO, AD ESCLUSIONE DEL BENE IN NARNI, FOGLIO 197 MAPPALE 114. FORMALITA' ANNOTATA DI RIDUZIONE SOMMA IN DATA 27.10.2009 N. 13196/2373; DA € 1.600.00,00 A € 1.145.000,00. SOMMA ISCRITTA DA € 3.200.00,00 A € 2.290.000,00

**Dati precedenti relativi ai corpi:** 17- terreno f. 196 p.lla 30

- Ipoteca volontaria attiva; A favore di contro OMISSIS; Importo ipoteca: € 1000000; Importo capitale: € 500000 ; A rogito di GIANLUCA PASQUALINI in data 07/03/2007 ai nn. 51840/9221; Iscritto/trascritto a Terni in data 12/03/2007 ai nn. 3104/731 ; Note: TALE IPOTECA E' GRAVANTE SULLE PARTICELLE 85,86,97,98,99,73,77c,78.

**Dati precedenti relativi ai corpi:** 17- terreno f. 196 p.lla 30

- Ipoteca volontaria attiva; A favore di OMISSIS contro OMISSIS; Importo ipoteca: L. 7000000000; Importo capitale: L. 3500000000 ; A rogito di Notaio Fortini Fabrizio in data 14/09/2000 ai nn. 22529; Iscritto/trascritto a Terni in data 16/09/2000 ai nn.

9150/1609 ; Note: SONO COLPITI TUTTI GLI IMMOBILI IN OGGETTO, AD ESCLUSIONE DEL BENE IN NARNI, FOGLIO 197 MAPPALE 114.

**Dati precedenti relativi ai corpi:** 18- terreno f. 196 p.la 33

- Ipoteca volontaria attiva; A favore di contro OMISSIS; Importo ipoteca: L. 7000000000; Importo capitale: L. 3500000000 ; A rogito di FORTINI FABRIZIO in data 14/09/2000 ai nn. 22529; Iscritto/trascritto a Terni in data 04/10/2000 ai nn. 9811/1724 ; Note: SONO COLPITI TUTTI GLI IMMOBILI IN OGGETTO, AD ESCLUSIONE DEL BENE IN NARNI, FOGLIO 197 MAPPALE 114. LA PRESENTE NOTA E' IN RETTIFICA DELLA ISCRIZIONE IN DATA 16.09.2000 FORMALITA' 1609 NELLA QUALE VENIVA OMESSA L'INDICAZIONE NEL QUADRO D DI UNA PARTE DELLE CONVENZIONI RELATIVE AL TASSO DI INTERESSE.

**Dati precedenti relativi ai corpi:** 18- terreno f. 196 p.la 33

- Ipoteca volontaria attiva; A favore di contro OMISSIS; Importo ipoteca: € 3200000; Importo capitale: € 1600000 ; A rogito di PASQUALINI GIANLUCA in data 18/06/2004 ai nn. 38827/5664; Iscritto/trascritto a Terni in data 22/06/2004 ai nn. 7406/1718 ; Note: SONO COLPITI TUTTI GLI IMMOBILI IN OGGETTO, AD ESCLUSIONE DEL BENE IN NARNI, FOGLIO 197 MAPPALE 114. FORMALITA' ANNOTATA DI RIDUZIONE SOMMA IN DATA 27.10.2009 N. 13196/2373; DA € 1.600.00,00 A € 1.145.000,00. SOMMA ISCRITTA DA € 3.200.00,00 A € 2.290.000,00

**Dati precedenti relativi ai corpi:** 18- terreno f. 196 p.la 33

- Ipoteca volontaria attiva; A favore di contro OMISSIS; Importo ipoteca: € 1000000; Importo capitale: € 500000 ; A rogito di GIANLUCA PASQUALINI in data 07/03/2007 ai nn. 51840/9221; Iscritto/trascritto a Terni in data 12/03/2007 ai nn. 3104/731 ; Note: TALE IPOTECA E' GRAVANTE SULLE PARTICELLE 85,86,97,98,99,73,77c,78.

**Dati precedenti relativi ai corpi:** 18- terreno f. 196 p.la 33

- Ipoteca volontaria attiva; A favore di OMISSIS contro OMISSIS; Importo ipoteca: L. 7000000000; Importo capitale: L. 3500000000 ; A rogito di Notaio Fortini Fabrizio in data 14/09/2000 ai nn. 22529; Iscritto/trascritto a Terni in data 16/09/2000 ai nn. 9150/1609 ; Note: SONO COLPITI TUTTI GLI IMMOBILI IN OGGETTO, AD ESCLUSIONE DEL BENE IN NARNI, FOGLIO 197 MAPPALE 114.

**Dati precedenti relativi ai corpi:** 19- terreno f. 196 p.la 34

- Ipoteca volontaria attiva; A favore di contro OMISSIS; Importo ipoteca: L. 7000000000; Importo capitale: L. 3500000000 ; A rogito di FORTINI FABRIZIO in data 14/09/2000 ai nn. 22529; Iscritto/trascritto a Terni in data 04/10/2000 ai nn. 9811/1724 ; Note: SONO COLPITI TUTTI GLI IMMOBILI IN OGGETTO, AD ESCLUSIONE DEL BENE IN NARNI, FOGLIO 197 MAPPALE 114. LA PRESENTE NOTA E' IN RETTIFICA DELLA ISCRIZIONE IN DATA 16.09.2000 FORMALITA' 1609 NELLA QUALE VENIVA OMESSA L'INDICAZIONE NEL QUADRO D DI UNA PARTE DELLE CONVENZIONI RELATIVE AL TASSO DI INTERESSE.

**Dati precedenti relativi ai corpi:** 19- terreno f. 196 p.la 34

- Ipoteca volontaria attiva; A favore di contro OMISSIS; Importo ipoteca: € 3200000; Importo capitale: € 1600000 ; A rogito di PASQUALINI GIANLUCA in data 18/06/2004 ai nn. 38827/5664; Iscritto/trascritto a Terni in data 22/06/2004 ai nn. 7406/1718 ; Note: SONO COLPITI TUTTI GLI IMMOBILI IN OGGETTO, AD ESCLUSIONE DEL BENE IN NARNI, FOGLIO 197 MAPPALE 114. FORMALITA' ANNOTATA DI RIDUZIONE SOMMA IN DATA 27.10.2009 N. 13196/2373; DA € 1.600.00,00 A € 1.145.000,00. SOMMA ISCRITTA DA € 3.200.00,00 A € 2.290.000,00

**Dati precedenti relativi ai corpi:** 19- terreno f. 196 p.la 34

- Ipoteca volontaria attiva; A favore di contro OMISSIS; Importo ipoteca: € 1000000; Importo capitale: € 500000 ; A rogito di GIANLUCA PASQUALINI in data 07/03/2007 ai nn. 51840/9221; Iscritto/trascritto a Terni in data 12/03/2007 ai nn. 3104/731 ; Note: TALE IPOTECA E' GRAVANTE SULLE PARTICELLE 85,86,97,98,99,73,77c,78.

**Dati precedenti relativi ai corpi:** 19- terreno f. 196 p.lla 34

- Ipoteca volontaria attiva; A favore di OMISSIS contro OMISSIS; Importo ipoteca: L. 7000000000; Importo capitale: L. 3500000000 ; A rogito di Notaio Fortini Fabrizio in data 14/09/2000 ai nn. 22529; Iscritto/trascritto a Terni in data 16/09/2000 ai nn. 9150/1609 ; Note: SONO COLPITI TUTTI GLI IMMOBILI IN OGGETTO, AD ESCLUSIONE DEL BENE IN NARNI, FOGLIO 197 MAPPALE 114.

**Dati precedenti relativi ai corpi:** 20- terreno f. 196 p.lla 35

- Ipoteca volontaria attiva; A favore di contro OMISSIS; Importo ipoteca: L. 7000000000; Importo capitale: L. 3500000000 ; A rogito di FORTINI FABRIZIO in data 14/09/2000 ai nn. 22529; Iscritto/trascritto a Terni in data 04/10/2000 ai nn. 9811/1724 ; Note: SONO COLPITI TUTTI GLI IMMOBILI IN OGGETTO, AD ESCLUSIONE DEL BENE IN NARNI, FOGLIO 197 MAPPALE 114. LA PRESENTE NOTA E' IN RETTIFICA DELLA ISCRIZIONE IN DATA 16.09.2000 FORMALITA' 1609 NELLA QUALE VENIVA OMESSA L'INDICAZIONE NEL QUADRO D DI UNA PARTE DELLE CONVENZIONI RELATIVE AL TASSO DI INTERESSE.

**Dati precedenti relativi ai corpi:** 20- terreno f. 196 p.lla 35

- Ipoteca volontaria attiva; A favore di contro OMISSIS; Importo ipoteca: € 3200000; Importo capitale: € 1600000 ; A rogito di PASQUALINI GIANLUCA in data 18/06/2004 ai nn. 38827/5664; Iscritto/trascritto a Terni in data 22/06/2004 ai nn. 7406/1718 ; Note: SONO COLPITI TUTTI GLI IMMOBILI IN OGGETTO, AD ESCLUSIONE DEL BENE IN NARNI, FOGLIO 197 MAPPALE 114. FORMALITA' ANNOTATA DI RIDUZIONE SOMMA IN DATA 27.10.2009 N. 13196/2373; DA € 1.600.00,00 A € 1.145.000,00. SOMMA ISCRITTA DA € 3.200.00,00 A € 2.290.000,00

**Dati precedenti relativi ai corpi:** 20- terreno f. 196 p.lla 35

- Ipoteca volontaria attiva; A favore di contro OMISSIS; Importo ipoteca: € 1000000; Importo capitale: € 500000 ; A rogito di GIANLUCA PASQUALINI in data 07/03/2007 ai nn. 51840/9221; Iscritto/trascritto a Terni in data 12/03/2007 ai nn. 3104/731 ; Note: TALE IPOTECA E' GRAVANTE SULLE PARTICELLE 85,86,97,98,99,73,77c,78.

**Dati precedenti relativi ai corpi:** 20- terreno f. 196 p.lla 35

- Ipoteca volontaria attiva; A favore di OMISSIS contro OMISSIS; Importo ipoteca: L. 7000000000; Importo capitale: L. 3500000000 ; A rogito di Notaio Fortini Fabrizio in data 14/09/2000 ai nn. 22529; Iscritto/trascritto a Terni in data 16/09/2000 ai nn. 9150/1609 ; Note: SONO COLPITI TUTTI GLI IMMOBILI IN OGGETTO, AD ESCLUSIONE DEL BENE IN NARNI, FOGLIO 197 MAPPALE 114.

**Dati precedenti relativi ai corpi:** 21- terreno f. 196 p.lla 40

- Ipoteca volontaria attiva; A favore di contro OMISSIS; Importo ipoteca: L. 7000000000; Importo capitale: L. 3500000000 ; A rogito di FORTINI FABRIZIO in data 14/09/2000 ai nn. 22529; Iscritto/trascritto a Terni in data 04/10/2000 ai nn. 9811/1724 ; Note: SONO COLPITI TUTTI GLI IMMOBILI IN OGGETTO, AD ESCLUSIONE DEL BENE IN NARNI, FOGLIO 197 MAPPALE 114. LA PRESENTE NOTA E' IN RETTIFICA DELLA ISCRIZIONE IN DATA 16.09.2000 FORMALITA' 1609 NELLA QUALE VENIVA OMESSA L'INDICAZIONE NEL QUADRO D DI UNA PARTE DELLE CONVENZIONI RELATIVE AL TASSO DI INTERESSE.

**Dati precedenti relativi ai corpi:** 21- terreno f. 196 p.lla 40

- Ipoteca volontaria attiva; A favore di contro OMISSIS; Importo ipoteca: € 3200000; Importo capitale: € 1600000 ; A rogito di PASQUALINI GIANLUCA in data 18/06/2004 ai nn. 38827/5664; Iscritto/trascritto a Terni in data 22/06/2004 ai nn. 7406/1718 ; Note: SONO COLPITI TUTTI GLI IMMOBILI IN OGGETTO, AD ESCLUSIONE DEL BENE IN NARNI, FOGLIO 197 MAPPALE 114. FORMALITA' ANNOTATA DI RIDUZIONE SOMMA IN DATA 27.10.2009 N. 13196/2373; DA € 1.600.00,00 A € 1.145.000,00. SOMMA ISCRITTA DA € 3.200.00,00 A € 2.290.000,00

**Dati precedenti relativi ai corpi:** 21- terreno f. 196 p.lla 40

- Ipoteca volontaria attiva; A favore di contro OMISSIS; Importo ipoteca: € 1000000; Importo capitale: € 500000 ; A rogito di GIANLUCA PASQUALINI in data 07/03/2007 ai nn. 51840/9221; Iscritto/trascritto a Terni in data 12/03/2007 ai nn. 3104/731 ; Note: TALE IPOTECA E' GRAVANTE SULLE PARTICELLE 85,86,97,98,99,73,77c,78.

**Dati precedenti relativi ai corpi:** 21- terreno f. 196 p.lla 40

- Ipoteca volontaria attiva; A favore di OMISSIS contro OMISSIS; Importo ipoteca: L. 7000000000; Importo capitale: L. 3500000000 ; A rogito di Notaio Fortini Fabrizio in data 14/09/2000 ai nn. 22529; Iscritto/trascritto a Terni in data 16/09/2000 ai nn. 9150/1609 ; Note: SONO COLPITI TUTTI GLI IMMOBILI IN OGGETTO, AD ESCLUSIONE DEL BENE IN NARNI, FOGLIO 197 MAPPALE 114.

**Dati precedenti relativi ai corpi:** 22- terreno f. 196 p.lla 41

- Ipoteca volontaria attiva; A favore di contro OMISSIS; Importo ipoteca: L. 7000000000; Importo capitale: L. 3500000000 ; A rogito di FORTINI FABRIZIO in data 14/09/2000 ai nn. 22529; Iscritto/trascritto a Terni in data 04/10/2000 ai nn. 9811/1724 ; Note: SONO COLPITI TUTTI GLI IMMOBILI IN OGGETTO, AD ESCLUSIONE DEL BENE IN NARNI, FOGLIO 197 MAPPALE 114. LA PRESENTE NOTA E' IN RETTIFICA DELLA ISCRIZIONE IN DATA 16.09.2000 FORMALITA' 1609 NELLA QUALE VENIVA OMESSA L'INDICAZIONE NEL QUADRO D DI UNA PARTE DELLE CONVENZIONI RELATIVE AL TASSO DI INTERESSE.

**Dati precedenti relativi ai corpi:** 22- terreno f. 196 p.lla 41

- Ipoteca volontaria attiva; A favore di contro OMISSIS; Importo ipoteca: € 3200000; Importo capitale: € 1600000 ; A rogito di PASQUALINI GIANLUCA in data 18/06/2004 ai nn. 38827/5664; Iscritto/trascritto a Terni in data 22/06/2004 ai nn. 7406/1718 ; Note: SONO COLPITI TUTTI GLI IMMOBILI IN OGGETTO, AD ESCLUSIONE DEL BENE IN NARNI, FOGLIO 197 MAPPALE 114. FORMALITA' ANNOTATA DI RIDUZIONE SOMMA IN DATA 27.10.2009 N. 13196/2373; DA € 1.600.00,00 A € 1.145.000,00. SOMMA ISCRITTA DA € 3.200.00,00 A € 2.290.000,00

**Dati precedenti relativi ai corpi:** 22- terreno f. 196 p.lla 41

- Ipoteca volontaria attiva; A favore di contro OMISSIS; Importo ipoteca: € 1000000; Importo capitale: € 500000 ; A rogito di GIANLUCA PASQUALINI in data 07/03/2007 ai nn. 51840/9221; Iscritto/trascritto a Terni in data 12/03/2007 ai nn. 3104/731 ; Note: TALE IPOTECA E' GRAVANTE SULLE PARTICELLE 85,86,97,98,99,73,77c,78.

**Dati precedenti relativi ai corpi:** 22- terreno f. 196 p.lla 41

- Ipoteca volontaria attiva; A favore di OMISSIS contro OMISSIS; Importo ipoteca: L. 7000000000; Importo capitale: L. 3500000000 ; A rogito di Notaio Fortini Fabrizio in data 14/09/2000 ai nn. 22529; Iscritto/trascritto a Terni in data 16/09/2000 ai nn. 9150/1609 ; Note: SONO COLPITI TUTTI GLI IMMOBILI IN OGGETTO, AD ESCLUSIONE DEL BENE IN NARNI, FOGLIO 197 MAPPALE 114.

**Dati precedenti relativi ai corpi:** 23- terreno f. 196 p.la 47

- Ipoteca volontaria attiva; A favore di contro OMISSIS; Importo ipoteca: L. 7000000000; Importo capitale: L. 3500000000 ; A rogito di FORTINI FABRIZIO in data 14/09/2000 ai nn. 22529; Iscritto/trascritto a Terni in data 04/10/2000 ai nn. 9811/1724 ; Note: SONO COLPITI TUTTI GLI IMMOBILI IN OGGETTO, AD ESCLUSIONE DEL BENE IN NARNI, FOGLIO 197 MAPPALE 114. LA PRESENTE NOTA E' IN RETTIFICA DELLA ISCRIZIONE IN DATA 16.09.2000 FORMALITA' 1609 NELLA QUALE VENIVA OMESSA L'INDICAZIONE NEL QUADRO D DI UNA PARTE DELLE CONVENZIONI RELATIVE AL TASSO DI INTERESSE.

**Dati precedenti relativi ai corpi:** 23- terreno f. 196 p.la 47

- Ipoteca volontaria attiva; A favore di contro OMISSIS; Importo ipoteca: € 3200000; Importo capitale: € 1600000 ; A rogito di PASQUALINI GIANLUCA in data 18/06/2004 ai nn. 38827/5664; Iscritto/trascritto a Terni in data 22/06/2004 ai nn. 7406/1718 ; Note: SONO COLPITI TUTTI GLI IMMOBILI IN OGGETTO, AD ESCLUSIONE DEL BENE IN NARNI, FOGLIO 197 MAPPALE 114. FORMALITA' ANNOTATA DI RIDUZIONE SOMMA IN DATA 27.10.2009 N. 13196/2373; DA € 1.600.00,00 A € 1.145.000,00. SOMMA ISCRITTA DA € 3.200.00,00 A € 2.290.000,00

**Dati precedenti relativi ai corpi:** 23- terreno f. 196 p.la 47

- Ipoteca volontaria attiva; A favore di contro OMISSIS; Importo ipoteca: € 1000000; Importo capitale: € 500000 ; A rogito di GIANLUCA PASQUALINI in data 07/03/2007 ai nn. 51840/9221; Iscritto/trascritto a Terni in data 12/03/2007 ai nn. 3104/731 ; Note: TALE IPOTECA E' GRAVANTE SULLE PARTICELLE 85,86,97,98,99,73,77c,78.

**Dati precedenti relativi ai corpi:** 23- terreno f. 196 p.la 47

- Ipoteca volontaria attiva; A favore di OMISSIS contro OMISSIS; Importo ipoteca: L. 7000000000; Importo capitale: L. 3500000000 ; A rogito di Notaio Fortini Fabrizio in data 14/09/2000 ai nn. 22529; Iscritto/trascritto a Terni in data 16/09/2000 ai nn. 9150/1609 ; Note: SONO COLPITI TUTTI GLI IMMOBILI IN OGGETTO, AD ESCLUSIONE DEL BENE IN NARNI, FOGLIO 197 MAPPALE 114.

**Dati precedenti relativi ai corpi:** 24- terreno f. 197 p.la 39

- Ipoteca volontaria attiva; A favore di contro OMISSIS; Importo ipoteca: L. 7000000000; Importo capitale: L. 3500000000 ; A rogito di FORTINI FABRIZIO in data 14/09/2000 ai nn. 22529; Iscritto/trascritto a Terni in data 04/10/2000 ai nn. 9811/1724 ; Note: SONO COLPITI TUTTI GLI IMMOBILI IN OGGETTO, AD ESCLUSIONE DEL BENE IN NARNI, FOGLIO 197 MAPPALE 114. LA PRESENTE NOTA E' IN RETTIFICA DELLA ISCRIZIONE IN DATA 16.09.2000 FORMALITA' 1609 NELLA QUALE VENIVA OMESSA L'INDICAZIONE NEL QUADRO D DI UNA PARTE DELLE CONVENZIONI RELATIVE AL TASSO DI INTERESSE.

**Dati precedenti relativi ai corpi:** 24- terreno f. 197 p.la 39

- Ipoteca volontaria attiva; A favore di contro OMISSIS; Importo ipoteca: € 3200000; Importo capitale: € 1600000 ; A rogito di PASQUALINI GIANLUCA in data 18/06/2004 ai nn. 38827/5664; Iscritto/trascritto a Terni in data 22/06/2004 ai nn. 7406/1718 ; Note: SONO COLPITI TUTTI GLI IMMOBILI IN OGGETTO, AD ESCLUSIONE DEL BENE IN NARNI, FOGLIO 197 MAPPALE 114. FORMALITA' ANNOTATA DI RIDUZIONE SOMMA IN DATA 27.10.2009 N. 13196/2373; DA € 1.600.00,00 A € 1.145.000,00. SOMMA ISCRITTA DA € 3.200.00,00 A € 2.290.000,00

**Dati precedenti relativi ai corpi:** 24- terreno f. 197 p.la 39

- Ipoteca volontaria attiva; A favore di contro OMISSIS; Importo ipoteca: € 1000000;

Importo capitale: € 500000 ; A rogito di GIANLUCA PASQUALINI in data 07/03/2007 ai nn. 51840/9221; Iscritto/trascritto a Terni in data 12/03/2007 ai nn. 3104/731 ; Note: TALE IPOTECA E' GRAVANTE SULLE PARTICELLE 85,86,97,98,99,73,77c,78.

**Dati precedenti relativi ai corpi:** 24- terreno f. 197 p.lla 39

- Ipoteca volontaria attiva; A favore di OMISSIS contro OMISSIS; Importo ipoteca: L. 7000000000; Importo capitale: L. 3500000000 ; A rogito di Notaio Fortini Fabrizio in data 14/09/2000 ai nn. 22529; Iscritto/trascritto a Terni in data 16/09/2000 ai nn. 9150/1609 ; Note: SONO COLPITI TUTTI GLI IMMOBILI IN OGGETTO, AD ESCLUSIONE DEL BENE IN NARNI, FOGLIO 197 MAPPALE 114.

**Dati precedenti relativi ai corpi:** 25- terreno f. 197 p.lla 41

- Ipoteca volontaria attiva; A favore di contro OMISSIS; Importo ipoteca: L. 7000000000; Importo capitale: L. 3500000000 ; A rogito di FORTINI FABRIZIO in data 14/09/2000 ai nn. 22529; Iscritto/trascritto a Terni in data 04/10/2000 ai nn. 9811/1724 ; Note: SONO COLPITI TUTTI GLI IMMOBILI IN OGGETTO, AD ESCLUSIONE DEL BENE IN NARNI, FOGLIO 197 MAPPALE 114. LA PRESENTE NOTA E' IN RETTIFICA DELLA ISCRIZIONE IN DATA 16.09.2000 FORMALITA' 1609 NELLA QUALE VENIVA OMESSA L'INDICAZIONE NEL QUADRO D DI UNA PARTE DELLE CONVENZIONI RELATIVE AL TASSO DI INTERESSE.

**Dati precedenti relativi ai corpi:** 25- terreno f. 197 p.lla 41

- Ipoteca volontaria attiva; A favore di contro OMISSIS; Importo ipoteca: € 3200000; Importo capitale: € 1600000 ; A rogito di PASQUALINI GIANLUCA in data 18/06/2004 ai nn. 38827/5664; Iscritto/trascritto a Terni in data 22/06/2004 ai nn. 7406/1718 ; Note: SONO COLPITI TUTTI GLI IMMOBILI IN OGGETTO, AD ESCLUSIONE DEL BENE IN NARNI, FOGLIO 197 MAPPALE 114. FORMALITA' ANNOTATA DI RIDUZIONE SOMMA IN DATA 27.10.2009 N. 13196/2373; DA € 1.600.00,00 A € 1.145.000,00. SOMMA ISCRITTA DA € 3.200.00,00 A € 2.290.000,00

**Dati precedenti relativi ai corpi:** 25- terreno f. 197 p.lla 41

- Ipoteca volontaria attiva; A favore di contro OMISSIS; Importo ipoteca: € 1000000; Importo capitale: € 500000 ; A rogito di GIANLUCA PASQUALINI in data 07/03/2007 ai nn. 51840/9221; Iscritto/trascritto a Terni in data 12/03/2007 ai nn. 3104/731 ; Note: TALE IPOTECA E' GRAVANTE SULLE PARTICELLE 85,86,97,98,99,73,77c,78.

**Dati precedenti relativi ai corpi:** 25- terreno f. 197 p.lla 41

- Ipoteca volontaria attiva; A favore di OMISSIS contro OMISSIS; Importo ipoteca: L. 7000000000; Importo capitale: L. 3500000000 ; A rogito di Notaio Fortini Fabrizio in data 14/09/2000 ai nn. 22529; Iscritto/trascritto a Terni in data 16/09/2000 ai nn. 9150/1609 ; Note: SONO COLPITI TUTTI GLI IMMOBILI IN OGGETTO, AD ESCLUSIONE DEL BENE IN NARNI, FOGLIO 197 MAPPALE 114.

**Dati precedenti relativi ai corpi:** 26- terreno f. 197 p.lla 43

- Ipoteca volontaria attiva; A favore di contro OMISSIS; Importo ipoteca: L. 7000000000; Importo capitale: L. 3500000000 ; A rogito di FORTINI FABRIZIO in data 14/09/2000 ai nn. 22529; Iscritto/trascritto a Terni in data 04/10/2000 ai nn. 9811/1724 ; Note: SONO COLPITI TUTTI GLI IMMOBILI IN OGGETTO, AD ESCLUSIONE DEL BENE IN NARNI, FOGLIO 197 MAPPALE 114. LA PRESENTE NOTA E' IN RETTIFICA DELLA ISCRIZIONE IN DATA 16.09.2000 FORMALITA' 1609 NELLA QUALE VENIVA OMESSA L'INDICAZIONE NEL QUADRO D DI UNA PARTE DELLE CONVENZIONI RELATIVE AL TASSO DI INTERESSE.

**Dati precedenti relativi ai corpi:** 26- terreno f. 197 p.lla 43

- Ipoteca volontaria attiva; A favore di contro OMISSIS; Importo ipoteca: € 3200000; Importo capitale: € 1600000 ; A rogito di PASQUALINI GIANLUCA in data 18/06/2004 ai nn. 38827/5664; Iscritto/trascritto a Terni in data 22/06/2004 ai nn. 7406/1718 ; Note: SONO COLPITI TUTTI GLI IMMOBILI IN OGGETTO, AD ESCLUSIONE DEL BENE IN NARNI, FOGLIO 197 MAPPALE 114. FORMALITA' ANNOTATA DI RIDUZIONE SOMMA IN DATA 27.10.2009 N. 13196/2373; DA € 1.600.00,00 A € 1.145.000,00. SOMMA ISCRITTA DA € 3.200.00,00 A € 2.290.000,00

**Dati precedenti relativi ai corpi:** 26- terreno f. 197 p.lla 43

- Ipoteca volontaria attiva; A favore di contro OMISSIS; Importo ipoteca: € 1000000; Importo capitale: € 500000 ; A rogito di GIANLUCA PASQUALINI in data 07/03/2007 ai nn. 51840/9221; Iscritto/trascritto a Terni in data 12/03/2007 ai nn. 3104/731 ; Note: TALE IPOTECA E' GRAVANTE SULLE PARTICELLE 85,86,97,98,99,73,77c,78.

**Dati precedenti relativi ai corpi:** 26- terreno f. 197 p.lla 43

- Ipoteca volontaria attiva; A favore di OMISSIS contro OMISSIS; Importo ipoteca: L. 7000000000; Importo capitale: L. 3500000000 ; A rogito di Notaio Fortini Fabrizio in data 14/09/2000 ai nn. 22529; Iscritto/trascritto a Terni in data 16/09/2000 ai nn. 9150/1609 ; Note: SONO COLPITI TUTTI GLI IMMOBILI IN OGGETTO, AD ESCLUSIONE DEL BENE IN NARNI, FOGLIO 197 MAPPALE 114.

**Dati precedenti relativi ai corpi:** 27- terreno f. 197 p.lla 44

- Ipoteca volontaria attiva; A favore di contro OMISSIS; Importo ipoteca: L. 7000000000; Importo capitale: L. 3500000000 ; A rogito di FORTINI FABRIZIO in data 14/09/2000 ai nn. 22529; Iscritto/trascritto a Terni in data 04/10/2000 ai nn. 9811/1724 ; Note: SONO COLPITI TUTTI GLI IMMOBILI IN OGGETTO, AD ESCLUSIONE DEL BENE IN NARNI, FOGLIO 197 MAPPALE 114. LA PRESENTE NOTA E' IN RETTIFICA DELLA ISCRIZIONE IN DATA 16.09.2000 FORMALITA' 1609 NELLA QUALE VENIVA OMESSA L'INDICAZIONE NEL QUADRO D DI UNA PARTE DELLE CONVENZIONI RELATIVE AL TASSO DI INTERESSE.

**Dati precedenti relativi ai corpi:** 27- terreno f. 197 p.lla 44

- Ipoteca volontaria attiva; A favore di contro OMISSIS; Importo ipoteca: € 3200000; Importo capitale: € 1600000 ; A rogito di PASQUALINI GIANLUCA in data 18/06/2004 ai nn. 38827/5664; Iscritto/trascritto a Terni in data 22/06/2004 ai nn. 7406/1718 ; Note: SONO COLPITI TUTTI GLI IMMOBILI IN OGGETTO, AD ESCLUSIONE DEL BENE IN NARNI, FOGLIO 197 MAPPALE 114. FORMALITA' ANNOTATA DI RIDUZIONE SOMMA IN DATA 27.10.2009 N. 13196/2373; DA € 1.600.00,00 A € 1.145.000,00. SOMMA ISCRITTA DA € 3.200.00,00 A € 2.290.000,00

**Dati precedenti relativi ai corpi:** 27- terreno f. 197 p.lla 44

- Ipoteca volontaria attiva; A favore di contro OMISSIS; Importo ipoteca: € 1000000; Importo capitale: € 500000 ; A rogito di GIANLUCA PASQUALINI in data 07/03/2007 ai nn. 51840/9221; Iscritto/trascritto a Terni in data 12/03/2007 ai nn. 3104/731 ; Note: TALE IPOTECA E' GRAVANTE SULLE PARTICELLE 85,86,97,98,99,73,77c,78.

**Dati precedenti relativi ai corpi:** 27- terreno f. 197 p.lla 44

- Ipoteca volontaria attiva; A favore di OMISSIS contro OMISSIS; Importo ipoteca: L. 7000000000; Importo capitale: L. 3500000000 ; A rogito di Notaio Fortini Fabrizio in data 14/09/2000 ai nn. 22529; Iscritto/trascritto a Terni in data 16/09/2000 ai nn. 9150/1609 ; Note: SONO COLPITI TUTTI GLI IMMOBILI IN OGGETTO, AD ESCLUSIONE DEL BENE IN NARNI, FOGLIO 197 MAPPALE 114.

**Dati precedenti relativi ai corpi:** 28- terreno f. 197 p.lla 45

- Ipoteca volontaria attiva; A favore di contro OMISSIS; Importo ipoteca: L. 7000000000; Importo capitale: L. 3500000000 ; A rogito di FORTINI FABRIZIO in data 14/09/2000 ai nn. 22529; Iscritto/trascritto a Terni in data 04/10/2000 ai nn. 9811/1724 ; Note: SONO COLPITI TUTTI GLI IMMOBILI IN OGGETTO, AD ESCLUSIONE DEL BENE IN NARNI, FOGLIO 197 MAPPALE 114. LA PRESENTE NOTA E' IN RETTIFICA DELLA ISCRIZIONE IN DATA 16.09.2000 FORMALITA' 1609 NELLA QUALE VENIVA OMESSA L'INDICAZIONE NEL QUADRO D DI UNA PARTE DELLE CONVENZIONI RELATIVE AL TASSO DI INTERESSE.

**Dati precedenti relativi ai corpi:** 28- terreno f. 197 p.lla 45

- Ipoteca volontaria attiva; A favore di contro OMISSIS; Importo ipoteca: € 3200000; Importo capitale: € 1600000 ; A rogito di PASQUALINI GIANLUCA in data 18/06/2004 ai nn. 38827/5664; Iscritto/trascritto a Terni in data 22/06/2004 ai nn. 7406/1718 ; Note: SONO COLPITI TUTTI GLI IMMOBILI IN OGGETTO, AD ESCLUSIONE DEL BENE IN NARNI, FOGLIO 197 MAPPALE 114. FORMALITA' ANNOTATA DI RIDUZIONE SOMMA IN DATA 27.10.2009 N. 13196/2373; DA € 1.600.00,00 A € 1.145.000,00. SOMMA ISCRITTA DA € 3.200.00,00 A € 2.290.000,00

**Dati precedenti relativi ai corpi:** 28- terreno f. 197 p.lla 45

- Ipoteca volontaria attiva; A favore di contro OMISSIS; Importo ipoteca: € 1000000; Importo capitale: € 500000 ; A rogito di GIANLUCA PASQUALINI in data 07/03/2007 ai nn. 51840/9221; Iscritto/trascritto a Terni in data 12/03/2007 ai nn. 3104/731 ; Note: TALE IPOTECA E' GRAVANTE SULLE PARTICELLE 85,86,97,98,99,73,77c,78.

**Dati precedenti relativi ai corpi:** 28- terreno f. 197 p.lla 45

- Ipoteca volontaria attiva; A favore di OMISSIS contro OMISSIS; Importo ipoteca: L. 7000000000; Importo capitale: L. 3500000000 ; A rogito di Notaio Fortini Fabrizio in data 14/09/2000 ai nn. 22529; Iscritto/trascritto a Terni in data 16/09/2000 ai nn. 9150/1609 ; Note: SONO COLPITI TUTTI GLI IMMOBILI IN OGGETTO, AD ESCLUSIONE DEL BENE IN NARNI, FOGLIO 197 MAPPALE 114.

**Dati precedenti relativi ai corpi:** 29- terreno f. 197 p.lla 46

- Ipoteca volontaria attiva; A favore di contro OMISSIS; Importo ipoteca: L. 7000000000; Importo capitale: L. 3500000000 ; A rogito di FORTINI FABRIZIO in data 14/09/2000 ai nn. 22529; Iscritto/trascritto a Terni in data 04/10/2000 ai nn. 9811/1724 ; Note: SONO COLPITI TUTTI GLI IMMOBILI IN OGGETTO, AD ESCLUSIONE DEL BENE IN NARNI, FOGLIO 197 MAPPALE 114. LA PRESENTE NOTA E' IN RETTIFICA DELLA ISCRIZIONE IN DATA 16.09.2000 FORMALITA' 1609 NELLA QUALE VENIVA OMESSA L'INDICAZIONE NEL QUADRO D DI UNA PARTE DELLE CONVENZIONI RELATIVE AL TASSO DI INTERESSE.

**Dati precedenti relativi ai corpi:** 29- terreno f. 197 p.lla 46

- Ipoteca volontaria attiva; A favore di contro OMISSIS; Importo ipoteca: € 3200000; Importo capitale: € 1600000 ; A rogito di PASQUALINI GIANLUCA in data 18/06/2004 ai nn. 38827/5664; Iscritto/trascritto a Terni in data 22/06/2004 ai nn. 7406/1718 ; Note: SONO COLPITI TUTTI GLI IMMOBILI IN OGGETTO, AD ESCLUSIONE DEL BENE IN NARNI, FOGLIO 197 MAPPALE 114. FORMALITA' ANNOTATA DI RIDUZIONE SOMMA IN DATA 27.10.2009 N. 13196/2373; DA € 1.600.00,00 A € 1.145.000,00. SOMMA ISCRITTA DA € 3.200.00,00 A € 2.290.000,00

**Dati precedenti relativi ai corpi:** 29- terreno f. 197 p.lla 46

- Ipoteca volontaria attiva; A favore di contro OMISSIS; Importo ipoteca: € 1000000; Importo capitale: € 500000 ; A rogito di GIANLUCA PASQUALINI in data 07/03/2007 ai nn. 51840/9221; Iscritto/trascritto a Terni in data 12/03/2007 ai nn. 3104/731 ; Note:



TALE IPOTECA E' GRAVANTE SULLE PARTICELLE 85,86,97,98,99,73,77c,78.

**Dati precedenti relativi ai corpi:** 29- terreno f. 197 p.la 46

- Ipoteca volontaria attiva; A favore di OMISSIS contro OMISSIS; Importo ipoteca: L. 7000000000; Importo capitale: L. 3500000000 ; A rogito di Notaio Fortini Fabrizio in data 14/09/2000 ai nn. 22529; Iscritto/trascritto a Terni in data 16/09/2000 ai nn. 9150/1609 ; Note: SONO COLPITI TUTTI GLI IMMOBILI IN OGGETTO, AD ESCLUSIONE DEL BENE IN NARNI, FOGLIO 197 MAPPALE 114.

**Dati precedenti relativi ai corpi:** 30- terreno f. 197 p.la 47

- Ipoteca volontaria attiva; A favore di contro OMISSIS; Importo ipoteca: L. 7000000000; Importo capitale: L. 3500000000 ; A rogito di FORTINI FABRIZIO in data 14/09/2000 ai nn. 22529; Iscritto/trascritto a Terni in data 04/10/2000 ai nn. 9811/1724 ; Note: SONO COLPITI TUTTI GLI IMMOBILI IN OGGETTO, AD ESCLUSIONE DEL BENE IN NARNI, FOGLIO 197 MAPPALE 114. LA PRESENTE NOTA E' IN RETTIFICA DELLA ISCRIZIONE IN DATA 16.09.2000 FORMALITA' 1609 NELLA QUALE VENIVA OMESSA L'INDICAZIONE NEL QUADRO D DI UNA PARTE DELLE CONVENZIONI RELATIVE AL TASSO DI INTERESSE.

**Dati precedenti relativi ai corpi:** 30- terreno f. 197 p.la 47

- Ipoteca volontaria attiva; A favore di contro OMISSIS; Importo ipoteca: € 3200000; Importo capitale: € 1600000 ; A rogito di PASQUALINI GIANLUCA in data 18/06/2004 ai nn. 38827/5664; Iscritto/trascritto a Terni in data 22/06/2004 ai nn. 7406/1718 ; Note: SONO COLPITI TUTTI GLI IMMOBILI IN OGGETTO, AD ESCLUSIONE DEL BENE IN NARNI, FOGLIO 197 MAPPALE 114. FORMALITA' ANNOTATA DI RIDUZIONE SOMMA IN DATA 27.10.2009 N. 13196/2373; DA € 1.600.00,00 A € 1.145.000,00. SOMMA ISCRITTA DA € 3.200.00,00 A € 2.290.000,00

**Dati precedenti relativi ai corpi:** 30- terreno f. 197 p.la 47

- Ipoteca volontaria attiva; A favore di contro OMISSIS; Importo ipoteca: € 1000000; Importo capitale: € 500000 ; A rogito di GIANLUCA PASQUALINI in data 07/03/2007 ai nn. 51840/9221; Iscritto/trascritto a Terni in data 12/03/2007 ai nn. 3104/731 ; Note: TALE IPOTECA E' GRAVANTE SULLE PARTICELLE 85,86,97,98,99,73,77c,78.

**Dati precedenti relativi ai corpi:** 30- terreno f. 197 p.la 47

- Ipoteca volontaria attiva; A favore di OMISSIS contro OMISSIS; Importo ipoteca: L. 7000000000; Importo capitale: L. 3500000000 ; A rogito di Notaio Fortini Fabrizio in data 14/09/2000 ai nn. 22529; Iscritto/trascritto a Terni in data 16/09/2000 ai nn. 9150/1609 ; Note: SONO COLPITI TUTTI GLI IMMOBILI IN OGGETTO, AD ESCLUSIONE DEL BENE IN NARNI, FOGLIO 197 MAPPALE 114.

**Dati precedenti relativi ai corpi:** 31- terreno f. 197 p.la 50

- Ipoteca volontaria attiva; A favore di contro OMISSIS; Importo ipoteca: L. 7000000000; Importo capitale: L. 3500000000 ; A rogito di FORTINI FABRIZIO in data 14/09/2000 ai nn. 22529; Iscritto/trascritto a Terni in data 04/10/2000 ai nn. 9811/1724 ; Note: SONO COLPITI TUTTI GLI IMMOBILI IN OGGETTO, AD ESCLUSIONE DEL BENE IN NARNI, FOGLIO 197 MAPPALE 114. LA PRESENTE NOTA E' IN RETTIFICA DELLA ISCRIZIONE IN DATA 16.09.2000 FORMALITA' 1609 NELLA QUALE VENIVA OMESSA L'INDICAZIONE NEL QUADRO D DI UNA PARTE DELLE CONVENZIONI RELATIVE AL TASSO DI INTERESSE.

**Dati precedenti relativi ai corpi:** 31- terreno f. 197 p.la 50

- Ipoteca volontaria attiva; A favore di contro OMISSIS; Importo ipoteca: € 3200000; Importo capitale: € 1600000 ; A rogito di PASQUALINI GIANLUCA in data 18/06/2004

ai nn. 38827/5664; Iscritto/trascritto a Terni in data 22/06/2004 ai nn. 7406/1718 ;  
Note: SONO COLPITI TUTTI GLI IMMOBILI IN OGGETTO, AD ESCLUSIONE DEL BENE IN  
NARNI, FOGLIO 197 MAPPALE 114. FORMALITA' ANNOTATA DI RIDUZIONE SOMMA  
IN DATA 27.10.2009 N. 13196/2373; DA € 1.600.00,00 A € 1.145.000,00. SOMMA IS-  
CRITTA DA € 3.200.00,00 A € 2.290.000,00

**Dati precedenti relativi ai corpi:** 31- terreno f. 197 p.la 50

- Ipoteca volontaria attiva; A favore di contro OMISSIS; Importo ipoteca: € 1000000;  
Importo capitale: € 500000 ; A rogito di GIANLUCA PASQUALINI in data 07/03/2007 ai  
nn. 51840/9221; Iscritto/trascritto a Terni in data 12/03/2007 ai nn. 3104/731 ; Note:  
TALE IPOTECA E' GRAVANTE SULLE PARTICELLE 85,86,97,98,99,73,77c,78.

**Dati precedenti relativi ai corpi:** 31- terreno f. 197 p.la 50

- Ipoteca volontaria attiva; A favore di OMISSIS contro OMISSIS; Importo ipoteca: L.  
7000000000; Importo capitale: L. 3500000000 ; A rogito di Notaio Fortini Fabrizio in  
data 14/09/2000 ai nn. 22529; Iscritto/trascritto a Terni in data 16/09/2000 ai nn.  
9150/1609 ; Note: SONO COLPITI TUTTI GLI IMMOBILI IN OGGETTO, AD ESCLUSIONE  
DEL BENE IN NARNI, FOGLIO 197 MAPPALE 114.

**Dati precedenti relativi ai corpi:** 32- terreno f. 197 p.la 51

- Ipoteca volontaria attiva; A favore di contro OMISSIS; Importo ipoteca: L.  
7000000000; Importo capitale: L. 3500000000 ; A rogito di FORTINI FABRIZIO in data  
14/09/2000 ai nn. 22529; Iscritto/trascritto a Terni in data 04/10/2000 ai nn.  
9811/1724 ; Note: SONO COLPITI TUTTI GLI IMMOBILI IN OGGETTO, AD ESCLUSIONE  
DEL BENE IN NARNI, FOGLIO 197 MAPPALE 114. LA PRESENTE NOTA E' IN RETTIFICA  
DELLA ISCRIZIONE IN DATA 16.09.2000 FORMALITA' 1609 NELLA QUALE VENIVA  
OMESSA L'INDICAZIONE NEL QUADRO D DI UNA PARTE DELLE CONVENZIONI RELA-  
TIVE AL TASSO DI INTERESSE.

**Dati precedenti relativi ai corpi:** 32- terreno f. 197 p.la 51

- Ipoteca volontaria attiva; A favore di contro OMISSIS; Importo ipoteca: € 3200000;  
Importo capitale: € 1600000 ; A rogito di PASQUALINI GIANLUCA in data 18/06/2004  
ai nn. 38827/5664; Iscritto/trascritto a Terni in data 22/06/2004 ai nn. 7406/1718 ;  
Note: SONO COLPITI TUTTI GLI IMMOBILI IN OGGETTO, AD ESCLUSIONE DEL BENE IN  
NARNI, FOGLIO 197 MAPPALE 114. FORMALITA' ANNOTATA DI RIDUZIONE SOMMA  
IN DATA 27.10.2009 N. 13196/2373; DA € 1.600.00,00 A € 1.145.000,00. SOMMA IS-  
CRITTA DA € 3.200.00,00 A € 2.290.000,00

**Dati precedenti relativi ai corpi:** 32- terreno f. 197 p.la 51

- Ipoteca volontaria attiva; A favore di contro OMISSIS; Importo ipoteca: € 1000000;  
Importo capitale: € 500000 ; A rogito di GIANLUCA PASQUALINI in data 07/03/2007 ai  
nn. 51840/9221; Iscritto/trascritto a Terni in data 12/03/2007 ai nn. 3104/731 ; Note:  
TALE IPOTECA E' GRAVANTE SULLE PARTICELLE 85,86,97,98,99,73,77c,78.

**Dati precedenti relativi ai corpi:** 32- terreno f. 197 p.la 51

- Ipoteca volontaria attiva; A favore di OMISSIS contro OMISSIS; Importo ipoteca: L.  
7000000000; Importo capitale: L. 3500000000 ; A rogito di Notaio Fortini Fabrizio in  
data 14/09/2000 ai nn. 22529; Iscritto/trascritto a Terni in data 16/09/2000 ai nn.  
9150/1609 ; Note: SONO COLPITI TUTTI GLI IMMOBILI IN OGGETTO, AD ESCLUSIONE  
DEL BENE IN NARNI, FOGLIO 197 MAPPALE 114.

**Dati precedenti relativi ai corpi:** 33- terreno f. 197 p.la 52

- Ipoteca volontaria attiva; A favore di contro OMISSIS; Importo ipoteca: L.  
7000000000; Importo capitale: L. 3500000000 ; A rogito di FORTINI FABRIZIO in data

14/09/2000 ai nn. 22529; Iscritto/trascritto a Terni in data 04/10/2000 ai nn. 9811/1724 ; Note: SONO COLPITI TUTTI GLI IMMOBILI IN OGGETTO, AD ESCLUSIONE DEL BENE IN NARNI, FOGLIO 197 MAPPALE 114. LA PRESENTE NOTA E' IN RETTIFICA DELLA ISCRIZIONE IN DATA 16.09.2000 FORMALITA' 1609 NELLA QUALE VENIVA OMESSA L'INDICAZIONE NEL QUADRO D DI UNA PARTE DELLE CONVENZIONI RELATIVE AL TASSO DI INTERESSE.

**Dati precedenti relativi ai corpi:** 33- terreno f. 197 p.la 52

- Ipoteca volontaria attiva; A favore di contro OMISSIS; Importo ipoteca: € 3200000; Importo capitale: € 1600000 ; A rogito di PASQUALINI GIANLUCA in data 18/06/2004 ai nn. 38827/5664; Iscritto/trascritto a Terni in data 22/06/2004 ai nn. 7406/1718 ; Note: SONO COLPITI TUTTI GLI IMMOBILI IN OGGETTO, AD ESCLUSIONE DEL BENE IN NARNI, FOGLIO 197 MAPPALE 114. FORMALITA' ANNOTATA DI RIDUZIONE SOMMA IN DATA 27.10.2009 N. 13196/2373; DA € 1.600.00,00 A € 1.145.000,00. SOMMA ISCRITTA DA € 3.200.00,00 A € 2.290.000,00

**Dati precedenti relativi ai corpi:** 33- terreno f. 197 p.la 52

- Ipoteca volontaria attiva; A favore di contro OMISSIS; Importo ipoteca: € 1000000; Importo capitale: € 500000 ; A rogito di GIANLUCA PASQUALINI in data 07/03/2007 ai nn. 51840/9221; Iscritto/trascritto a Terni in data 12/03/2007 ai nn. 3104/731 ; Note: TALE IPOTECA E' GRAVANTE SULLE PARTICELLE 85,86,97,98,99,73,77c,78.

**Dati precedenti relativi ai corpi:** 33- terreno f. 197 p.la 52

- Ipoteca volontaria attiva; A favore di OMISSIS contro OMISSIS; Importo ipoteca: L. 7000000000; Importo capitale: L. 3500000000 ; A rogito di Notaio Fortini Fabrizio in data 14/09/2000 ai nn. 22529; Iscritto/trascritto a Terni in data 16/09/2000 ai nn. 9150/1609 ; Note: SONO COLPITI TUTTI GLI IMMOBILI IN OGGETTO, AD ESCLUSIONE DEL BENE IN NARNI, FOGLIO 197 MAPPALE 114.

**Dati precedenti relativi ai corpi:** 34- terreno f. 197 p.la 53

- Ipoteca volontaria attiva; A favore di contro OMISSIS; Importo ipoteca: L. 7000000000; Importo capitale: L. 3500000000 ; A rogito di FORTINI FABRIZIO in data 14/09/2000 ai nn. 22529; Iscritto/trascritto a Terni in data 04/10/2000 ai nn. 9811/1724 ; Note: SONO COLPITI TUTTI GLI IMMOBILI IN OGGETTO, AD ESCLUSIONE DEL BENE IN NARNI, FOGLIO 197 MAPPALE 114. LA PRESENTE NOTA E' IN RETTIFICA DELLA ISCRIZIONE IN DATA 16.09.2000 FORMALITA' 1609 NELLA QUALE VENIVA OMESSA L'INDICAZIONE NEL QUADRO D DI UNA PARTE DELLE CONVENZIONI RELATIVE AL TASSO DI INTERESSE.

**Dati precedenti relativi ai corpi:** 34- terreno f. 197 p.la 53

- Ipoteca volontaria attiva; A favore di contro OMISSIS; Importo ipoteca: € 3200000; Importo capitale: € 1600000 ; A rogito di PASQUALINI GIANLUCA in data 18/06/2004 ai nn. 38827/5664; Iscritto/trascritto a Terni in data 22/06/2004 ai nn. 7406/1718 ; Note: SONO COLPITI TUTTI GLI IMMOBILI IN OGGETTO, AD ESCLUSIONE DEL BENE IN NARNI, FOGLIO 197 MAPPALE 114. FORMALITA' ANNOTATA DI RIDUZIONE SOMMA IN DATA 27.10.2009 N. 13196/2373; DA € 1.600.00,00 A € 1.145.000,00. SOMMA ISCRITTA DA € 3.200.00,00 A € 2.290.000,00

**Dati precedenti relativi ai corpi:** 34- terreno f. 197 p.la 53

- Ipoteca volontaria attiva; A favore di contro OMISSIS; Importo ipoteca: € 1000000; Importo capitale: € 500000 ; A rogito di GIANLUCA PASQUALINI in data 07/03/2007 ai nn. 51840/9221; Iscritto/trascritto a Terni in data 12/03/2007 ai nn. 3104/731 ; Note: TALE IPOTECA E' GRAVANTE SULLE PARTICELLE 85,86,97,98,99,73,77c,78.

**Dati precedenti relativi ai corpi:** 34- terreno f. 197 p.la 53

- Ipoteca volontaria attiva; A favore di OMISSIS contro OMISSIS; Importo ipoteca: L. 7000000000; Importo capitale: L. 3500000000 ; A rogito di Notaio Fortini Fabrizio in data 14/09/2000 ai nn. 22529; Iscritto/trascritto a Terni in data 16/09/2000 ai nn. 9150/1609 ; Note: SONO COLPITI TUTTI GLI IMMOBILI IN OGGETTO, AD ESCLUSIONE DEL BENE IN NARNI, FOGLIO 197 MAPPALE 114.

**Dati precedenti relativi ai corpi:** 35- terreno f. 197 p.la 54

- Ipoteca volontaria attiva; A favore di contro OMISSIS; Importo ipoteca: L. 7000000000; Importo capitale: L. 3500000000 ; A rogito di FORTINI FABRIZIO in data 14/09/2000 ai nn. 22529; Iscritto/trascritto a Terni in data 04/10/2000 ai nn. 9811/1724 ; Note: SONO COLPITI TUTTI GLI IMMOBILI IN OGGETTO, AD ESCLUSIONE DEL BENE IN NARNI, FOGLIO 197 MAPPALE 114. LA PRESENTE NOTA E' IN RETTIFICA DELLA ISCRIZIONE IN DATA 16.09.2000 FORMALITA' 1609 NELLA QUALE VENIVA OMESSA L'INDICAZIONE NEL QUADRO D DI UNA PARTE DELLE CONVENZIONI RELATIVE AL TASSO DI INTERESSE.

**Dati precedenti relativi ai corpi:** 35- terreno f. 197 p.la 54

- Ipoteca volontaria attiva; A favore di contro OMISSIS; Importo ipoteca: € 3200000; Importo capitale: € 1600000 ; A rogito di PASQUALINI GIANLUCA in data 18/06/2004 ai nn. 38827/5664; Iscritto/trascritto a Terni in data 22/06/2004 ai nn. 7406/1718 ; Note: SONO COLPITI TUTTI GLI IMMOBILI IN OGGETTO, AD ESCLUSIONE DEL BENE IN NARNI, FOGLIO 197 MAPPALE 114. FORMALITA' ANNOTATA DI RIDUZIONE SOMMA IN DATA 27.10.2009 N. 13196/2373; DA € 1.600.00,00 A € 1.145.000,00. SOMMA ISCRITTA DA € 3.200.00,00 A € 2.290.000,00

**Dati precedenti relativi ai corpi:** 35- terreno f. 197 p.la 54

- Ipoteca volontaria attiva; A favore di contro OMISSIS; Importo ipoteca: € 1000000; Importo capitale: € 500000 ; A rogito di GIANLUCA PASQUALINI in data 07/03/2007 ai nn. 51840/9221; Iscritto/trascritto a Terni in data 12/03/2007 ai nn. 3104/731 ; Note: TALE IPOTECA E' GRAVANTE SULLE PARTICELLE 85,86,97,98,99,73,77c,78.

**Dati precedenti relativi ai corpi:** 35- terreno f. 197 p.la 54

- Ipoteca volontaria attiva; A favore di OMISSIS contro OMISSIS; Importo ipoteca: L. 7000000000; Importo capitale: L. 3500000000 ; A rogito di Notaio Fortini Fabrizio in data 14/09/2000 ai nn. 22529; Iscritto/trascritto a Terni in data 16/09/2000 ai nn. 9150/1609 ; Note: SONO COLPITI TUTTI GLI IMMOBILI IN OGGETTO, AD ESCLUSIONE DEL BENE IN NARNI, FOGLIO 197 MAPPALE 114.

**Dati precedenti relativi ai corpi:** 36- terreno f. 197 p.la 55

- Ipoteca volontaria attiva; A favore di contro OMISSIS; Importo ipoteca: L. 7000000000; Importo capitale: L. 3500000000 ; A rogito di FORTINI FABRIZIO in data 14/09/2000 ai nn. 22529; Iscritto/trascritto a Terni in data 04/10/2000 ai nn. 9811/1724 ; Note: SONO COLPITI TUTTI GLI IMMOBILI IN OGGETTO, AD ESCLUSIONE DEL BENE IN NARNI, FOGLIO 197 MAPPALE 114. LA PRESENTE NOTA E' IN RETTIFICA DELLA ISCRIZIONE IN DATA 16.09.2000 FORMALITA' 1609 NELLA QUALE VENIVA OMESSA L'INDICAZIONE NEL QUADRO D DI UNA PARTE DELLE CONVENZIONI RELATIVE AL TASSO DI INTERESSE.

**Dati precedenti relativi ai corpi:** 36- terreno f. 197 p.la 55

- Ipoteca volontaria attiva; A favore di contro OMISSIS; Importo ipoteca: € 3200000; Importo capitale: € 1600000 ; A rogito di PASQUALINI GIANLUCA in data 18/06/2004 ai nn. 38827/5664; Iscritto/trascritto a Terni in data 22/06/2004 ai nn. 7406/1718 ; Note: SONO COLPITI TUTTI GLI IMMOBILI IN OGGETTO, AD ESCLUSIONE DEL BENE IN

NARNI, FOGLIO 197 MAPPALE 114. FORMALITA' ANNOTATA DI RIDUZIONE SOMMA IN DATA 27.10.2009 N. 13196/2373; DA € 1.600.00,00 A € 1.145.000,00. SOMMA ISCRITTA DA € 3.200.00,00 A € 2.290.000,00

**Dati precedenti relativi ai corpi:** 36- terreno f. 197 p.lla 55

- Ipoteca volontaria attiva; A favore di contro OMISSIS; Importo ipoteca: € 1000000; Importo capitale: € 500000 ; A rogito di GIANLUCA PASQUALINI in data 07/03/2007 ai nn. 51840/9221; Iscritto/trascritto a Terni in data 12/03/2007 ai nn. 3104/731 ; Note: TALE IPOTECA E' GRAVANTE SULLE PARTICELLE 85,86,97,98,99,73,77c,78.

**Dati precedenti relativi ai corpi:** 36- terreno f. 197 p.lla 55

- Ipoteca volontaria attiva; A favore di OMISSIS contro OMISSIS; Importo ipoteca: L. 7000000000; Importo capitale: L. 3500000000 ; A rogito di Notaio Fortini Fabrizio in data 14/09/2000 ai nn. 22529; Iscritto/trascritto a Terni in data 16/09/2000 ai nn. 9150/1609 ; Note: SONO COLPITI TUTTI GLI IMMOBILI IN OGGETTO, AD ESCLUSIONE DEL BENE IN NARNI, FOGLIO 197 MAPPALE 114.

**Dati precedenti relativi ai corpi:** 37- terreno f. 197 p.lla 63

- Ipoteca volontaria attiva; A favore di contro OMISSIS; Importo ipoteca: L. 7000000000; Importo capitale: L. 3500000000 ; A rogito di FORTINI FABRIZIO in data 14/09/2000 ai nn. 22529; Iscritto/trascritto a Terni in data 04/10/2000 ai nn. 9811/1724 ; Note: SONO COLPITI TUTTI GLI IMMOBILI IN OGGETTO, AD ESCLUSIONE DEL BENE IN NARNI, FOGLIO 197 MAPPALE 114. LA PRESENTE NOTA E' IN RETTIFICA DELLA ISCRIZIONE IN DATA 16.09.2000 FORMALITA' 1609 NELLA QUALE VENIVA OMESSA L'INDICAZIONE NEL QUADRO D DI UNA PARTE DELLE CONVENZIONI RELATIVE AL TASSO DI INTERESSE.

**Dati precedenti relativi ai corpi:** 37- terreno f. 197 p.lla 63

- Ipoteca volontaria attiva; A favore di contro OMISSIS; Importo ipoteca: € 3200000; Importo capitale: € 1600000 ; A rogito di PASQUALINI GIANLUCA in data 18/06/2004 ai nn. 38827/5664; Iscritto/trascritto a Terni in data 22/06/2004 ai nn. 7406/1718 ; Note: SONO COLPITI TUTTI GLI IMMOBILI IN OGGETTO, AD ESCLUSIONE DEL BENE IN NARNI, FOGLIO 197 MAPPALE 114. FORMALITA' ANNOTATA DI RIDUZIONE SOMMA IN DATA 27.10.2009 N. 13196/2373; DA € 1.600.00,00 A € 1.145.000,00. SOMMA ISCRITTA DA € 3.200.00,00 A € 2.290.000,00

**Dati precedenti relativi ai corpi:** 37- terreno f. 197 p.lla 63

- Ipoteca volontaria attiva; A favore di contro OMISSIS; Importo ipoteca: € 1000000; Importo capitale: € 500000 ; A rogito di GIANLUCA PASQUALINI in data 07/03/2007 ai nn. 51840/9221; Iscritto/trascritto a Terni in data 12/03/2007 ai nn. 3104/731 ; Note: TALE IPOTECA E' GRAVANTE SULLE PARTICELLE 85,86,97,98,99,73,77c,78.

**Dati precedenti relativi ai corpi:** 37- terreno f. 197 p.lla 63

- Ipoteca volontaria attiva; A favore di OMISSIS contro OMISSIS; Importo ipoteca: L. 7000000000; Importo capitale: L. 3500000000 ; A rogito di Notaio Fortini Fabrizio in data 14/09/2000 ai nn. 22529; Iscritto/trascritto a Terni in data 16/09/2000 ai nn. 9150/1609 ; Note: SONO COLPITI TUTTI GLI IMMOBILI IN OGGETTO, AD ESCLUSIONE DEL BENE IN NARNI, FOGLIO 197 MAPPALE 114.

**Dati precedenti relativi ai corpi:** 38- terreno f. 197 p.lla 66

- Ipoteca volontaria attiva; A favore di contro OMISSIS; Importo ipoteca: L. 7000000000; Importo capitale: L. 3500000000 ; A rogito di FORTINI FABRIZIO in data 14/09/2000 ai nn. 22529; Iscritto/trascritto a Terni in data 04/10/2000 ai nn. 9811/1724 ; Note: SONO COLPITI TUTTI GLI IMMOBILI IN OGGETTO, AD ESCLUSIONE

DEL BENE IN NARNI, FOGLIO 197 MAPPALE 114. LA PRESENTE NOTA E' IN RETTIFICA DELLA ISCRIZIONE IN DATA 16.09.2000 FORMALITA' 1609 NELLA QUALE VENIVA OMESSA L'INDICAZIONE NEL QUADRO D DI UNA PARTE DELLE CONVENZIONI RELATIVE AL TASSO DI INTERESSE.

**Dati precedenti relativi ai corpi:** 38- terreno f. 197 p.lla 66

- Ipoteca volontaria attiva; A favore di contro OMISSIS; Importo ipoteca: € 3200000; Importo capitale: € 1600000 ; A rogito di PASQUALINI GIANLUCA in data 18/06/2004 ai nn. 38827/5664; Iscritto/trascritto a Terni in data 22/06/2004 ai nn. 7406/1718 ; Note: SONO COLPITI TUTTI GLI IMMOBILI IN OGGETTO, AD ESCLUSIONE DEL BENE IN NARNI, FOGLIO 197 MAPPALE 114. FORMALITA' ANNOTATA DI RIDUZIONE SOMMA IN DATA 27.10.2009 N. 13196/2373; DA € 1.600.00,00 A € 1.145.000,00. SOMMA ISCRITTA DA € 3.200.00,00 A € 2.290.000,00

**Dati precedenti relativi ai corpi:** 38- terreno f. 197 p.lla 66

- Ipoteca volontaria attiva; A favore di contro OMISSIS; Importo ipoteca: € 1000000; Importo capitale: € 500000 ; A rogito di GIANLUCA PASQUALINI in data 07/03/2007 ai nn. 51840/9221; Iscritto/trascritto a Terni in data 12/03/2007 ai nn. 3104/731 ; Note: TALE IPOTECA E' GRAVANTE SULLE PARTICELLE 85,86,97,98,99,73,77c,78.

**Dati precedenti relativi ai corpi:** 38- terreno f. 197 p.lla 66

- Ipoteca volontaria attiva; A favore di OMISSIS contro OMISSIS; Importo ipoteca: L. 7000000000; Importo capitale: L. 3500000000 ; A rogito di Notaio Fortini Fabrizio in data 14/09/2000 ai nn. 22529; Iscritto/trascritto a Terni in data 16/09/2000 ai nn. 9150/1609 ; Note: SONO COLPITI TUTTI GLI IMMOBILI IN OGGETTO, AD ESCLUSIONE DEL BENE IN NARNI, FOGLIO 197 MAPPALE 114.

**Dati precedenti relativi ai corpi:** 39- terreno f. 197 p.lla 68

- Ipoteca volontaria attiva; A favore di contro OMISSIS; Importo ipoteca: L. 7000000000; Importo capitale: L. 3500000000 ; A rogito di FORTINI FABRIZIO in data 14/09/2000 ai nn. 22529; Iscritto/trascritto a Terni in data 04/10/2000 ai nn. 9811/1724 ; Note: SONO COLPITI TUTTI GLI IMMOBILI IN OGGETTO, AD ESCLUSIONE DEL BENE IN NARNI, FOGLIO 197 MAPPALE 114. LA PRESENTE NOTA E' IN RETTIFICA DELLA ISCRIZIONE IN DATA 16.09.2000 FORMALITA' 1609 NELLA QUALE VENIVA OMESSA L'INDICAZIONE NEL QUADRO D DI UNA PARTE DELLE CONVENZIONI RELATIVE AL TASSO DI INTERESSE.

**Dati precedenti relativi ai corpi:** 39- terreno f. 197 p.lla 68

- Ipoteca volontaria attiva; A favore di contro OMISSIS; Importo ipoteca: € 3200000; Importo capitale: € 1600000 ; A rogito di PASQUALINI GIANLUCA in data 18/06/2004 ai nn. 38827/5664; Iscritto/trascritto a Terni in data 22/06/2004 ai nn. 7406/1718 ; Note: SONO COLPITI TUTTI GLI IMMOBILI IN OGGETTO, AD ESCLUSIONE DEL BENE IN NARNI, FOGLIO 197 MAPPALE 114. FORMALITA' ANNOTATA DI RIDUZIONE SOMMA IN DATA 27.10.2009 N. 13196/2373; DA € 1.600.00,00 A € 1.145.000,00. SOMMA ISCRITTA DA € 3.200.00,00 A € 2.290.000,00

**Dati precedenti relativi ai corpi:** 39- terreno f. 197 p.lla 68

- Ipoteca volontaria attiva; A favore di contro OMISSIS; Importo ipoteca: € 1000000; Importo capitale: € 500000 ; A rogito di GIANLUCA PASQUALINI in data 07/03/2007 ai nn. 51840/9221; Iscritto/trascritto a Terni in data 12/03/2007 ai nn. 3104/731 ; Note: TALE IPOTECA E' GRAVANTE SULLE PARTICELLE 85,86,97,98,99,73,77c,78.

**Dati precedenti relativi ai corpi:** 39- terreno f. 197 p.lla 68

- Ipoteca volontaria attiva; A favore di OMISSIS contro OMISSIS; Importo ipoteca: L.

7000000000; Importo capitale: L. 3500000000 ; A rogito di Notaio Fortini Fabrizio in data 14/09/2000 ai nn. 22529; Iscritto/trascritto a Terni in data 16/09/2000 ai nn. 9150/1609 ; Note: SONO COLPITI TUTTI GLI IMMOBILI IN OGGETTO, AD ESCLUSIONE DEL BENE IN NARNI, FOGLIO 197 MAPPALE 114.

**Dati precedenti relativi ai corpi:** 40- terreno f. 197 p.la 77

- Ipoteca volontaria attiva; A favore di contro OMISSIS; Importo ipoteca: L. 7000000000; Importo capitale: L. 3500000000 ; A rogito di FORTINI FABRIZIO in data 14/09/2000 ai nn. 22529; Iscritto/trascritto a Terni in data 04/10/2000 ai nn. 9811/1724 ; Note: SONO COLPITI TUTTI GLI IMMOBILI IN OGGETTO, AD ESCLUSIONE DEL BENE IN NARNI, FOGLIO 197 MAPPALE 114. LA PRESENTE NOTA E' IN RETTIFICA DELLA ISCRIZIONE IN DATA 16.09.2000 FORMALITA' 1609 NELLA QUALE VENIVA OMESSA L'INDICAZIONE NEL QUADRO D DI UNA PARTE DELLE CONVENZIONI RELATIVE AL TASSO DI INTERESSE.

**Dati precedenti relativi ai corpi:** 40- terreno f. 197 p.la 77

- Ipoteca volontaria attiva; A favore di contro OMISSIS; Importo ipoteca: € 3200000; Importo capitale: € 1600000 ; A rogito di PASQUALINI GIANLUCA in data 18/06/2004 ai nn. 38827/5664; Iscritto/trascritto a Terni in data 22/06/2004 ai nn. 7406/1718 ; Note: SONO COLPITI TUTTI GLI IMMOBILI IN OGGETTO, AD ESCLUSIONE DEL BENE IN NARNI, FOGLIO 197 MAPPALE 114. FORMALITA' ANNOTATA DI RIDUZIONE SOMMA IN DATA 27.10.2009 N. 13196/2373; DA € 1.600.00,00 A € 1.145.000,00. SOMMA ISCRITTA DA € 3.200.00,00 A € 2.290.000,00

**Dati precedenti relativi ai corpi:** 40- terreno f. 197 p.la 77

- Ipoteca volontaria attiva; A favore di contro OMISSIS; Importo ipoteca: € 1000000; Importo capitale: € 500000 ; A rogito di GIANLUCA PASQUALINI in data 07/03/2007 ai nn. 51840/9221; Iscritto/trascritto a Terni in data 12/03/2007 ai nn. 3104/731 ; Note: TALE IPOTECA E' GRAVANTE SULLE PARTICELLE 85,86,97,98,99,73,77c,78.

**Dati precedenti relativi ai corpi:** 40- terreno f. 197 p.la 77

- Ipoteca volontaria attiva; A favore di OMISSIS contro OMISSIS; Importo ipoteca: L. 7000000000; Importo capitale: L. 3500000000 ; A rogito di Notaio Fortini Fabrizio in data 14/09/2000 ai nn. 22529; Iscritto/trascritto a Terni in data 16/09/2000 ai nn. 9150/1609 ; Note: SONO COLPITI TUTTI GLI IMMOBILI IN OGGETTO, AD ESCLUSIONE DEL BENE IN NARNI, FOGLIO 197 MAPPALE 114.

**Dati precedenti relativi ai corpi:** 41- terreno f. 197 p.la 78

- Ipoteca volontaria attiva; A favore di contro OMISSIS; Importo ipoteca: L. 7000000000; Importo capitale: L. 3500000000 ; A rogito di FORTINI FABRIZIO in data 14/09/2000 ai nn. 22529; Iscritto/trascritto a Terni in data 04/10/2000 ai nn. 9811/1724 ; Note: SONO COLPITI TUTTI GLI IMMOBILI IN OGGETTO, AD ESCLUSIONE DEL BENE IN NARNI, FOGLIO 197 MAPPALE 114. LA PRESENTE NOTA E' IN RETTIFICA DELLA ISCRIZIONE IN DATA 16.09.2000 FORMALITA' 1609 NELLA QUALE VENIVA OMESSA L'INDICAZIONE NEL QUADRO D DI UNA PARTE DELLE CONVENZIONI RELATIVE AL TASSO DI INTERESSE.

**Dati precedenti relativi ai corpi:** 41- terreno f. 197 p.la 78

- Ipoteca volontaria attiva; A favore di contro OMISSIS; Importo ipoteca: € 3200000; Importo capitale: € 1600000 ; A rogito di PASQUALINI GIANLUCA in data 18/06/2004 ai nn. 38827/5664; Iscritto/trascritto a Terni in data 22/06/2004 ai nn. 7406/1718 ; Note: SONO COLPITI TUTTI GLI IMMOBILI IN OGGETTO, AD ESCLUSIONE DEL BENE IN NARNI, FOGLIO 197 MAPPALE 114. FORMALITA' ANNOTATA DI RIDUZIONE SOMMA

IN DATA 27.10.2009 N. 13196/2373; DA € 1.600.00,00 A € 1.145.000,00. SOMMA ISCRITTA DA € 3.200.00,00 A € 2.290.000,00

**Dati precedenti relativi ai corpi:** 41- terreno f. 197 p.la 78

- Ipoteca volontaria attiva; A favore di contro OMISSIS; Importo ipoteca: € 1000000; Importo capitale: € 500000 ; A rogito di GIANLUCA PASQUALINI in data 07/03/2007 ai nn. 51840/9221; Iscritto/trascritto a Terni in data 12/03/2007 ai nn. 3104/731 ; Note: TALE IPOTECA E' GRAVANTE SULLE PARTICELLE 85,86,97,98,99,73,77c,78.

**Dati precedenti relativi ai corpi:** 41- terreno f. 197 p.la 78

- Ipoteca volontaria attiva; A favore di OMISSIS contro OMISSIS; Importo ipoteca: L. 7000000000; Importo capitale: L. 3500000000 ; A rogito di Notaio Fortini Fabrizio in data 14/09/2000 ai nn. 22529; Iscritto/trascritto a Terni in data 16/09/2000 ai nn. 9150/1609 ; Note: SONO COLPITI TUTTI GLI IMMOBILI IN OGGETTO, AD ESCLUSIONE DEL BENE IN NARNI, FOGLIO 197 MAPPALE 114.

**Dati precedenti relativi ai corpi:** 42- terreno f. 197 p.la 79

- Ipoteca volontaria attiva; A favore di contro OMISSIS; Importo ipoteca: L. 7000000000; Importo capitale: L. 3500000000 ; A rogito di FORTINI FABRIZIO in data 14/09/2000 ai nn. 22529; Iscritto/trascritto a Terni in data 04/10/2000 ai nn. 9811/1724 ; Note: SONO COLPITI TUTTI GLI IMMOBILI IN OGGETTO, AD ESCLUSIONE DEL BENE IN NARNI, FOGLIO 197 MAPPALE 114. LA PRESENTE NOTA E' IN RETTIFICA DELLA ISCRIZIONE IN DATA 16.09.2000 FORMALITA' 1609 NELLA QUALE VENIVA OMESSA L'INDICAZIONE NEL QUADRO D DI UNA PARTE DELLE CONVENZIONI RELATIVE AL TASSO DI INTERESSE.

**Dati precedenti relativi ai corpi:** 42- terreno f. 197 p.la 79

- Ipoteca volontaria attiva; A favore di contro OMISSIS; Importo ipoteca: € 3200000; Importo capitale: € 1600000 ; A rogito di PASQUALINI GIANLUCA in data 18/06/2004 ai nn. 38827/5664; Iscritto/trascritto a Terni in data 22/06/2004 ai nn. 7406/1718 ; Note: SONO COLPITI TUTTI GLI IMMOBILI IN OGGETTO, AD ESCLUSIONE DEL BENE IN NARNI, FOGLIO 197 MAPPALE 114. FORMALITA' ANNOTATA DI RIDUZIONE SOMMA IN DATA 27.10.2009 N. 13196/2373; DA € 1.600.00,00 A € 1.145.000,00. SOMMA ISCRITTA DA € 3.200.00,00 A € 2.290.000,00

**Dati precedenti relativi ai corpi:** 42- terreno f. 197 p.la 79

- Ipoteca volontaria attiva; A favore di contro OMISSIS; Importo ipoteca: € 1000000; Importo capitale: € 500000 ; A rogito di GIANLUCA PASQUALINI in data 07/03/2007 ai nn. 51840/9221; Iscritto/trascritto a Terni in data 12/03/2007 ai nn. 3104/731 ; Note: TALE IPOTECA E' GRAVANTE SULLE PARTICELLE 85,86,97,98,99,73,77c,78.

**Dati precedenti relativi ai corpi:** 42- terreno f. 197 p.la 79

- Ipoteca volontaria attiva; A favore di OMISSIS contro OMISSIS; Importo ipoteca: L. 7000000000; Importo capitale: L. 3500000000 ; A rogito di Notaio Fortini Fabrizio in data 14/09/2000 ai nn. 22529; Iscritto/trascritto a Terni in data 16/09/2000 ai nn. 9150/1609 ; Note: SONO COLPITI TUTTI GLI IMMOBILI IN OGGETTO, AD ESCLUSIONE DEL BENE IN NARNI, FOGLIO 197 MAPPALE 114.

**Dati precedenti relativi ai corpi:** 43- terreno f. 197 p.la 82

- Ipoteca volontaria attiva; A favore di contro OMISSIS; Importo ipoteca: L. 7000000000; Importo capitale: L. 3500000000 ; A rogito di FORTINI FABRIZIO in data 14/09/2000 ai nn. 22529; Iscritto/trascritto a Terni in data 04/10/2000 ai nn. 9811/1724 ; Note: SONO COLPITI TUTTI GLI IMMOBILI IN OGGETTO, AD ESCLUSIONE DEL BENE IN NARNI, FOGLIO 197 MAPPALE 114. LA PRESENTE NOTA E' IN RETTIFICA



DELLA ISCRIZIONE IN DATA 16.09.2000 FORMALITA' 1609 NELLA QUALE VENIVA OMESSA L'INDICAZIONE NEL QUADRO D DI UNA PARTE DELLE CONVENZIONI RELATIVE AL TASSO DI INTERESSE.

**Dati precedenti relativi ai corpi:** 43- terreno f. 197 p.lla 82

- Ipoteca volontaria attiva; A favore di contro OMISSIS; Importo ipoteca: € 3200000; Importo capitale: € 1600000 ; A rogito di PASQUALINI GIANLUCA in data 18/06/2004 ai nn. 38827/5664; Iscritto/trascritto a Terni in data 22/06/2004 ai nn. 7406/1718 ; Note: SONO COLPITI TUTTI GLI IMMOBILI IN OGGETTO, AD ESCLUSIONE DEL BENE IN NARNI, FOGLIO 197 MAPPALE 114. FORMALITA' ANNOTATA DI RIDUZIONE SOMMA IN DATA 27.10.2009 N. 13196/2373; DA € 1.600.00,00 A € 1.145.000,00. SOMMA ISCRITTA DA € 3.200.00,00 A € 2.290.000,00

**Dati precedenti relativi ai corpi:** 43- terreno f. 197 p.lla 82

- Ipoteca volontaria attiva; A favore di contro OMISSIS; Importo ipoteca: € 1000000; Importo capitale: € 500000 ; A rogito di GIANLUCA PASQUALINI in data 07/03/2007 ai nn. 51840/9221; Iscritto/trascritto a Terni in data 12/03/2007 ai nn. 3104/731 ; Note: TALE IPOTECA E' GRAVANTE SULLE PARTICELLE 85,86,97,98,99,73,77c,78.

**Dati precedenti relativi ai corpi:** 43- terreno f. 197 p.lla 82

- Ipoteca volontaria attiva; A favore di OMISSIS contro OMISSIS; Importo ipoteca: L. 7000000000; Importo capitale: L. 3500000000 ; A rogito di Notaio Fortini Fabrizio in data 14/09/2000 ai nn. 22529; Iscritto/trascritto a Terni in data 16/09/2000 ai nn. 9150/1609 ; Note: SONO COLPITI TUTTI GLI IMMOBILI IN OGGETTO, AD ESCLUSIONE DEL BENE IN NARNI, FOGLIO 197 MAPPALE 114.

**Dati precedenti relativi ai corpi:** 44- terreno f. 197 p.lla 95

- Ipoteca volontaria attiva; A favore di contro OMISSIS; Importo ipoteca: L. 7000000000; Importo capitale: L. 3500000000 ; A rogito di FORTINI FABRIZIO in data 14/09/2000 ai nn. 22529; Iscritto/trascritto a Terni in data 04/10/2000 ai nn. 9811/1724 ; Note: SONO COLPITI TUTTI GLI IMMOBILI IN OGGETTO, AD ESCLUSIONE DEL BENE IN NARNI, FOGLIO 197 MAPPALE 114. LA PRESENTE NOTA E' IN RETTIFICA DELLA ISCRIZIONE IN DATA 16.09.2000 FORMALITA' 1609 NELLA QUALE VENIVA OMESSA L'INDICAZIONE NEL QUADRO D DI UNA PARTE DELLE CONVENZIONI RELATIVE AL TASSO DI INTERESSE.

**Dati precedenti relativi ai corpi:** 44- terreno f. 197 p.lla 95

- Ipoteca volontaria attiva; A favore di contro OMISSIS; Importo ipoteca: € 3200000; Importo capitale: € 1600000 ; A rogito di PASQUALINI GIANLUCA in data 18/06/2004 ai nn. 38827/5664; Iscritto/trascritto a Terni in data 22/06/2004 ai nn. 7406/1718 ; Note: SONO COLPITI TUTTI GLI IMMOBILI IN OGGETTO, AD ESCLUSIONE DEL BENE IN NARNI, FOGLIO 197 MAPPALE 114. FORMALITA' ANNOTATA DI RIDUZIONE SOMMA IN DATA 27.10.2009 N. 13196/2373; DA € 1.600.00,00 A € 1.145.000,00. SOMMA ISCRITTA DA € 3.200.00,00 A € 2.290.000,00

**Dati precedenti relativi ai corpi:** 44- terreno f. 197 p.lla 95

- Ipoteca volontaria attiva; A favore di contro OMISSIS; Importo ipoteca: € 1000000; Importo capitale: € 500000 ; A rogito di GIANLUCA PASQUALINI in data 07/03/2007 ai nn. 51840/9221; Iscritto/trascritto a Terni in data 12/03/2007 ai nn. 3104/731 ; Note: TALE IPOTECA E' GRAVANTE SULLE PARTICELLE 85,86,97,98,99,73,77c,78.

**Dati precedenti relativi ai corpi:** 44- terreno f. 197 p.lla 95

- Ipoteca volontaria attiva; A favore di OMISSIS contro OMISSIS; Importo ipoteca: L. 7000000000; Importo capitale: L. 3500000000 ; A rogito di Notaio Fortini Fabrizio in

data 14/09/2000 ai nn. 22529; Iscritto/trascritto a Terni in data 16/09/2000 ai nn. 9150/1609 ; Note: SONO COLPITI TUTTI GLI IMMOBILI IN OGGETTO, AD ESCLUSIONE DEL BENE IN NARNI, FOGLIO 197 MAPPALE 114.

**Dati precedenti relativi ai corpi:** 45- terreno f. 197 p.lla 97

- Ipoteca volontaria attiva; A favore di contro OMISSIS; Importo ipoteca: L. 7000000000; Importo capitale: L. 3500000000 ; A rogito di FORTINI FABRIZIO in data 14/09/2000 ai nn. 22529; Iscritto/trascritto a Terni in data 04/10/2000 ai nn. 9811/1724 ; Note: SONO COLPITI TUTTI GLI IMMOBILI IN OGGETTO, AD ESCLUSIONE DEL BENE IN NARNI, FOGLIO 197 MAPPALE 114. LA PRESENTE NOTA E' IN RETTIFICA DELLA ISCRIZIONE IN DATA 16.09.2000 FORMALITA' 1609 NELLA QUALE VENIVA OMESSA L'INDICAZIONE NEL QUADRO D DI UNA PARTE DELLE CONVENZIONI RELATIVE AL TASSO DI INTERESSE.

**Dati precedenti relativi ai corpi:** 45- terreno f. 197 p.lla 97

- Ipoteca volontaria attiva; A favore di contro OMISSIS; Importo ipoteca: € 3200000; Importo capitale: € 1600000 ; A rogito di PASQUALINI GIANLUCA in data 18/06/2004 ai nn. 38827/5664; Iscritto/trascritto a Terni in data 22/06/2004 ai nn. 7406/1718 ; Note: SONO COLPITI TUTTI GLI IMMOBILI IN OGGETTO, AD ESCLUSIONE DEL BENE IN NARNI, FOGLIO 197 MAPPALE 114. FORMALITA' ANNOTATA DI RIDUZIONE SOMMA IN DATA 27.10.2009 N. 13196/2373; DA € 1.600.00,00 A € 1.145.000,00. SOMMA ISCRITTA DA € 3.200.00,00 A € 2.290.000,00

**Dati precedenti relativi ai corpi:** 45- terreno f. 197 p.lla 97

- Ipoteca volontaria attiva; A favore di contro OMISSIS; Importo ipoteca: € 1000000; Importo capitale: € 500000 ; A rogito di GIANLUCA PASQUALINI in data 07/03/2007 ai nn. 51840/9221; Iscritto/trascritto a Terni in data 12/03/2007 ai nn. 3104/731 ; Note: TALE IPOTECA E' GRAVANTE SULLE PARTICELLE 85,86,97,98,99,73,77c,78.

**Dati precedenti relativi ai corpi:** 45- terreno f. 197 p.lla 97

- Ipoteca volontaria attiva; A favore di OMISSIS contro OMISSIS; Importo ipoteca: L. 7000000000; Importo capitale: L. 3500000000 ; A rogito di Notaio Fortini Fabrizio in data 14/09/2000 ai nn. 22529; Iscritto/trascritto a Terni in data 16/09/2000 ai nn. 9150/1609 ; Note: SONO COLPITI TUTTI GLI IMMOBILI IN OGGETTO, AD ESCLUSIONE DEL BENE IN NARNI, FOGLIO 197 MAPPALE 114.

**Dati precedenti relativi ai corpi:** 46- terreno f. 197 p.lla 99

- Ipoteca volontaria attiva; A favore di contro OMISSIS; Importo ipoteca: L. 7000000000; Importo capitale: L. 3500000000 ; A rogito di FORTINI FABRIZIO in data 14/09/2000 ai nn. 22529; Iscritto/trascritto a Terni in data 04/10/2000 ai nn. 9811/1724 ; Note: SONO COLPITI TUTTI GLI IMMOBILI IN OGGETTO, AD ESCLUSIONE DEL BENE IN NARNI, FOGLIO 197 MAPPALE 114. LA PRESENTE NOTA E' IN RETTIFICA DELLA ISCRIZIONE IN DATA 16.09.2000 FORMALITA' 1609 NELLA QUALE VENIVA OMESSA L'INDICAZIONE NEL QUADRO D DI UNA PARTE DELLE CONVENZIONI RELATIVE AL TASSO DI INTERESSE.

**Dati precedenti relativi ai corpi:** 46- terreno f. 197 p.lla 99

- Ipoteca volontaria attiva; A favore di contro OMISSIS; Importo ipoteca: € 3200000; Importo capitale: € 1600000 ; A rogito di PASQUALINI GIANLUCA in data 18/06/2004 ai nn. 38827/5664; Iscritto/trascritto a Terni in data 22/06/2004 ai nn. 7406/1718 ; Note: SONO COLPITI TUTTI GLI IMMOBILI IN OGGETTO, AD ESCLUSIONE DEL BENE IN NARNI, FOGLIO 197 MAPPALE 114. FORMALITA' ANNOTATA DI RIDUZIONE SOMMA IN DATA 27.10.2009 N. 13196/2373; DA € 1.600.00,00 A € 1.145.000,00. SOMMA ISCRITTA DA € 3.200.00,00 A € 2.290.000,00

**Dati precedenti relativi ai corpi:** 46- terreno f. 197 p.lla 99

- Ipoteca volontaria attiva; A favore di contro OMISSIS; Importo ipoteca: € 1000000; Importo capitale: € 500000 ; A rogito di GIANLUCA PASQUALINI in data 07/03/2007 ai nn. 51840/9221; Iscritto/trascritto a Terni in data 12/03/2007 ai nn. 3104/731 ; Note: TALE IPOTECA E' GRAVANTE SULLE PARTICELLE 85,86,97,98,99,73,77c,78.

**Dati precedenti relativi ai corpi:** 46- terreno f. 197 p.lla 99

- Ipoteca volontaria attiva; A favore di OMISSIS contro OMISSIS; Importo ipoteca: L. 7000000000; Importo capitale: L. 3500000000 ; A rogito di Notaio Fortini Fabrizio in data 14/09/2000 ai nn. 22529; Iscritto/trascritto a Terni in data 16/09/2000 ai nn. 9150/1609 ; Note: SONO COLPITI TUTTI GLI IMMOBILI IN OGGETTO, AD ESCLUSIONE DEL BENE IN NARNI, FOGLIO 197 MAPPALE 114.

**Dati precedenti relativi ai corpi:** 47- terreno f. 197 p.lla 113

- Ipoteca volontaria attiva; A favore di contro OMISSIS; Importo ipoteca: L. 7000000000; Importo capitale: L. 3500000000 ; A rogito di FORTINI FABRIZIO in data 14/09/2000 ai nn. 22529; Iscritto/trascritto a Terni in data 04/10/2000 ai nn. 9811/1724 ; Note: SONO COLPITI TUTTI GLI IMMOBILI IN OGGETTO, AD ESCLUSIONE DEL BENE IN NARNI, FOGLIO 197 MAPPALE 114. LA PRESENTE NOTA E' IN RETTIFICA DELLA ISCRIZIONE IN DATA 16.09.2000 FORMALITA' 1609 NELLA QUALE VENIVA OMESSA L'INDICAZIONE NEL QUADRO D DI UNA PARTE DELLE CONVENZIONI RELATIVE AL TASSO DI INTERESSE.

**Dati precedenti relativi ai corpi:** 47- terreno f. 197 p.lla 113

- Ipoteca volontaria attiva; A favore di contro OMISSIS; Importo ipoteca: € 3200000; Importo capitale: € 1600000 ; A rogito di PASQUALINI GIANLUCA in data 18/06/2004 ai nn. 38827/5664; Iscritto/trascritto a Terni in data 22/06/2004 ai nn. 7406/1718 ; Note: SONO COLPITI TUTTI GLI IMMOBILI IN OGGETTO, AD ESCLUSIONE DEL BENE IN NARNI, FOGLIO 197 MAPPALE 114. FORMALITA' ANNOTATA DI RIDUZIONE SOMMA IN DATA 27.10.2009 N. 13196/2373; DA € 1.600.00,00 A € 1.145.000,00. SOMMA ISCRITTA DA € 3.200.00,00 A € 2.290.000,00

**Dati precedenti relativi ai corpi:** 47- terreno f. 197 p.lla 113

- Ipoteca volontaria attiva; A favore di contro OMISSIS; Importo ipoteca: € 1000000; Importo capitale: € 500000 ; A rogito di GIANLUCA PASQUALINI in data 07/03/2007 ai nn. 51840/9221; Iscritto/trascritto a Terni in data 12/03/2007 ai nn. 3104/731 ; Note: TALE IPOTECA E' GRAVANTE SULLE PARTICELLE 85,86,97,98,99,73,77c,78.

**Dati precedenti relativi ai corpi:** 47- terreno f. 197 p.lla 113

- Ipoteca volontaria attiva; A favore di OMISSIS contro OMISSIS; Importo ipoteca: L. 7000000000; Importo capitale: L. 3500000000 ; A rogito di Notaio Fortini Fabrizio in data 14/09/2000 ai nn. 22529; Iscritto/trascritto a Terni in data 16/09/2000 ai nn. 9150/1609 ; Note: SONO COLPITI TUTTI GLI IMMOBILI IN OGGETTO, AD ESCLUSIONE DEL BENE IN NARNI, FOGLIO 197 MAPPALE 114.

**Dati precedenti relativi ai corpi:** 48- terreno f. 197 p.lla 114

- Ipoteca volontaria attiva; A favore di contro OMISSIS; Importo ipoteca: L. 7000000000; Importo capitale: L. 3500000000 ; A rogito di FORTINI FABRIZIO in data 14/09/2000 ai nn. 22529; Iscritto/trascritto a Terni in data 04/10/2000 ai nn. 9811/1724 ; Note: SONO COLPITI TUTTI GLI IMMOBILI IN OGGETTO, AD ESCLUSIONE DEL BENE IN NARNI, FOGLIO 197 MAPPALE 114. LA PRESENTE NOTA E' IN RETTIFICA DELLA ISCRIZIONE IN DATA 16.09.2000 FORMALITA' 1609 NELLA QUALE VENIVA

OMESSA L'INDICAZIONE NEL QUADRO D DI UNA PARTE DELLE CONVENZIONI RELATIVE AL TASSO DI INTERESSE.

**Dati precedenti relativi ai corpi:** 48- terreno f. 197 p.la 114

- Ipoteca volontaria attiva; A favore di contro OMISSIS; Importo ipoteca: € 3200000; Importo capitale: € 1600000 ; A rogito di PASQUALINI GIANLUCA in data 18/06/2004 ai nn. 38827/5664; Iscritto/trascritto a Terni in data 22/06/2004 ai nn. 7406/1718 ; Note: SONO COLPITI TUTTI GLI IMMOBILI IN OGGETTO, AD ESCLUSIONE DEL BENE IN NARNI, FOGLIO 197 MAPPALE 114. FORMALITA' ANNOTATA DI RIDUZIONE SOMMA IN DATA 27.10.2009 N. 13196/2373; DA € 1.600.00,00 A € 1.145.000,00. SOMMA ISCRITTA DA € 3.200.00,00 A € 2.290.000,00

**Dati precedenti relativi ai corpi:** 48- terreno f. 197 p.la 114

- Ipoteca volontaria attiva; A favore di contro OMISSIS; Importo ipoteca: € 1000000; Importo capitale: € 500000 ; A rogito di GIANLUCA PASQUALINI in data 07/03/2007 ai nn. 51840/9221; Iscritto/trascritto a Terni in data 12/03/2007 ai nn. 3104/731 ; Note: TALE IPOTECA E' GRAVANTE SULLE PARTICELLE 85,86,97,98,99,73,77c,78.

**Dati precedenti relativi ai corpi:** 48- terreno f. 197 p.la 114

- Ipoteca volontaria attiva; A favore di OMISSIS contro OMISSIS; Importo ipoteca: L. 7000000000; Importo capitale: L. 3500000000 ; A rogito di Notaio Fortini Fabrizio in data 14/09/2000 ai nn. 22529; Iscritto/trascritto a Terni in data 16/09/2000 ai nn. 9150/1609 ; Note: SONO COLPITI TUTTI GLI IMMOBILI IN OGGETTO, AD ESCLUSIONE DEL BENE IN NARNI, FOGLIO 197 MAPPALE 114.

**Dati precedenti relativi ai corpi:** 49- terreno f. 197 p.la 136

- Ipoteca volontaria attiva; A favore di contro OMISSIS; Importo ipoteca: L. 7000000000; Importo capitale: L. 3500000000 ; A rogito di FORTINI FABRIZIO in data 14/09/2000 ai nn. 22529; Iscritto/trascritto a Terni in data 04/10/2000 ai nn. 9811/1724 ; Note: SONO COLPITI TUTTI GLI IMMOBILI IN OGGETTO, AD ESCLUSIONE DEL BENE IN NARNI, FOGLIO 197 MAPPALE 114. LA PRESENTE NOTA E' IN RETTIFICA DELLA ISCRIZIONE IN DATA 16.09.2000 FORMALITA' 1609 NELLA QUALE VENIVA OMESSA L'INDICAZIONE NEL QUADRO D DI UNA PARTE DELLE CONVENZIONI RELATIVE AL TASSO DI INTERESSE.

**Dati precedenti relativi ai corpi:** 49- terreno f. 197 p.la 136

- Ipoteca volontaria attiva; A favore di contro OMISSIS; Importo ipoteca: € 3200000; Importo capitale: € 1600000 ; A rogito di PASQUALINI GIANLUCA in data 18/06/2004 ai nn. 38827/5664; Iscritto/trascritto a Terni in data 22/06/2004 ai nn. 7406/1718 ; Note: SONO COLPITI TUTTI GLI IMMOBILI IN OGGETTO, AD ESCLUSIONE DEL BENE IN NARNI, FOGLIO 197 MAPPALE 114. FORMALITA' ANNOTATA DI RIDUZIONE SOMMA IN DATA 27.10.2009 N. 13196/2373; DA € 1.600.00,00 A € 1.145.000,00. SOMMA ISCRITTA DA € 3.200.00,00 A € 2.290.000,00

**Dati precedenti relativi ai corpi:** 49- terreno f. 197 p.la 136

- Ipoteca volontaria attiva; A favore di contro OMISSIS; Importo ipoteca: € 1000000; Importo capitale: € 500000 ; A rogito di GIANLUCA PASQUALINI in data 07/03/2007 ai nn. 51840/9221; Iscritto/trascritto a Terni in data 12/03/2007 ai nn. 3104/731 ; Note: TALE IPOTECA E' GRAVANTE SULLE PARTICELLE 85,86,97,98,99,73,77c,78.

**Dati precedenti relativi ai corpi:** 49- terreno f. 197 p.la 136

- Ipoteca volontaria attiva; A favore di OMISSIS contro OMISSIS; Importo ipoteca: L. 7000000000; Importo capitale: L. 3500000000 ; A rogito di Notaio Fortini Fabrizio in data 14/09/2000 ai nn. 22529; Iscritto/trascritto a Terni in data 16/09/2000 ai nn.

9150/1609 ; Note: SONO COLPITI TUTTI GLI IMMOBILI IN OGGETTO, AD ESCLUSIONE DEL BENE IN NARNI, FOGLIO 197 MAPPALE 114.

**Dati precedenti relativi ai corpi:** 50- terreno f. 197 p.la 141

- Ipoteca volontaria attiva; A favore di contro OMISSIS; Importo ipoteca: L. 7000000000; Importo capitale: L. 3500000000 ; A rogito di FORTINI FABRIZIO in data 14/09/2000 ai nn. 22529; Iscritto/trascritto a Terni in data 04/10/2000 ai nn. 9811/1724 ; Note: SONO COLPITI TUTTI GLI IMMOBILI IN OGGETTO, AD ESCLUSIONE DEL BENE IN NARNI, FOGLIO 197 MAPPALE 114. LA PRESENTE NOTA E' IN RETTIFICA DELLA ISCRIZIONE IN DATA 16.09.2000 FORMALITA' 1609 NELLA QUALE VENIVA OMESSA L'INDICAZIONE NEL QUADRO D DI UNA PARTE DELLE CONVENZIONI RELATIVE AL TASSO DI INTERESSE.

**Dati precedenti relativi ai corpi:** 50- terreno f. 197 p.la 141

- Ipoteca volontaria attiva; A favore di contro OMISSIS; Importo ipoteca: € 3200000; Importo capitale: € 1600000 ; A rogito di PASQUALINI GIANLUCA in data 18/06/2004 ai nn. 38827/5664; Iscritto/trascritto a Terni in data 22/06/2004 ai nn. 7406/1718 ; Note: SONO COLPITI TUTTI GLI IMMOBILI IN OGGETTO, AD ESCLUSIONE DEL BENE IN NARNI, FOGLIO 197 MAPPALE 114. FORMALITA' ANNOTATA DI RIDUZIONE SOMMA IN DATA 27.10.2009 N. 13196/2373; DA € 1.600.00,00 A € 1.145.000,00. SOMMA ISCRITTA DA € 3.200.00,00 A € 2.290.000,00

**Dati precedenti relativi ai corpi:** 50- terreno f. 197 p.la 141

- Ipoteca volontaria attiva; A favore di contro OMISSIS; Importo ipoteca: € 1000000; Importo capitale: € 500000 ; A rogito di GIANLUCA PASQUALINI in data 07/03/2007 ai nn. 51840/9221; Iscritto/trascritto a Terni in data 12/03/2007 ai nn. 3104/731 ; Note: TALE IPOTECA E' GRAVANTE SULLE PARTICELLE 85,86,97,98,99,73,77c,78.

**Dati precedenti relativi ai corpi:** 50- terreno f. 197 p.la 141

- Ipoteca volontaria attiva; A favore di OMISSIS contro OMISSIS; Importo ipoteca: L. 7000000000; Importo capitale: L. 3500000000 ; A rogito di Notaio Fortini Fabrizio in data 14/09/2000 ai nn. 22529; Iscritto/trascritto a Terni in data 16/09/2000 ai nn. 9150/1609 ; Note: SONO COLPITI TUTTI GLI IMMOBILI IN OGGETTO, AD ESCLUSIONE DEL BENE IN NARNI, FOGLIO 197 MAPPALE 114.

**Dati precedenti relativi ai corpi:** 51- terreno f. 197 p.la 143

- Ipoteca volontaria attiva; A favore di contro OMISSIS; Importo ipoteca: L. 7000000000; Importo capitale: L. 3500000000 ; A rogito di FORTINI FABRIZIO in data 14/09/2000 ai nn. 22529; Iscritto/trascritto a Terni in data 04/10/2000 ai nn. 9811/1724 ; Note: SONO COLPITI TUTTI GLI IMMOBILI IN OGGETTO, AD ESCLUSIONE DEL BENE IN NARNI, FOGLIO 197 MAPPALE 114. LA PRESENTE NOTA E' IN RETTIFICA DELLA ISCRIZIONE IN DATA 16.09.2000 FORMALITA' 1609 NELLA QUALE VENIVA OMESSA L'INDICAZIONE NEL QUADRO D DI UNA PARTE DELLE CONVENZIONI RELATIVE AL TASSO DI INTERESSE.

**Dati precedenti relativi ai corpi:** 51- terreno f. 197 p.la 143

- Ipoteca volontaria attiva; A favore di contro OMISSIS; Importo ipoteca: € 3200000; Importo capitale: € 1600000 ; A rogito di PASQUALINI GIANLUCA in data 18/06/2004 ai nn. 38827/5664; Iscritto/trascritto a Terni in data 22/06/2004 ai nn. 7406/1718 ; Note: SONO COLPITI TUTTI GLI IMMOBILI IN OGGETTO, AD ESCLUSIONE DEL BENE IN NARNI, FOGLIO 197 MAPPALE 114. FORMALITA' ANNOTATA DI RIDUZIONE SOMMA IN DATA 27.10.2009 N. 13196/2373; DA € 1.600.00,00 A € 1.145.000,00. SOMMA ISCRITTA DA € 3.200.00,00 A € 2.290.000,00

**Dati precedenti relativi ai corpi:** 51- terreno f. 197 p.la 143

- Ipoteca volontaria attiva; A favore di contro OMISSIS; Importo ipoteca: € 1000000; Importo capitale: € 500000 ; A rogito di GIANLUCA PASQUALINI in data 07/03/2007 ai nn. 51840/9221; Iscritto/trascritto a Terni in data 12/03/2007 ai nn. 3104/731 ; Note: TALE IPOTECA E' GRAVANTE SULLE PARTICELLE 85,86,97,98,99,73,77c,78.

**Dati precedenti relativi ai corpi:** 51- terreno f. 197 p.lla 143

- Ipoteca volontaria attiva; A favore di OMISSIS contro OMISSIS; Importo ipoteca: L. 7000000000; Importo capitale: L. 3500000000 ; A rogito di Notaio Fortini Fabrizio in data 14/09/2000 ai nn. 22529; Iscritto/trascritto a Terni in data 16/09/2000 ai nn. 9150/1609 ; Note: SONO COLPITI TUTTI GLI IMMOBILI IN OGGETTO, AD ESCLUSIONE DEL BENE IN NARNI, FOGLIO 197 MAPPALE 114.

**Dati precedenti relativi ai corpi:** 52- terreno f. 197 p.lla 145

- Ipoteca volontaria attiva; A favore di contro OMISSIS; Importo ipoteca: L. 7000000000; Importo capitale: L. 3500000000 ; A rogito di FORTINI FABRIZIO in data 14/09/2000 ai nn. 22529; Iscritto/trascritto a Terni in data 04/10/2000 ai nn. 9811/1724 ; Note: SONO COLPITI TUTTI GLI IMMOBILI IN OGGETTO, AD ESCLUSIONE DEL BENE IN NARNI, FOGLIO 197 MAPPALE 114. LA PRESENTE NOTA E' IN RETTIFICA DELLA ISCRIZIONE IN DATA 16.09.2000 FORMALITA' 1609 NELLA QUALE VENIVA OMESSA L'INDICAZIONE NEL QUADRO D DI UNA PARTE DELLE CONVENZIONI RELATIVE AL TASSO DI INTERESSE.

**Dati precedenti relativi ai corpi:** 52- terreno f. 197 p.lla 145

- Ipoteca volontaria attiva; A favore di contro OMISSIS; Importo ipoteca: € 3200000; Importo capitale: € 1600000 ; A rogito di PASQUALINI GIANLUCA in data 18/06/2004 ai nn. 38827/5664; Iscritto/trascritto a Terni in data 22/06/2004 ai nn. 7406/1718 ; Note: SONO COLPITI TUTTI GLI IMMOBILI IN OGGETTO, AD ESCLUSIONE DEL BENE IN NARNI, FOGLIO 197 MAPPALE 114. FORMALITA' ANNOTATA DI RIDUZIONE SOMMA IN DATA 27.10.2009 N. 13196/2373; DA € 1.600.00,00 A € 1.145.000,00. SOMMA ISCRITTA DA € 3.200.00,00 A € 2.290.000,00

**Dati precedenti relativi ai corpi:** 52- terreno f. 197 p.lla 145

- Ipoteca volontaria attiva; A favore di contro OMISSIS; Importo ipoteca: € 1000000; Importo capitale: € 500000 ; A rogito di GIANLUCA PASQUALINI in data 07/03/2007 ai nn. 51840/9221; Iscritto/trascritto a Terni in data 12/03/2007 ai nn. 3104/731 ; Note: TALE IPOTECA E' GRAVANTE SULLE PARTICELLE 85,86,97,98,99,73,77c,78.

**Dati precedenti relativi ai corpi:** 52- terreno f. 197 p.lla 145

- Ipoteca volontaria attiva; A favore di OMISSIS contro OMISSIS; Importo ipoteca: L. 7000000000; Importo capitale: L. 3500000000 ; A rogito di Notaio Fortini Fabrizio in data 14/09/2000 ai nn. 22529; Iscritto/trascritto a Terni in data 16/09/2000 ai nn. 9150/1609 ; Note: SONO COLPITI TUTTI GLI IMMOBILI IN OGGETTO, AD ESCLUSIONE DEL BENE IN NARNI, FOGLIO 197 MAPPALE 114.

**Dati precedenti relativi ai corpi:** 53- terreno f. 197 p.lla 146

- Ipoteca volontaria attiva; A favore di contro OMISSIS; Importo ipoteca: L. 7000000000; Importo capitale: L. 3500000000 ; A rogito di FORTINI FABRIZIO in data 14/09/2000 ai nn. 22529; Iscritto/trascritto a Terni in data 04/10/2000 ai nn. 9811/1724 ; Note: SONO COLPITI TUTTI GLI IMMOBILI IN OGGETTO, AD ESCLUSIONE DEL BENE IN NARNI, FOGLIO 197 MAPPALE 114. LA PRESENTE NOTA E' IN RETTIFICA DELLA ISCRIZIONE IN DATA 16.09.2000 FORMALITA' 1609 NELLA QUALE VENIVA OMESSA L'INDICAZIONE NEL QUADRO D DI UNA PARTE DELLE CONVENZIONI RELATIVE AL TASSO DI INTERESSE.

**Dati precedenti relativi ai corpi:** 53- terreno f. 197 p.la 146

- Ipoteca volontaria attiva; A favore di contro OMISSIS; Importo ipoteca: € 3200000; Importo capitale: € 1600000 ; A rogito di PASQUALINI GIANLUCA in data 18/06/2004 ai nn. 38827/5664; Iscritto/trascritto a Terni in data 22/06/2004 ai nn. 7406/1718 ; Note: SONO COLPITI TUTTI GLI IMMOBILI IN OGGETTO, AD ESCLUSIONE DEL BENE IN NARNI, FOGLIO 197 MAPPALE 114. FORMALITA' ANNOTATA DI RIDUZIONE SOMMA IN DATA 27.10.2009 N. 13196/2373; DA € 1.600.00,00 A € 1.145.000,00. SOMMA ISCRITTA DA € 3.200.00,00 A € 2.290.000,00

**Dati precedenti relativi ai corpi:** 53- terreno f. 197 p.la 146

- Ipoteca volontaria attiva; A favore di contro OMISSIS; Importo ipoteca: € 1000000; Importo capitale: € 500000 ; A rogito di GIANLUCA PASQUALINI in data 07/03/2007 ai nn. 51840/9221; Iscritto/trascritto a Terni in data 12/03/2007 ai nn. 3104/731 ; Note: TALE IPOTECA E' GRAVANTE SULLE PARTICELLE 85,86,97,98,99,73,77c,78.

**Dati precedenti relativi ai corpi:** 53- terreno f. 197 p.la 146

- Ipoteca volontaria attiva; A favore di OMISSIS contro OMISSIS; Importo ipoteca: L. 7000000000; Importo capitale: L. 3500000000 ; A rogito di Notaio Fortini Fabrizio in data 14/09/2000 ai nn. 22529; Iscritto/trascritto a Terni in data 16/09/2000 ai nn. 9150/1609 ; Note: SONO COLPITI TUTTI GLI IMMOBILI IN OGGETTO, AD ESCLUSIONE DEL BENE IN NARNI, FOGLIO 197 MAPPALE 114.

**Dati precedenti relativi ai corpi:** 54- terreno f. 197 p.la 135

- Ipoteca volontaria attiva; A favore di contro OMISSIS; Importo ipoteca: L. 7000000000; Importo capitale: L. 3500000000 ; A rogito di FORTINI FABRIZIO in data 14/09/2000 ai nn. 22529; Iscritto/trascritto a Terni in data 04/10/2000 ai nn. 9811/1724 ; Note: SONO COLPITI TUTTI GLI IMMOBILI IN OGGETTO, AD ESCLUSIONE DEL BENE IN NARNI, FOGLIO 197 MAPPALE 114. LA PRESENTE NOTA E' IN RETTIFICA DELLA ISCRIZIONE IN DATA 16.09.2000 FORMALITA' 1609 NELLA QUALE VENIVA OMESSA L'INDICAZIONE NEL QUADRO D DI UNA PARTE DELLE CONVENZIONI RELATIVE AL TASSO DI INTERESSE.

**Dati precedenti relativi ai corpi:** 54- terreno f. 197 p.la 135

- Ipoteca volontaria attiva; A favore di contro OMISSIS; Importo ipoteca: € 3200000; Importo capitale: € 1600000 ; A rogito di PASQUALINI GIANLUCA in data 18/06/2004 ai nn. 38827/5664; Iscritto/trascritto a Terni in data 22/06/2004 ai nn. 7406/1718 ; Note: SONO COLPITI TUTTI GLI IMMOBILI IN OGGETTO, AD ESCLUSIONE DEL BENE IN NARNI, FOGLIO 197 MAPPALE 114. FORMALITA' ANNOTATA DI RIDUZIONE SOMMA IN DATA 27.10.2009 N. 13196/2373; DA € 1.600.00,00 A € 1.145.000,00. SOMMA ISCRITTA DA € 3.200.00,00 A € 2.290.000,00

**Dati precedenti relativi ai corpi:** 54- terreno f. 197 p.la 135

- Ipoteca volontaria attiva; A favore di contro OMISSIS; Importo ipoteca: € 1000000; Importo capitale: € 500000 ; A rogito di GIANLUCA PASQUALINI in data 07/03/2007 ai nn. 51840/9221; Iscritto/trascritto a Terni in data 12/03/2007 ai nn. 3104/731 ; Note: TALE IPOTECA E' GRAVANTE SULLE PARTICELLE 85,86,97,98,99,73,77c,78.

**Dati precedenti relativi ai corpi:** 54- terreno f. 197 p.la 135

- Ipoteca volontaria attiva; A favore di OMISSIS contro OMISSIS; Importo ipoteca: L. 7000000000; Importo capitale: L. 3500000000 ; A rogito di Notaio Fortini Fabrizio in data 14/09/2000 ai nn. 22529; Iscritto/trascritto a Terni in data 16/09/2000 ai nn. 9150/1609 ; Note: SONO COLPITI TUTTI GLI IMMOBILI IN OGGETTO, AD ESCLUSIONE DEL BENE IN NARNI, FOGLIO 197 MAPPALE 114.

**Dati precedenti relativi ai corpi:** 55- terreno f. 197 p.la 167

- Ipoteca volontaria attiva; A favore di contro OMISSIS; Importo ipoteca: L. 7000000000; Importo capitale: L. 3500000000 ; A rogito di FORTINI FABRIZIO in data 14/09/2000 ai nn. 22529; Iscritto/trascritto a Terni in data 04/10/2000 ai nn. 9811/1724 ; Note: SONO COLPITI TUTTI GLI IMMOBILI IN OGGETTO, AD ESCLUSIONE DEL BENE IN NARNI, FOGLIO 197 MAPPALE 114. LA PRESENTE NOTA E' IN RETTIFICA DELLA ISCRIZIONE IN DATA 16.09.2000 FORMALITA' 1609 NELLA QUALE VENIVA OMESSA L'INDICAZIONE NEL QUADRO D DI UNA PARTE DELLE CONVENZIONI RELATIVE AL TASSO DI INTERESSE.

**Dati precedenti relativi ai corpi:** 55- terreno f. 197 p.la 167

- Ipoteca volontaria attiva; A favore di contro OMISSIS; Importo ipoteca: € 3200000; Importo capitale: € 1600000 ; A rogito di PASQUALINI GIANLUCA in data 18/06/2004 ai nn. 38827/5664; Iscritto/trascritto a Terni in data 22/06/2004 ai nn. 7406/1718 ; Note: SONO COLPITI TUTTI GLI IMMOBILI IN OGGETTO, AD ESCLUSIONE DEL BENE IN NARNI, FOGLIO 197 MAPPALE 114. FORMALITA' ANNOTATA DI RIDUZIONE SOMMA IN DATA 27.10.2009 N. 13196/2373; DA € 1.600.00,00 A € 1.145.000,00. SOMMA ISCRITTA DA € 3.200.00,00 A € 2.290.000,00

**Dati precedenti relativi ai corpi:** 55- terreno f. 197 p.la 167

- Ipoteca volontaria attiva; A favore di contro OMISSIS; Importo ipoteca: € 1000000; Importo capitale: € 500000 ; A rogito di GIANLUCA PASQUALINI in data 07/03/2007 ai nn. 51840/9221; Iscritto/trascritto a Terni in data 12/03/2007 ai nn. 3104/731 ; Note: TALE IPOTECA E' GRAVANTE SULLE PARTICELLE 85,86,97,98,99,73,77c,78.

**Dati precedenti relativi ai corpi:** 55- terreno f. 197 p.la 167

- Ipoteca volontaria attiva; A favore di OMISSIS contro OMISSIS; Importo ipoteca: L. 7000000000; Importo capitale: L. 3500000000 ; A rogito di Notaio Fortini Fabrizio in data 14/09/2000 ai nn. 22529; Iscritto/trascritto a Terni in data 16/09/2000 ai nn. 9150/1609 ; Note: SONO COLPITI TUTTI GLI IMMOBILI IN OGGETTO, AD ESCLUSIONE DEL BENE IN NARNI, FOGLIO 197 MAPPALE 114.

**Dati precedenti relativi ai corpi:** 56- terreno f. 197 p.la 168

- Ipoteca volontaria attiva; A favore di contro OMISSIS; Importo ipoteca: L. 7000000000; Importo capitale: L. 3500000000 ; A rogito di FORTINI FABRIZIO in data 14/09/2000 ai nn. 22529; Iscritto/trascritto a Terni in data 04/10/2000 ai nn. 9811/1724 ; Note: SONO COLPITI TUTTI GLI IMMOBILI IN OGGETTO, AD ESCLUSIONE DEL BENE IN NARNI, FOGLIO 197 MAPPALE 114. LA PRESENTE NOTA E' IN RETTIFICA DELLA ISCRIZIONE IN DATA 16.09.2000 FORMALITA' 1609 NELLA QUALE VENIVA OMESSA L'INDICAZIONE NEL QUADRO D DI UNA PARTE DELLE CONVENZIONI RELATIVE AL TASSO DI INTERESSE.

**Dati precedenti relativi ai corpi:** 56- terreno f. 197 p.la 168

- Ipoteca volontaria attiva; A favore di contro OMISSIS; Importo ipoteca: € 3200000; Importo capitale: € 1600000 ; A rogito di PASQUALINI GIANLUCA in data 18/06/2004 ai nn. 38827/5664; Iscritto/trascritto a Terni in data 22/06/2004 ai nn. 7406/1718 ; Note: SONO COLPITI TUTTI GLI IMMOBILI IN OGGETTO, AD ESCLUSIONE DEL BENE IN NARNI, FOGLIO 197 MAPPALE 114. FORMALITA' ANNOTATA DI RIDUZIONE SOMMA IN DATA 27.10.2009 N. 13196/2373; DA € 1.600.00,00 A € 1.145.000,00. SOMMA ISCRITTA DA € 3.200.00,00 A € 2.290.000,00

**Dati precedenti relativi ai corpi:** 56- terreno f. 197 p.la 168

- Ipoteca volontaria attiva; A favore di contro OMISSIS; Importo ipoteca: € 1000000;



Importo capitale: € 500000 ; A rogito di GIANLUCA PASQUALINI in data 07/03/2007 ai nn. 51840/9221; Iscritto/trascritto a Terni in data 12/03/2007 ai nn. 3104/731 ; Note: TALE IPOTECA E' GRAVANTE SULLE PARTICELLE 85,86,97,98,99,73,77c,78.

**Dati precedenti relativi ai corpi:** 56- terreno f. 197 p.la 168

- Ipoteca volontaria attiva; A favore di OMISSIS contro OMISSIS; Importo ipoteca: L. 7000000000; Importo capitale: L. 3500000000 ; A rogito di Notaio Fortini Fabrizio in data 14/09/2000 ai nn. 22529; Iscritto/trascritto a Terni in data 16/09/2000 ai nn. 9150/1609 ; Note: SONO COLPITI TUTTI GLI IMMOBILI IN OGGETTO, AD ESCLUSIONE DEL BENE IN NARNI, FOGLIO 197 MAPPALE 114.

**Dati precedenti relativi ai corpi:** 56A- terreno f. 197 p.la 169

- Ipoteca volontaria attiva; A favore di contro OMISSIS; Importo ipoteca: L. 7000000000; Importo capitale: L. 3500000000 ; A rogito di FORTINI FABRIZIO in data 14/09/2000 ai nn. 22529; Iscritto/trascritto a Terni in data 04/10/2000 ai nn. 9811/1724 ; Note: SONO COLPITI TUTTI GLI IMMOBILI IN OGGETTO, AD ESCLUSIONE DEL BENE IN NARNI, FOGLIO 197 MAPPALE 114. LA PRESENTE NOTA E' IN RETTIFICA DELLA ISCRIZIONE IN DATA 16.09.2000 FORMALITA' 1609 NELLA QUALE VENIVA OMESSA L'INDICAZIONE NEL QUADRO D DI UNA PARTE DELLE CONVENZIONI RELATIVE AL TASSO DI INTERESSE.

**Dati precedenti relativi ai corpi:** 56A- terreno f. 197 p.la 169

- Ipoteca volontaria attiva; A favore di contro OMISSIS; Importo ipoteca: € 3200000; Importo capitale: € 1600000 ; A rogito di PASQUALINI GIANLUCA in data 18/06/2004 ai nn. 38827/5664; Iscritto/trascritto a Terni in data 22/06/2004 ai nn. 7406/1718 ; Note: SONO COLPITI TUTTI GLI IMMOBILI IN OGGETTO, AD ESCLUSIONE DEL BENE IN NARNI, FOGLIO 197 MAPPALE 114. FORMALITA' ANNOTATA DI RIDUZIONE SOMMA IN DATA 27.10.2009 N. 13196/2373; DA € 1.600.00,00 A € 1.145.000,00. SOMMA ISCRITTA DA € 3.200.00,00 A € 2.290.000,00

**Dati precedenti relativi ai corpi:** 56A- terreno f. 197 p.la 169

- Ipoteca volontaria attiva; A favore di contro OMISSIS; Importo ipoteca: € 1000000; Importo capitale: € 500000 ; A rogito di GIANLUCA PASQUALINI in data 07/03/2007 ai nn. 51840/9221; Iscritto/trascritto a Terni in data 12/03/2007 ai nn. 3104/731 ; Note: TALE IPOTECA E' GRAVANTE SULLE PARTICELLE 85,86,97,98,99,73,77c,78.

**Dati precedenti relativi ai corpi:** 56A- terreno f. 197 p.la 169

- Ipoteca volontaria attiva; A favore di OMISSIS contro OMISSIS; Importo ipoteca: L. 7000000000; Importo capitale: L. 3500000000 ; A rogito di Notaio Fortini Fabrizio in data 14/09/2000 ai nn. 22529; Iscritto/trascritto a Terni in data 16/09/2000 ai nn. 9150/1609 ; Note: SONO COLPITI TUTTI GLI IMMOBILI IN OGGETTO, AD ESCLUSIONE DEL BENE IN NARNI, FOGLIO 197 MAPPALE 114.

**Dati precedenti relativi ai corpi:** 57- terreno f. 197 p.la 170

- Ipoteca volontaria attiva; A favore di contro OMISSIS; Importo ipoteca: L. 7000000000; Importo capitale: L. 3500000000 ; A rogito di FORTINI FABRIZIO in data 14/09/2000 ai nn. 22529; Iscritto/trascritto a Terni in data 04/10/2000 ai nn. 9811/1724 ; Note: SONO COLPITI TUTTI GLI IMMOBILI IN OGGETTO, AD ESCLUSIONE DEL BENE IN NARNI, FOGLIO 197 MAPPALE 114. LA PRESENTE NOTA E' IN RETTIFICA DELLA ISCRIZIONE IN DATA 16.09.2000 FORMALITA' 1609 NELLA QUALE VENIVA OMESSA L'INDICAZIONE NEL QUADRO D DI UNA PARTE DELLE CONVENZIONI RELATIVE AL TASSO DI INTERESSE.

**Dati precedenti relativi ai corpi:** 57- terreno f. 197 p.la 170

- Ipoteca volontaria attiva; A favore di contro OMISSIS; Importo ipoteca: € 3200000; Importo capitale: € 1600000 ; A rogito di PASQUALINI GIANLUCA in data 18/06/2004 ai nn. 38827/5664; Iscritto/trascritto a Terni in data 22/06/2004 ai nn. 7406/1718 ; Note: SONO COLPITI TUTTI GLI IMMOBILI IN OGGETTO, AD ESCLUSIONE DEL BENE IN NARNI, FOGLIO 197 MAPPALE 114. FORMALITA' ANNOTATA DI RIDUZIONE SOMMA IN DATA 27.10.2009 N. 13196/2373; DA € 1.600.00,00 A € 1.145.000,00. SOMMA ISCRITTA DA € 3.200.00,00 A € 2.290.000,00

**Dati precedenti relativi ai corpi:** 57- terreno f. 197 p.la 170

- Ipoteca volontaria attiva; A favore di contro OMISSIS; Importo ipoteca: € 1000000; Importo capitale: € 500000 ; A rogito di GIANLUCA PASQUALINI in data 07/03/2007 ai nn. 51840/9221; Iscritto/trascritto a Terni in data 12/03/2007 ai nn. 3104/731 ; Note: TALE IPOTECA E' GRAVANTE SULLE PARTICELLE 85,86,97,98,99,73,77c,78.

**Dati precedenti relativi ai corpi:** 57- terreno f. 197 p.la 170

- Ipoteca volontaria attiva; A favore di OMISSIS contro OMISSIS; Importo ipoteca: L. 7000000000; Importo capitale: L. 3500000000 ; A rogito di Notaio Fortini Fabrizio in data 14/09/2000 ai nn. 22529; Iscritto/trascritto a Terni in data 16/09/2000 ai nn. 9150/1609 ; Note: SONO COLPITI TUTTI GLI IMMOBILI IN OGGETTO, AD ESCLUSIONE DEL BENE IN NARNI, FOGLIO 197 MAPPALE 114.

**Dati precedenti relativi ai corpi:** 58- terreno f. 197 p.la 171

- Ipoteca volontaria attiva; A favore di contro OMISSIS; Importo ipoteca: L. 7000000000; Importo capitale: L. 3500000000 ; A rogito di FORTINI FABRIZIO in data 14/09/2000 ai nn. 22529; Iscritto/trascritto a Terni in data 04/10/2000 ai nn. 9811/1724 ; Note: SONO COLPITI TUTTI GLI IMMOBILI IN OGGETTO, AD ESCLUSIONE DEL BENE IN NARNI, FOGLIO 197 MAPPALE 114. LA PRESENTE NOTA E' IN RETTIFICA DELLA ISCRIZIONE IN DATA 16.09.2000 FORMALITA' 1609 NELLA QUALE VENIVA OMESSA L'INDICAZIONE NEL QUADRO D DI UNA PARTE DELLE CONVENZIONI RELATIVE AL TASSO DI INTERESSE.

**Dati precedenti relativi ai corpi:** 58- terreno f. 197 p.la 171

- Ipoteca volontaria attiva; A favore di contro OMISSIS; Importo ipoteca: € 3200000; Importo capitale: € 1600000 ; A rogito di PASQUALINI GIANLUCA in data 18/06/2004 ai nn. 38827/5664; Iscritto/trascritto a Terni in data 22/06/2004 ai nn. 7406/1718 ; Note: SONO COLPITI TUTTI GLI IMMOBILI IN OGGETTO, AD ESCLUSIONE DEL BENE IN NARNI, FOGLIO 197 MAPPALE 114. FORMALITA' ANNOTATA DI RIDUZIONE SOMMA IN DATA 27.10.2009 N. 13196/2373; DA € 1.600.00,00 A € 1.145.000,00. SOMMA ISCRITTA DA € 3.200.00,00 A € 2.290.000,00

**Dati precedenti relativi ai corpi:** 58- terreno f. 197 p.la 171

- Ipoteca volontaria attiva; A favore di contro OMISSIS; Importo ipoteca: € 1000000; Importo capitale: € 500000 ; A rogito di GIANLUCA PASQUALINI in data 07/03/2007 ai nn. 51840/9221; Iscritto/trascritto a Terni in data 12/03/2007 ai nn. 3104/731 ; Note: TALE IPOTECA E' GRAVANTE SULLE PARTICELLE 85,86,97,98,99,73,77c,78.

**Dati precedenti relativi ai corpi:** 58- terreno f. 197 p.la 171

- Ipoteca volontaria attiva; A favore di OMISSIS contro OMISSIS; Importo ipoteca: L. 7000000000; Importo capitale: L. 3500000000 ; A rogito di Notaio Fortini Fabrizio in data 14/09/2000 ai nn. 22529; Iscritto/trascritto a Terni in data 16/09/2000 ai nn. 9150/1609 ; Note: SONO COLPITI TUTTI GLI IMMOBILI IN OGGETTO, AD ESCLUSIONE DEL BENE IN NARNI, FOGLIO 197 MAPPALE 114.

**Dati precedenti relativi ai corpi:** 59- terreno f. 197 p.la 172

- Ipoteca volontaria attiva; A favore di contro OMISSIS; Importo ipoteca: L. 7000000000; Importo capitale: L. 3500000000 ; A rogito di FORTINI FABRIZIO in data 14/09/2000 ai nn. 22529; Iscritto/trascritto a Terni in data 04/10/2000 ai nn. 9811/1724 ; Note: SONO COLPITI TUTTI GLI IMMOBILI IN OGGETTO, AD ESCLUSIONE DEL BENE IN NARNI, FOGLIO 197 MAPPALE 114. LA PRESENTE NOTA E' IN RETTIFICA DELLA ISCRIZIONE IN DATA 16.09.2000 FORMALITA' 1609 NELLA QUALE VENIVA OMESSA L'INDICAZIONE NEL QUADRO D DI UNA PARTE DELLE CONVENZIONI RELATIVE AL TASSO DI INTERESSE.

**Dati precedenti relativi ai corpi:** 59- terreno f. 197 p.lla 172

- Ipoteca volontaria attiva; A favore di contro OMISSIS; Importo ipoteca: € 3200000; Importo capitale: € 1600000 ; A rogito di PASQUALINI GIANLUCA in data 18/06/2004 ai nn. 38827/5664; Iscritto/trascritto a Terni in data 22/06/2004 ai nn. 7406/1718 ; Note: SONO COLPITI TUTTI GLI IMMOBILI IN OGGETTO, AD ESCLUSIONE DEL BENE IN NARNI, FOGLIO 197 MAPPALE 114. FORMALITA' ANNOTATA DI RIDUZIONE SOMMA IN DATA 27.10.2009 N. 13196/2373; DA € 1.600.00,00 A € 1.145.000,00. SOMMA ISCRITTA DA € 3.200.00,00 A € 2.290.000,00

**Dati precedenti relativi ai corpi:** 59- terreno f. 197 p.lla 172

- Ipoteca volontaria attiva; A favore di contro OMISSIS; Importo ipoteca: € 1000000; Importo capitale: € 500000 ; A rogito di GIANLUCA PASQUALINI in data 07/03/2007 ai nn. 51840/9221; Iscritto/trascritto a Terni in data 12/03/2007 ai nn. 3104/731 ; Note: TALE IPOTECA E' GRAVANTE SULLE PARTICELLE 85,86,97,98,99,73,77c,78.

**Dati precedenti relativi ai corpi:** 59- terreno f. 197 p.lla 172

- Ipoteca volontaria attiva; A favore di OMISSIS contro OMISSIS; Importo ipoteca: L. 7000000000; Importo capitale: L. 3500000000 ; A rogito di Notaio Fortini Fabrizio in data 14/09/2000 ai nn. 22529; Iscritto/trascritto a Terni in data 16/09/2000 ai nn. 9150/1609 ; Note: SONO COLPITI TUTTI GLI IMMOBILI IN OGGETTO, AD ESCLUSIONE DEL BENE IN NARNI, FOGLIO 197 MAPPALE 114.

**Dati precedenti relativi ai corpi:** 60- terreno f. 197 p.lla 182

- Ipoteca volontaria attiva; A favore di contro OMISSIS; Importo ipoteca: L. 7000000000; Importo capitale: L. 3500000000 ; A rogito di FORTINI FABRIZIO in data 14/09/2000 ai nn. 22529; Iscritto/trascritto a Terni in data 04/10/2000 ai nn. 9811/1724 ; Note: SONO COLPITI TUTTI GLI IMMOBILI IN OGGETTO, AD ESCLUSIONE DEL BENE IN NARNI, FOGLIO 197 MAPPALE 114. LA PRESENTE NOTA E' IN RETTIFICA DELLA ISCRIZIONE IN DATA 16.09.2000 FORMALITA' 1609 NELLA QUALE VENIVA OMESSA L'INDICAZIONE NEL QUADRO D DI UNA PARTE DELLE CONVENZIONI RELATIVE AL TASSO DI INTERESSE.

**Dati precedenti relativi ai corpi:** 60- terreno f. 197 p.lla 182

- Ipoteca volontaria attiva; A favore di contro OMISSIS; Importo ipoteca: € 3200000; Importo capitale: € 1600000 ; A rogito di PASQUALINI GIANLUCA in data 18/06/2004 ai nn. 38827/5664; Iscritto/trascritto a Terni in data 22/06/2004 ai nn. 7406/1718 ; Note: SONO COLPITI TUTTI GLI IMMOBILI IN OGGETTO, AD ESCLUSIONE DEL BENE IN NARNI, FOGLIO 197 MAPPALE 114. FORMALITA' ANNOTATA DI RIDUZIONE SOMMA IN DATA 27.10.2009 N. 13196/2373; DA € 1.600.00,00 A € 1.145.000,00. SOMMA ISCRITTA DA € 3.200.00,00 A € 2.290.000,00

**Dati precedenti relativi ai corpi:** 60- terreno f. 197 p.lla 182

- Ipoteca volontaria attiva; A favore di contro OMISSIS; Importo ipoteca: € 1000000; Importo capitale: € 500000 ; A rogito di GIANLUCA PASQUALINI in data 07/03/2007 ai nn. 51840/9221; Iscritto/trascritto a Terni in data 12/03/2007 ai nn. 3104/731 ; Note:

TALE IPOTECA E' GRAVANTE SULLE PARTICELLE 85,86,97,98,99,73,77c,78.

**Dati precedenti relativi ai corpi:** 60- terreno f. 197 p.lla 182

- Ipoteca volontaria attiva; A favore di OMISSIS contro OMISSIS; Importo ipoteca: L. 7000000000; Importo capitale: L. 3500000000 ; A rogito di Notaio Fortini Fabrizio in data 14/09/2000 ai nn. 22529; Iscritto/trascritto a Terni in data 16/09/2000 ai nn. 9150/1609 ; Note: SONO COLPITI TUTTI GLI IMMOBILI IN OGGETTO, AD ESCLUSIONE DEL BENE IN NARNI, FOGLIO 197 MAPPALE 114.

**Dati precedenti relativi ai corpi:** 61- terreno f. 197 p.lla 183

- Ipoteca volontaria attiva; A favore di contro OMISSIS; Importo ipoteca: L. 7000000000; Importo capitale: L. 3500000000 ; A rogito di FORTINI FABRIZIO in data 14/09/2000 ai nn. 22529; Iscritto/trascritto a Terni in data 04/10/2000 ai nn. 9811/1724 ; Note: SONO COLPITI TUTTI GLI IMMOBILI IN OGGETTO, AD ESCLUSIONE DEL BENE IN NARNI, FOGLIO 197 MAPPALE 114. LA PRESENTE NOTA E' IN RETTIFICA DELLA ISCRIZIONE IN DATA 16.09.2000 FORMALITA' 1609 NELLA QUALE VENIVA OMESSA L'INDICAZIONE NEL QUADRO D DI UNA PARTE DELLE CONVENZIONI RELATIVE AL TASSO DI INTERESSE.

**Dati precedenti relativi ai corpi:** 61- terreno f. 197 p.lla 183

- Ipoteca volontaria attiva; A favore di contro OMISSIS; Importo ipoteca: € 3200000; Importo capitale: € 1600000 ; A rogito di PASQUALINI GIANLUCA in data 18/06/2004 ai nn. 38827/5664; Iscritto/trascritto a Terni in data 22/06/2004 ai nn. 7406/1718 ; Note: SONO COLPITI TUTTI GLI IMMOBILI IN OGGETTO, AD ESCLUSIONE DEL BENE IN NARNI, FOGLIO 197 MAPPALE 114. FORMALITA' ANNOTATA DI RIDUZIONE SOMMA IN DATA 27.10.2009 N. 13196/2373; DA € 1.600.00,00 A € 1.145.000,00. SOMMA ISCRITTA DA € 3.200.00,00 A € 2.290.000,00

**Dati precedenti relativi ai corpi:** 61- terreno f. 197 p.lla 183

- Ipoteca volontaria attiva; A favore di contro OMISSIS; Importo ipoteca: € 1000000; Importo capitale: € 500000 ; A rogito di GIANLUCA PASQUALINI in data 07/03/2007 ai nn. 51840/9221; Iscritto/trascritto a Terni in data 12/03/2007 ai nn. 3104/731 ; Note: TALE IPOTECA E' GRAVANTE SULLE PARTICELLE 85,86,97,98,99,73,77c,78.

**Dati precedenti relativi ai corpi:** 61- terreno f. 197 p.lla 183

- Ipoteca volontaria attiva; A favore di OMISSIS contro OMISSIS; Importo ipoteca: L. 7000000000; Importo capitale: L. 3500000000 ; A rogito di Notaio Fortini Fabrizio in data 14/09/2000 ai nn. 22529; Iscritto/trascritto a Terni in data 16/09/2000 ai nn. 9150/1609 ; Note: SONO COLPITI TUTTI GLI IMMOBILI IN OGGETTO, AD ESCLUSIONE DEL BENE IN NARNI, FOGLIO 197 MAPPALE 114.

**Dati precedenti relativi ai corpi:** 62- terreno f. 196 p.lla 180

- Ipoteca volontaria attiva; A favore di contro OMISSIS; Importo ipoteca: L. 7000000000; Importo capitale: L. 3500000000 ; A rogito di FORTINI FABRIZIO in data 14/09/2000 ai nn. 22529; Iscritto/trascritto a Terni in data 04/10/2000 ai nn. 9811/1724 ; Note: SONO COLPITI TUTTI GLI IMMOBILI IN OGGETTO, AD ESCLUSIONE DEL BENE IN NARNI, FOGLIO 197 MAPPALE 114. LA PRESENTE NOTA E' IN RETTIFICA DELLA ISCRIZIONE IN DATA 16.09.2000 FORMALITA' 1609 NELLA QUALE VENIVA OMESSA L'INDICAZIONE NEL QUADRO D DI UNA PARTE DELLE CONVENZIONI RELATIVE AL TASSO DI INTERESSE.

**Dati precedenti relativi ai corpi:** 62- terreno f. 196 p.lla 180

- Ipoteca volontaria attiva; A favore di contro OMISSIS; Importo ipoteca: € 3200000; Importo capitale: € 1600000 ; A rogito di PASQUALINI GIANLUCA in data 18/06/2004

ai nn. 38827/5664; Iscritto/trascritto a Terni in data 22/06/2004 ai nn. 7406/1718 ;  
Note: SONO COLPITI TUTTI GLI IMMOBILI IN OGGETTO, AD ESCLUSIONE DEL BENE IN  
NARNI, FOGLIO 197 MAPPALE 114. FORMALITA' ANNOTATA DI RIDUZIONE SOMMA  
IN DATA 27.10.2009 N. 13196/2373; DA € 1.600.00,00 A € 1.145.000,00. SOMMA IS-  
CRITTA DA € 3.200.00,00 A € 2.290.000,00

**Dati precedenti relativi ai corpi:** 62- terreno f. 196 p.la 180

- Ipoteca volontaria attiva; A favore di contro OMISSIS; Importo ipoteca: € 1000000;  
Importo capitale: € 500000 ; A rogito di GIANLUCA PASQUALINI in data 07/03/2007 ai  
nn. 51840/9221; Iscritto/trascritto a Terni in data 12/03/2007 ai nn. 3104/731 ; Note:  
TALE IPOTECA E' GRAVANTE SULLE PARTICELLE 85,86,97,98,99,73,77c,78.

**Dati precedenti relativi ai corpi:** 62- terreno f. 196 p.la 180

- Ipoteca volontaria attiva; A favore di OMISSIS contro OMISSIS; Importo ipoteca: L.  
7000000000; Importo capitale: L. 3500000000 ; A rogito di Notaio Fortini Fabrizio in  
data 14/09/2000 ai nn. 22529; Iscritto/trascritto a Terni in data 16/09/2000 ai nn.  
9150/1609 ; Note: SONO COLPITI TUTTI GLI IMMOBILI IN OGGETTO, AD ESCLUSIONE  
DEL BENE IN NARNI, FOGLIO 197 MAPPALE 114.

**Dati precedenti relativi ai corpi:** 63- terreno f. 196 p.la 182

- Ipoteca volontaria attiva; A favore di contro OMISSIS; Importo ipoteca: L.  
7000000000; Importo capitale: L. 3500000000 ; A rogito di FORTINI FABRIZIO in data  
14/09/2000 ai nn. 22529; Iscritto/trascritto a Terni in data 04/10/2000 ai nn.  
9811/1724 ; Note: SONO COLPITI TUTTI GLI IMMOBILI IN OGGETTO, AD ESCLUSIONE  
DEL BENE IN NARNI, FOGLIO 197 MAPPALE 114. LA PRESENTE NOTA E' IN RETTIFICA  
DELLA ISCRIZIONE IN DATA 16.09.2000 FORMALITA' 1609 NELLA QUALE VENIVA  
OMESSA L'INDICAZIONE NEL QUADRO D DI UNA PARTE DELLE CONVENZIONI RELA-  
TIVE AL TASSO DI INTERESSE.

**Dati precedenti relativi ai corpi:** 63- terreno f. 196 p.la 182

- Ipoteca volontaria attiva; A favore di contro OMISSIS; Importo ipoteca: € 3200000;  
Importo capitale: € 1600000 ; A rogito di PASQUALINI GIANLUCA in data 18/06/2004  
ai nn. 38827/5664; Iscritto/trascritto a Terni in data 22/06/2004 ai nn. 7406/1718 ;  
Note: SONO COLPITI TUTTI GLI IMMOBILI IN OGGETTO, AD ESCLUSIONE DEL BENE IN  
NARNI, FOGLIO 197 MAPPALE 114. FORMALITA' ANNOTATA DI RIDUZIONE SOMMA  
IN DATA 27.10.2009 N. 13196/2373; DA € 1.600.00,00 A € 1.145.000,00. SOMMA IS-  
CRITTA DA € 3.200.00,00 A € 2.290.000,00

**Dati precedenti relativi ai corpi:** 63- terreno f. 196 p.la 182

- Ipoteca volontaria attiva; A favore di contro OMISSIS; Importo ipoteca: € 1000000;  
Importo capitale: € 500000 ; A rogito di GIANLUCA PASQUALINI in data 07/03/2007 ai  
nn. 51840/9221; Iscritto/trascritto a Terni in data 12/03/2007 ai nn. 3104/731 ; Note:  
TALE IPOTECA E' GRAVANTE SULLE PARTICELLE 85,86,97,98,99,73,77c,78.

**Dati precedenti relativi ai corpi:** 63- terreno f. 196 p.la 182

- Ipoteca volontaria attiva; A favore di OMISSIS contro OMISSIS; Importo ipoteca: L.  
7000000000; Importo capitale: L. 3500000000 ; A rogito di Notaio Fortini Fabrizio in  
data 14/09/2000 ai nn. 22529; Iscritto/trascritto a Terni in data 16/09/2000 ai nn.  
9150/1609 ; Note: SONO COLPITI TUTTI GLI IMMOBILI IN OGGETTO, AD ESCLUSIONE  
DEL BENE IN NARNI, FOGLIO 197 MAPPALE 114.

**Dati precedenti relativi ai corpi:** 64- terreno f. 197 p.la 195

- Ipoteca volontaria attiva; A favore di contro OMISSIS; Importo ipoteca: L.  
7000000000; Importo capitale: L. 3500000000 ; A rogito di FORTINI FABRIZIO in data

14/09/2000 ai nn. 22529; Iscritto/trascritto a Terni in data 04/10/2000 ai nn. 9811/1724 ; Note: SONO COLPITI TUTTI GLI IMMOBILI IN OGGETTO, AD ESCLUSIONE DEL BENE IN NARNI, FOGLIO 197 MAPPALE 114. LA PRESENTE NOTA E' IN RETTIFICA DELLA ISCRIZIONE IN DATA 16.09.2000 FORMALITA' 1609 NELLA QUALE VENIVA OMESSA L'INDICAZIONE NEL QUADRO D DI UNA PARTE DELLE CONVENZIONI RELATIVE AL TASSO DI INTERESSE.

**Dati precedenti relativi ai corpi:** 64- terreno f. 197 p.la 195

- Ipoteca volontaria attiva; A favore di contro OMISSIS; Importo ipoteca: € 3200000; Importo capitale: € 1600000 ; A rogito di PASQUALINI GIANLUCA in data 18/06/2004 ai nn. 38827/5664; Iscritto/trascritto a Terni in data 22/06/2004 ai nn. 7406/1718 ; Note: SONO COLPITI TUTTI GLI IMMOBILI IN OGGETTO, AD ESCLUSIONE DEL BENE IN NARNI, FOGLIO 197 MAPPALE 114. FORMALITA' ANNOTATA DI RIDUZIONE SOMMA IN DATA 27.10.2009 N. 13196/2373; DA € 1.600.00,00 A € 1.145.000,00. SOMMA ISCRITTA DA € 3.200.00,00 A € 2.290.000,00

**Dati precedenti relativi ai corpi:** 64- terreno f. 197 p.la 195

- Ipoteca volontaria attiva; A favore di contro OMISSIS; Importo ipoteca: € 1000000; Importo capitale: € 500000 ; A rogito di GIANLUCA PASQUALINI in data 07/03/2007 ai nn. 51840/9221; Iscritto/trascritto a Terni in data 12/03/2007 ai nn. 3104/731 ; Note: TALE IPOTECA E' GRAVANTE SULLE PARTICELLE 85,86,97,98,99,73,77c,78.

**Dati precedenti relativi ai corpi:** 64- terreno f. 197 p.la 195

- Ipoteca volontaria attiva; A favore di OMISSIS contro OMISSIS; Importo ipoteca: L. 70000000000; Importo capitale: L. 35000000000 ; A rogito di Notaio Fortini Fabrizio in data 14/09/2000 ai nn. 22529; Iscritto/trascritto a Terni in data 16/09/2000 ai nn. 9150/1609 ; Note: SONO COLPITI TUTTI GLI IMMOBILI IN OGGETTO, AD ESCLUSIONE DEL BENE IN NARNI, FOGLIO 197 MAPPALE 114.

**Dati precedenti relativi ai corpi:** 65- terreno f. 197 p.la 198

- Ipoteca volontaria attiva; A favore di contro OMISSIS; Importo ipoteca: L. 70000000000; Importo capitale: L. 35000000000 ; A rogito di FORTINI FABRIZIO in data 14/09/2000 ai nn. 22529; Iscritto/trascritto a Terni in data 04/10/2000 ai nn. 9811/1724 ; Note: SONO COLPITI TUTTI GLI IMMOBILI IN OGGETTO, AD ESCLUSIONE DEL BENE IN NARNI, FOGLIO 197 MAPPALE 114. LA PRESENTE NOTA E' IN RETTIFICA DELLA ISCRIZIONE IN DATA 16.09.2000 FORMALITA' 1609 NELLA QUALE VENIVA OMESSA L'INDICAZIONE NEL QUADRO D DI UNA PARTE DELLE CONVENZIONI RELATIVE AL TASSO DI INTERESSE.

**Dati precedenti relativi ai corpi:** 65- terreno f. 197 p.la 198

- Ipoteca volontaria attiva; A favore di contro OMISSIS; Importo ipoteca: € 3200000; Importo capitale: € 1600000 ; A rogito di PASQUALINI GIANLUCA in data 18/06/2004 ai nn. 38827/5664; Iscritto/trascritto a Terni in data 22/06/2004 ai nn. 7406/1718 ; Note: SONO COLPITI TUTTI GLI IMMOBILI IN OGGETTO, AD ESCLUSIONE DEL BENE IN NARNI, FOGLIO 197 MAPPALE 114. FORMALITA' ANNOTATA DI RIDUZIONE SOMMA IN DATA 27.10.2009 N. 13196/2373; DA € 1.600.00,00 A € 1.145.000,00. SOMMA ISCRITTA DA € 3.200.00,00 A € 2.290.000,00

**Dati precedenti relativi ai corpi:** 65- terreno f. 197 p.la 198

- Ipoteca volontaria attiva; A favore di contro OMISSIS; Importo ipoteca: € 1000000; Importo capitale: € 500000 ; A rogito di GIANLUCA PASQUALINI in data 07/03/2007 ai nn. 51840/9221; Iscritto/trascritto a Terni in data 12/03/2007 ai nn. 3104/731 ; Note: TALE IPOTECA E' GRAVANTE SULLE PARTICELLE 85,86,97,98,99,73,77c,78.

**Dati precedenti relativi ai corpi:** 65- terreno f. 197 p.la 198

- Ipoteca volontaria attiva; A favore di OMISSIS contro OMISSIS; Importo ipoteca: L. 7000000000; Importo capitale: L. 3500000000 ; A rogito di Notaio Fortini Fabrizio in data 14/09/2000 ai nn. 22529; Iscritto/trascritto a Terni in data 16/09/2000 ai nn. 9150/1609 ; Note: SONO COLPITI TUTTI GLI IMMOBILI IN OGGETTO, AD ESCLUSIONE DEL BENE IN NARNI, FOGLIO 197 MAPPALE 114.

**Dati precedenti relativi ai corpi:** 66- terreno f. 197 p.lla 200

- Ipoteca volontaria attiva; A favore di contro OMISSIS; Importo ipoteca: L. 7000000000; Importo capitale: L. 3500000000 ; A rogito di FORTINI FABRIZIO in data 14/09/2000 ai nn. 22529; Iscritto/trascritto a Terni in data 04/10/2000 ai nn. 9811/1724 ; Note: SONO COLPITI TUTTI GLI IMMOBILI IN OGGETTO, AD ESCLUSIONE DEL BENE IN NARNI, FOGLIO 197 MAPPALE 114. LA PRESENTE NOTA E' IN RETTIFICA DELLA ISCRIZIONE IN DATA 16.09.2000 FORMALITA' 1609 NELLA QUALE VENIVA OMESSA L'INDICAZIONE NEL QUADRO D DI UNA PARTE DELLE CONVENZIONI RELATIVE AL TASSO DI INTERESSE.

**Dati precedenti relativi ai corpi:** 66- terreno f. 197 p.lla 200

- Ipoteca volontaria attiva; A favore di contro OMISSIS; Importo ipoteca: € 3200000; Importo capitale: € 1600000 ; A rogito di PASQUALINI GIANLUCA in data 18/06/2004 ai nn. 38827/5664; Iscritto/trascritto a Terni in data 22/06/2004 ai nn. 7406/1718 ; Note: SONO COLPITI TUTTI GLI IMMOBILI IN OGGETTO, AD ESCLUSIONE DEL BENE IN NARNI, FOGLIO 197 MAPPALE 114. FORMALITA' ANNOTATA DI RIDUZIONE SOMMA IN DATA 27.10.2009 N. 13196/2373; DA € 1.600.00,00 A € 1.145.000,00. SOMMA ISCRITTA DA € 3.200.00,00 A € 2.290.000,00

**Dati precedenti relativi ai corpi:** 66- terreno f. 197 p.lla 200

- Ipoteca volontaria attiva; A favore di contro OMISSIS; Importo ipoteca: € 1000000; Importo capitale: € 500000 ; A rogito di GIANLUCA PASQUALINI in data 07/03/2007 ai nn. 51840/9221; Iscritto/trascritto a Terni in data 12/03/2007 ai nn. 3104/731 ; Note: TALE IPOTECA E' GRAVANTE SULLE PARTICELLE 85,86,97,98,99,73,77c,78.

**Dati precedenti relativi ai corpi:** 66- terreno f. 197 p.lla 200

- Ipoteca volontaria attiva; A favore di OMISSIS contro OMISSIS; Importo ipoteca: L. 7000000000; Importo capitale: L. 3500000000 ; A rogito di Notaio Fortini Fabrizio in data 14/09/2000 ai nn. 22529; Iscritto/trascritto a Terni in data 16/09/2000 ai nn. 9150/1609 ; Note: SONO COLPITI TUTTI GLI IMMOBILI IN OGGETTO, AD ESCLUSIONE DEL BENE IN NARNI, FOGLIO 197 MAPPALE 114.

**Dati precedenti relativi ai corpi:** 67- terreno f. 197 p.lla 201

- Ipoteca volontaria attiva; A favore di contro OMISSIS; Importo ipoteca: L. 7000000000; Importo capitale: L. 3500000000 ; A rogito di FORTINI FABRIZIO in data 14/09/2000 ai nn. 22529; Iscritto/trascritto a Terni in data 04/10/2000 ai nn. 9811/1724 ; Note: SONO COLPITI TUTTI GLI IMMOBILI IN OGGETTO, AD ESCLUSIONE DEL BENE IN NARNI, FOGLIO 197 MAPPALE 114. LA PRESENTE NOTA E' IN RETTIFICA DELLA ISCRIZIONE IN DATA 16.09.2000 FORMALITA' 1609 NELLA QUALE VENIVA OMESSA L'INDICAZIONE NEL QUADRO D DI UNA PARTE DELLE CONVENZIONI RELATIVE AL TASSO DI INTERESSE.

**Dati precedenti relativi ai corpi:** 67- terreno f. 197 p.lla 201

- Ipoteca volontaria attiva; A favore di contro OMISSIS; Importo ipoteca: € 3200000; Importo capitale: € 1600000 ; A rogito di PASQUALINI GIANLUCA in data 18/06/2004 ai nn. 38827/5664; Iscritto/trascritto a Terni in data 22/06/2004 ai nn. 7406/1718 ; Note: SONO COLPITI TUTTI GLI IMMOBILI IN OGGETTO, AD ESCLUSIONE DEL BENE IN

NARNI, FOGLIO 197 MAPPALE 114. FORMALITA' ANNOTATA DI RIDUZIONE SOMMA IN DATA 27.10.2009 N. 13196/2373; DA € 1.600.00,00 A € 1.145.000,00. SOMMA ISCRITTA DA € 3.200.00,00 A € 2.290.000,00

**Dati precedenti relativi ai corpi:** 67- terreno f. 197 p.la 201

- Ipoteca volontaria attiva; A favore di contro OMISSIS; Importo ipoteca: € 1000000; Importo capitale: € 500000 ; A rogito di GIANLUCA PASQUALINI in data 07/03/2007 ai nn. 51840/9221; Iscritto/trascritto a Terni in data 12/03/2007 ai nn. 3104/731 ; Note: TALE IPOTECA E' GRAVANTE SULLE PARTICELLE 85,86,97,98,99,73,77c,78.

**Dati precedenti relativi ai corpi:** 67- terreno f. 197 p.la 201

- Ipoteca volontaria attiva; A favore di OMISSIS contro OMISSIS; Importo ipoteca: L. 7000000000; Importo capitale: L. 3500000000 ; A rogito di Notaio Fortini Fabrizio in data 14/09/2000 ai nn. 22529; Iscritto/trascritto a Terni in data 16/09/2000 ai nn. 9150/1609 ; Note: SONO COLPITI TUTTI GLI IMMOBILI IN OGGETTO, AD ESCLUSIONE DEL BENE IN NARNI, FOGLIO 197 MAPPALE 114.

**Dati precedenti relativi ai corpi:** 68- terreno f. 197 p.la 202

- Ipoteca volontaria attiva; A favore di contro OMISSIS; Importo ipoteca: L. 7000000000; Importo capitale: L. 3500000000 ; A rogito di FORTINI FABRIZIO in data 14/09/2000 ai nn. 22529; Iscritto/trascritto a Terni in data 04/10/2000 ai nn. 9811/1724 ; Note: SONO COLPITI TUTTI GLI IMMOBILI IN OGGETTO, AD ESCLUSIONE DEL BENE IN NARNI, FOGLIO 197 MAPPALE 114. LA PRESENTE NOTA E' IN RETTIFICA DELLA ISCRIZIONE IN DATA 16.09.2000 FORMALITA' 1609 NELLA QUALE VENIVA OMESSA L'INDICAZIONE NEL QUADRO D DI UNA PARTE DELLE CONVENZIONI RELATIVE AL TASSO DI INTERESSE.

**Dati precedenti relativi ai corpi:** 68- terreno f. 197 p.la 202

- Ipoteca volontaria attiva; A favore di contro OMISSIS; Importo ipoteca: € 3200000; Importo capitale: € 1600000 ; A rogito di PASQUALINI GIANLUCA in data 18/06/2004 ai nn. 38827/5664; Iscritto/trascritto a Terni in data 22/06/2004 ai nn. 7406/1718 ; Note: SONO COLPITI TUTTI GLI IMMOBILI IN OGGETTO, AD ESCLUSIONE DEL BENE IN NARNI, FOGLIO 197 MAPPALE 114. FORMALITA' ANNOTATA DI RIDUZIONE SOMMA IN DATA 27.10.2009 N. 13196/2373; DA € 1.600.00,00 A € 1.145.000,00. SOMMA ISCRITTA DA € 3.200.00,00 A € 2.290.000,00

**Dati precedenti relativi ai corpi:** 68- terreno f. 197 p.la 202

- Ipoteca volontaria attiva; A favore di contro OMISSIS; Importo ipoteca: € 1000000; Importo capitale: € 500000 ; A rogito di GIANLUCA PASQUALINI in data 07/03/2007 ai nn. 51840/9221; Iscritto/trascritto a Terni in data 12/03/2007 ai nn. 3104/731 ; Note: TALE IPOTECA E' GRAVANTE SULLE PARTICELLE 85,86,97,98,99,73,77c,78.

**Dati precedenti relativi ai corpi:** 68- terreno f. 197 p.la 202

#### 4.2.2 Pignoramenti:

- Pignoramento a favore di OMISSIS contro OMISSIS ; A rogito di UFFICIALE GIU-DIZIARIO in data 02/06/2013 ai nn. 789 iscritto/trascritto a Terni in data 27/09/2013 ai nn. 9604/6721;

**Dati precedenti relativi ai corpi:** 1-A - Magazzini, ricovero animali, rimessa attrezzi, corte al piano terra e cantine al piano seminterrato

- Pignoramento a favore di contro OMISSIS iscritto/trascritto a Terni in data 27/11/2013 ai nn. 11431/8112; TALE PIGNORAMENTO E' GRAVANTE SULLE PARTICELLE 97,99,77,78 E 73 (QUEST'ULTIMA ORA P.LLE 182 E 183)..



**Dati precedenti relativi ai corpi:** 1-A - Magazzini, ricovero animali, rimessa attrezzi, corte al piano terra e cantine al piano seminterrato

- Pignoramento a favore di contro OMISSIS iscritto/trascritto a Terni in data 04/05/2015 ai nn. 3791/2831; GRAVANTE SULLE PARTICELLE OGGETTO DI PIGNORAMENTO..

**Dati precedenti relativi ai corpi:** 1-A - Magazzini, ricovero animali, rimessa attrezzi, corte al piano terra e cantine al piano seminterrato

- Pignoramento a favore di OMISSIS contro OMISSIS ; A rogito di UFFICIALE GIUDIZIARIO in data 02/06/2013 ai nn. 789 iscritto/trascritto a Terni in data 27/09/2013 ai nn. 9604/6721;

**Dati precedenti relativi ai corpi:** 1-B - Abitazione piano primo

- Pignoramento a favore di contro OMISSIS iscritto/trascritto a Terni in data 27/11/2013 ai nn. 11431/8112; TALE PIGNORAMENTO E' GRAVANTE SULLE PARTICELLE 97,99,77,78 E 73 (QUEST'ULTIMA ORA P.LLE 182 E 183)..

**Dati precedenti relativi ai corpi:** 1-B - Abitazione piano primo

- Pignoramento a favore di contro OMISSIS iscritto/trascritto a Terni in data 04/05/2015 ai nn. 3791/2831; GRAVANTE SULLE PARTICELLE OGGETTO DI PIGNORAMENTO..

**Dati precedenti relativi ai corpi:** 1-B - Abitazione piano primo

- Pignoramento a favore di OMISSIS contro OMISSIS ; A rogito di UFFICIALE GIUDIZIARIO in data 02/06/2013 ai nn. 789 iscritto/trascritto a Terni in data 27/09/2013 ai nn. 9604/6721;

**Dati precedenti relativi ai corpi:** 2-A - Abitazione piano terra e primo

- Pignoramento a favore di contro OMISSIS iscritto/trascritto a Terni in data 27/11/2013 ai nn. 11431/8112; TALE PIGNORAMENTO E' GRAVANTE SULLE PARTICELLE 97,99,77,78 E 73 (QUEST'ULTIMA ORA P.LLE 182 E 183)..

**Dati precedenti relativi ai corpi:** 2-A - Abitazione piano terra e primo

- Pignoramento a favore di contro OMISSIS iscritto/trascritto a Terni in data 04/05/2015 ai nn. 3791/2831; GRAVANTE SULLE PARTICELLE OGGETTO DI PIGNORAMENTO..

**Dati precedenti relativi ai corpi:** 2-A - Abitazione piano terra e primo

- Pignoramento a favore di OMISSIS contro OMISSIS ; A rogito di UFFICIALE GIUDIZIARIO in data 02/06/2013 ai nn. 789 iscritto/trascritto a Terni in data 27/09/2013 ai nn. 9604/6721;

**Dati precedenti relativi ai corpi:** 2-B - Abitazione in corso di costruzione piano terra e primo

- Pignoramento a favore di contro OMISSIS iscritto/trascritto a Terni in data 27/11/2013 ai nn. 11431/8112; TALE PIGNORAMENTO E' GRAVANTE SULLE PARTICELLE 97,99,77,78 E 73 (QUEST'ULTIMA ORA P.LLE 182 E 183)..

**Dati precedenti relativi ai corpi:** 2-B - Abitazione in corso di costruzione piano terra e primo

- Pignoramento a favore di contro OMISSIS iscritto/trascritto a Terni in data 04/05/2015 ai nn. 3791/2831; GRAVANTE SULLE PARTICELLE OGGETTO DI PIGNORAMENTO..

**Dati precedenti relativi ai corpi:** 2-B - Abitazione in corso di costruzione piano terra e primo

- Pignoramento a favore di OMISSIS contro OMISSIS ; A rogito di UFFICIALE GIUDIZIARIO in data 02/06/2013 ai nn. 789 iscritto/trascritto a Terni in data 27/09/2013 ai nn. 9604/6721;

**Dati precedenti relativi ai corpi:** 2-C - Laboratorio al piano seminterrato

- Pignoramento a favore di contro OMISSIS iscritto/trascritto a Terni in data 27/11/2013 ai nn. 11431/8112; TALE PIGNORAMENTO E' GRAVANTE SULLE PARTICELLE 97,99,77,78 E 73 (QUEST'ULTIMA ORA P.LLE 182 E 183)..

**Dati precedenti relativi ai corpi:** 2-C - Laboratorio al piano seminterrato

- Pignoramento a favore di contro OMISSIS iscritto/trascritto a Terni in data 04/05/2015 ai nn. 3791/2831; GRAVANTE SULLE PARTICELLE OGGETTO DI PIGNORAMENTO..

**Dati precedenti relativi ai corpi:** 2-C - Laboratorio al piano seminterrato

- Pignoramento a favore di OMISSIS contro OMISSIS ; A rogito di UFFICIALE GIUDIZIARIO in data 02/06/2013 ai nn. 789 iscritto/trascritto a Terni in data 27/09/2013 ai nn. 9604/6721;

**Dati precedenti relativi ai corpi:** 2-D Magazzini al piano seminterrato

- Pignoramento a favore di contro OMISSIS iscritto/trascritto a Terni in data 27/11/2013 ai nn. 11431/8112; TALE PIGNORAMENTO E' GRAVANTE SULLE PARTICELLE 97,99,77,78 E 73 (QUEST'ULTIMA ORA P.LLE 182 E 183)..

**Dati precedenti relativi ai corpi:** 2-D Magazzini al piano seminterrato

- Pignoramento a favore di contro OMISSIS iscritto/trascritto a Terni in data 04/05/2015 ai nn. 3791/2831; GRAVANTE SULLE PARTICELLE OGGETTO DI PIGNORAMENTO..

**Dati precedenti relativi ai corpi:** 2-D Magazzini al piano seminterrato

- Pignoramento a favore di OMISSIS contro OMISSIS ; A rogito di UFFICIALE GIUDIZIARIO in data 02/06/2013 ai nn. 789 iscritto/trascritto a Terni in data 27/09/2013 ai nn. 9604/6721;

**Dati precedenti relativi ai corpi:** 3- Abitazione piano terra e primo

- Pignoramento a favore di contro OMISSIS iscritto/trascritto a Terni in data 27/11/2013 ai nn. 11431/8112; TALE PIGNORAMENTO E' GRAVANTE SULLE PARTICELLE 97,99,77,78 E 73 (QUEST'ULTIMA ORA P.LLE 182 E 183)..

**Dati precedenti relativi ai corpi:** 3- Abitazione piano terra e primo

- Pignoramento a favore di contro OMISSIS iscritto/trascritto a Terni in data 04/05/2015 ai nn. 3791/2831; GRAVANTE SULLE PARTICELLE OGGETTO DI PIGNORAMENTO..

**Dati precedenti relativi ai corpi:** 3- Abitazione piano terra e primo

- Pignoramento a favore di OMISSIS contro OMISSIS ; A rogito di UFFICIALE GIUDIZIARIO in data 02/06/2013 ai nn. 789 iscritto/trascritto a Terni in data 27/09/2013 ai nn. 9604/6721;

**Dati precedenti relativi ai corpi:** 4- Rimessa attrezzi

- Pignoramento a favore di contro OMISSIS iscritto/trascritto a Terni in data

27/11/2013 ai nn. 11431/8112; TALE PIGNORAMENTO E' GRAVANTE SULLE PARTICELLE 97,99,77,78 E 73 (QUEST'ULTIMA ORA P.LLE 182 E 183)..

**Dati precedenti relativi ai corpi:** 4- Rimessa attrezzi

- Pignoramento a favore di contro OMISSIS iscritto/trascritto a Terni in data 04/05/2015 ai nn. 3791/2831; GRAVANTE SULLE PARTICELLE OGGETTO DI PIGNORAMENTO..

**Dati precedenti relativi ai corpi:** 4- Rimessa attrezzi

- Pignoramento a favore di OMISSIS contro OMISSIS ; A rogito di UFFICIALE GIUDIZIARIO in data 02/06/2013 ai nn. 789 iscritto/trascritto a Terni in data 27/09/2013 ai nn. 9604/6721;

**Dati precedenti relativi ai corpi:** 5- Rimessa attrezzi

- Pignoramento a favore di contro OMISSIS iscritto/trascritto a Terni in data 27/11/2013 ai nn. 11431/8112; TALE PIGNORAMENTO E' GRAVANTE SULLE PARTICELLE 97,99,77,78 E 73 (QUEST'ULTIMA ORA P.LLE 182 E 183)..

**Dati precedenti relativi ai corpi:** 5- Rimessa attrezzi

- Pignoramento a favore di contro OMISSIS iscritto/trascritto a Terni in data 04/05/2015 ai nn. 3791/2831; GRAVANTE SULLE PARTICELLE OGGETTO DI PIGNORAMENTO..

**Dati precedenti relativi ai corpi:** 5- Rimessa attrezzi

- Pignoramento a favore di OMISSIS contro OMISSIS ; A rogito di UFFICIALE GIUDIZIARIO in data 02/06/2013 ai nn. 789 iscritto/trascritto a Terni in data 27/09/2013 ai nn. 9604/6721;

**Dati precedenti relativi ai corpi:** 6- Stalla - rimessa attrezzi

- Pignoramento a favore di contro OMISSIS iscritto/trascritto a Terni in data 27/11/2013 ai nn. 11431/8112; TALE PIGNORAMENTO E' GRAVANTE SULLE PARTICELLE 97,99,77,78 E 73 (QUEST'ULTIMA ORA P.LLE 182 E 183)..

**Dati precedenti relativi ai corpi:** 6- Stalla - rimessa attrezzi

- Pignoramento a favore di contro OMISSIS iscritto/trascritto a Terni in data 04/05/2015 ai nn. 3791/2831; GRAVANTE SULLE PARTICELLE OGGETTO DI PIGNORAMENTO..

**Dati precedenti relativi ai corpi:** 6- Stalla - rimessa attrezzi

- Pignoramento a favore di OMISSIS contro OMISSIS ; A rogito di UFFICIALE GIUDIZIARIO in data 02/06/2013 ai nn. 789 iscritto/trascritto a Terni in data 27/09/2013 ai nn. 9604/6721;

**Dati precedenti relativi ai corpi:** 7- Rimessa mezzi agricoli

- Pignoramento a favore di contro OMISSIS iscritto/trascritto a Terni in data 27/11/2013 ai nn. 11431/8112; TALE PIGNORAMENTO E' GRAVANTE SULLE PARTICELLE 97,99,77,78 E 73 (QUEST'ULTIMA ORA P.LLE 182 E 183)..

**Dati precedenti relativi ai corpi:** 7- Rimessa mezzi agricoli

- Pignoramento a favore di contro OMISSIS iscritto/trascritto a Terni in data 04/05/2015 ai nn. 3791/2831; GRAVANTE SULLE PARTICELLE OGGETTO DI PIGNORAMENTO..

**Dati precedenti relativi ai corpi:** 7- Rimessa mezzi agricoli

- Pignoramento a favore di OMISSIS contro OMISSIS ; A rogito di UFFICIALE GIUDIZIARIO in data 02/06/2013 ai nn. 789 iscritto/trascritto a Terni in data 27/09/2013 ai nn. 9604/6721;

**Dati precedenti relativi ai corpi:** 8- Rimessa mezzi agricoli

- Pignoramento a favore di contro OMISSIS iscritto/trascritto a Terni in data 27/11/2013 ai nn. 11431/8112; TALE PIGNORAMENTO E' GRAVANTE SULLE PARTICELLE 97,99,77,78 E 73 (QUEST'ULTIMA ORA P.LLE 182 E 183)..

**Dati precedenti relativi ai corpi:** 8- Rimessa mezzi agricoli

- Pignoramento a favore di contro OMISSIS iscritto/trascritto a Terni in data 04/05/2015 ai nn. 3791/2831; GRAVANTE SULLE PARTICELLE OGGETTO DI PIGNORAMENTO..

**Dati precedenti relativi ai corpi:** 8- Rimessa mezzi agricoli

- Pignoramento a favore di OMISSIS contro OMISSIS ; A rogito di UFFICIALE GIUDIZIARIO in data 02/06/2013 ai nn. 789 iscritto/trascritto a Terni in data 27/09/2013 ai nn. 9604/6721;

**Dati precedenti relativi ai corpi:** 9- Ricovero animali

- Pignoramento a favore di contro OMISSIS iscritto/trascritto a Terni in data 27/11/2013 ai nn. 11431/8112; TALE PIGNORAMENTO E' GRAVANTE SULLE PARTICELLE 97,99,77,78 E 73 (QUEST'ULTIMA ORA P.LLE 182 E 183)..

**Dati precedenti relativi ai corpi:** 9- Ricovero animali

- Pignoramento a favore di contro OMISSIS iscritto/trascritto a Terni in data 04/05/2015 ai nn. 3791/2831; GRAVANTE SULLE PARTICELLE OGGETTO DI PIGNORAMENTO..

**Dati precedenti relativi ai corpi:** 9- Ricovero animali

- Pignoramento a favore di OMISSIS contro OMISSIS ; A rogito di UFFICIALE GIUDIZIARIO in data 02/06/2013 ai nn. 789 iscritto/trascritto a Terni in data 27/09/2013 ai nn. 9604/6721;

**Dati precedenti relativi ai corpi:** 10- Fabbricato diruto

- Pignoramento a favore di contro OMISSIS iscritto/trascritto a Terni in data 27/11/2013 ai nn. 11431/8112; TALE PIGNORAMENTO E' GRAVANTE SULLE PARTICELLE 97,99,77,78 E 73 (QUEST'ULTIMA ORA P.LLE 182 E 183)..

**Dati precedenti relativi ai corpi:** 10- Fabbricato diruto

- Pignoramento a favore di contro OMISSIS iscritto/trascritto a Terni in data 04/05/2015 ai nn. 3791/2831; GRAVANTE SULLE PARTICELLE OGGETTO DI PIGNORAMENTO..

**Dati precedenti relativi ai corpi:** 10- Fabbricato diruto

- Pignoramento a favore di OMISSIS contro OMISSIS ; A rogito di UFFICIALE GIUDIZIARIO in data 02/06/2013 ai nn. 789 iscritto/trascritto a Terni in data 27/09/2013 ai nn. 9604/6721;

**Dati precedenti relativi ai corpi:** 11- Forno

- Pignoramento a favore di contro OMISSIS iscritto/trascritto a Terni in data 27/11/2013 ai nn. 11431/8112; TALE PIGNORAMENTO E' GRAVANTE SULLE PARTICELLE 97,99,77,78 E 73 (QUEST'ULTIMA ORA P.LLE 182 E 183)..

**Dati precedenti relativi ai corpi:** 11- Forno

- Pignoramento a favore di contro OMISSIS iscritto/trascritto a Terni in data 04/05/2015 ai nn. 3791/2831; GRAVANTE SULLE PARTICELLE OGGETTO DI PIGNORAMENTO..

**Dati precedenti relativi ai corpi:** 11- Forno

- Pignoramento a favore di OMISSIS contro OMISSIS ; A rogito di UFFICIALE GIUDIZIARIO in data 02/06/2013 ai nn. 789 iscritto/trascritto a Terni in data 27/09/2013 ai nn. 9604/6721;

**Dati precedenti relativi ai corpi:** 12- Fabbricato diruto

- Pignoramento a favore di contro OMISSIS iscritto/trascritto a Terni in data 27/11/2013 ai nn. 11431/8112; TALE PIGNORAMENTO E' GRAVANTE SULLE PARTICELLE 97,99,77,78 E 73 (QUEST'ULTIMA ORA P.LLE 182 E 183)..

**Dati precedenti relativi ai corpi:** 12- Fabbricato diruto

- Pignoramento a favore di contro OMISSIS iscritto/trascritto a Terni in data 04/05/2015 ai nn. 3791/2831; GRAVANTE SULLE PARTICELLE OGGETTO DI PIGNORAMENTO..

**Dati precedenti relativi ai corpi:** 12- Fabbricato diruto

- Pignoramento a favore di OMISSIS contro OMISSIS ; A rogito di UFFICIALE GIUDIZIARIO in data 02/06/2013 ai nn. 789 iscritto/trascritto a Terni in data 27/09/2013 ai nn. 9604/6721;

**Dati precedenti relativi ai corpi:** 13- Bascula

- Pignoramento a favore di contro OMISSIS iscritto/trascritto a Terni in data 27/11/2013 ai nn. 11431/8112; TALE PIGNORAMENTO E' GRAVANTE SULLE PARTICELLE 97,99,77,78 E 73 (QUEST'ULTIMA ORA P.LLE 182 E 183)..

**Dati precedenti relativi ai corpi:** 13- Bascula

- Pignoramento a favore di contro OMISSIS iscritto/trascritto a Terni in data 04/05/2015 ai nn. 3791/2831; GRAVANTE SULLE PARTICELLE OGGETTO DI PIGNORAMENTO..

**Dati precedenti relativi ai corpi:** 13- Bascula

- Pignoramento a favore di OMISSIS contro OMISSIS ; A rogito di UFFICIALE GIUDIZIARIO in data 02/06/2013 ai nn. 789 iscritto/trascritto a Terni in data 27/09/2013 ai nn. 9604/6721;

**Dati precedenti relativi ai corpi:** 14- terreno f. 196 p.la 26

- Pignoramento a favore di contro OMISSIS iscritto/trascritto a Terni in data 27/11/2013 ai nn. 11431/8112; TALE PIGNORAMENTO E' GRAVANTE SULLE PARTICELLE 97,99,77,78 E 73 (QUEST'ULTIMA ORA P.LLE 182 E 183)..

**Dati precedenti relativi ai corpi:** 14- terreno f. 196 p.la 26

- Pignoramento a favore di contro OMISSIS iscritto/trascritto a Terni in data 04/05/2015 ai nn. 3791/2831; GRAVANTE SULLE PARTICELLE OGGETTO DI PIGNORAMENTO..

**Dati precedenti relativi ai corpi:** 14- terreno f. 196 p.la 26

- Pignoramento a favore di OMISSIS contro OMISSIS ; A rogito di UFFICIALE GIUDIZIARIO in data 02/06/2013 ai nn. 789 iscritto/trascritto a Terni in data 27/09/2013 ai nn. 9604/6721;

**Dati precedenti relativi ai corpi:** 15- terreno f. 196 p.la 27

- Pignoramento a favore di contro OMISSIS iscritto/trascritto a Terni in data 27/11/2013 ai nn. 11431/8112; TALE PIGNORAMENTO E' GRAVANTE SULLE PARTICELLE 97,99,77,78 E 73 (QUEST'ULTIMA ORA P.LLE 182 E 183)..

**Dati precedenti relativi ai corpi:** 15- terreno f. 196 p.la 27

- Pignoramento a favore di contro OMISSIS iscritto/trascritto a Terni in data 04/05/2015 ai nn. 3791/2831; GRAVANTE SULLE PARTICELLE OGGETTO DI PIGNORAMENTO..

**Dati precedenti relativi ai corpi:** 15- terreno f. 196 p.la 27

- Pignoramento a favore di OMISSIS contro OMISSIS ; A rogito di UFFICIALE GIUDIZIARIO in data 02/06/2013 ai nn. 789 iscritto/trascritto a Terni in data 27/09/2013 ai nn. 9604/6721;

**Dati precedenti relativi ai corpi:** 16- terreno f. 196 p.la 29

- Pignoramento a favore di contro OMISSIS iscritto/trascritto a Terni in data 27/11/2013 ai nn. 11431/8112; TALE PIGNORAMENTO E' GRAVANTE SULLE PARTICELLE 97,99,77,78 E 73 (QUEST'ULTIMA ORA P.LLE 182 E 183)..

**Dati precedenti relativi ai corpi:** 16- terreno f. 196 p.la 29

- Pignoramento a favore di contro OMISSIS iscritto/trascritto a Terni in data 04/05/2015 ai nn. 3791/2831; GRAVANTE SULLE PARTICELLE OGGETTO DI PIGNORAMENTO..

**Dati precedenti relativi ai corpi:** 16- terreno f. 196 p.la 29

- Pignoramento a favore di OMISSIS contro OMISSIS ; A rogito di UFFICIALE GIUDIZIARIO in data 02/06/2013 ai nn. 789 iscritto/trascritto a Terni in data 27/09/2013 ai nn. 9604/6721;

**Dati precedenti relativi ai corpi:** 17- terreno f. 196 p.la 30

- Pignoramento a favore di contro OMISSIS iscritto/trascritto a Terni in data 27/11/2013 ai nn. 11431/8112; TALE PIGNORAMENTO E' GRAVANTE SULLE PARTICELLE 97,99,77,78 E 73 (QUEST'ULTIMA ORA P.LLE 182 E 183)..

**Dati precedenti relativi ai corpi:** 17- terreno f. 196 p.la 30

- Pignoramento a favore di contro OMISSIS iscritto/trascritto a Terni in data 04/05/2015 ai nn. 3791/2831; GRAVANTE SULLE PARTICELLE OGGETTO DI PIGNORAMENTO..

**Dati precedenti relativi ai corpi:** 17- terreno f. 196 p.la 30

- Pignoramento a favore di OMISSIS contro OMISSIS ; A rogito di UFFICIALE GIUDIZIARIO in data 02/06/2013 ai nn. 789 iscritto/trascritto a Terni in data 27/09/2013 ai nn. 9604/6721;

**Dati precedenti relativi ai corpi:** 18- terreno f. 196 p.la 33

- Pignoramento a favore di contro OMISSIS iscritto/trascritto a Terni in data 27/11/2013 ai nn. 11431/8112; TALE PIGNORAMENTO E' GRAVANTE SULLE PARTICELLE 97,99,77,78 E 73 (QUEST'ULTIMA ORA P.LLE 182 E 183)..

**Dati precedenti relativi ai corpi:** 18- terreno f. 196 p.la 33

- Pignoramento a favore di contro OMISSIS iscritto/trascritto a Terni in data

04/05/2015 ai nn. 3791/2831; GRAVANTE SULLE PARTICELLE OGGETTO DI PIGNORAMENTO..

**Dati precedenti relativi ai corpi:** 18- terreno f. 196 p.lla 33

- Pignoramento a favore di OMISSIS contro OMISSIS ; A rogito di UFFICIALE GIUDIZIARIO in data 02/06/2013 ai nn. 789 iscritto/trascritto a Terni in data 27/09/2013 ai nn. 9604/6721;

**Dati precedenti relativi ai corpi:** 19- terreno f. 196 p.lla 34

- Pignoramento a favore di contro OMISSIS iscritto/trascritto a Terni in data 27/11/2013 ai nn. 11431/8112; TALE PIGNORAMENTO E' GRAVANTE SULLE PARTICELLE 97,99,77,78 E 73 (QUEST'ULTIMA ORA P.LLE 182 E 183)..

**Dati precedenti relativi ai corpi:** 19- terreno f. 196 p.lla 34

- Pignoramento a favore di contro OMISSIS iscritto/trascritto a Terni in data 04/05/2015 ai nn. 3791/2831; GRAVANTE SULLE PARTICELLE OGGETTO DI PIGNORAMENTO..

**Dati precedenti relativi ai corpi:** 19- terreno f. 196 p.lla 34

- Pignoramento a favore di OMISSIS contro OMISSIS ; A rogito di UFFICIALE GIUDIZIARIO in data 02/06/2013 ai nn. 789 iscritto/trascritto a Terni in data 27/09/2013 ai nn. 9604/6721;

**Dati precedenti relativi ai corpi:** 20- terreno f. 196 p.lla 35

- Pignoramento a favore di contro OMISSIS iscritto/trascritto a Terni in data 27/11/2013 ai nn. 11431/8112; TALE PIGNORAMENTO E' GRAVANTE SULLE PARTICELLE 97,99,77,78 E 73 (QUEST'ULTIMA ORA P.LLE 182 E 183)..

**Dati precedenti relativi ai corpi:** 20- terreno f. 196 p.lla 35

- Pignoramento a favore di contro OMISSIS iscritto/trascritto a Terni in data 04/05/2015 ai nn. 3791/2831; GRAVANTE SULLE PARTICELLE OGGETTO DI PIGNORAMENTO..

**Dati precedenti relativi ai corpi:** 20- terreno f. 196 p.lla 35

- Pignoramento a favore di OMISSIS contro OMISSIS ; A rogito di UFFICIALE GIUDIZIARIO in data 02/06/2013 ai nn. 789 iscritto/trascritto a Terni in data 27/09/2013 ai nn. 9604/6721;

**Dati precedenti relativi ai corpi:** 21- terreno f. 196 p.lla 40

- Pignoramento a favore di contro OMISSIS iscritto/trascritto a Terni in data 27/11/2013 ai nn. 11431/8112; TALE PIGNORAMENTO E' GRAVANTE SULLE PARTICELLE 97,99,77,78 E 73 (QUEST'ULTIMA ORA P.LLE 182 E 183)..

**Dati precedenti relativi ai corpi:** 21- terreno f. 196 p.lla 40

- Pignoramento a favore di contro OMISSIS iscritto/trascritto a Terni in data 04/05/2015 ai nn. 3791/2831; GRAVANTE SULLE PARTICELLE OGGETTO DI PIGNORAMENTO..

**Dati precedenti relativi ai corpi:** 21- terreno f. 196 p.lla 40

- Pignoramento a favore di OMISSIS contro OMISSIS ; A rogito di UFFICIALE GIUDIZIARIO in data 02/06/2013 ai nn. 789 iscritto/trascritto a Terni in data 27/09/2013 ai nn. 9604/6721;

**Dati precedenti relativi ai corpi:** 22- terreno f. 196 p.lla 41

- Pignoramento a favore di contro OMISSIS iscritto/trascritto a Terni in data 27/11/2013 ai nn. 11431/8112; TALE PIGNORAMENTO E' GRAVANTE SULLE PARTICELLE 97,99,77,78 E 73 (QUEST'ULTIMA ORA P.LLE 182 E 183)..

**Dati precedenti relativi ai corpi:** 22- terreno f. 196 p.la 41

- Pignoramento a favore di contro OMISSIS iscritto/trascritto a Terni in data 04/05/2015 ai nn. 3791/2831; GRAVANTE SULLE PARTICELLE OGGETTO DI PIGNORAMENTO..

**Dati precedenti relativi ai corpi:** 22- terreno f. 196 p.la 41

- Pignoramento a favore di OMISSIS contro OMISSIS ; A rogito di UFFICIALE GIUDIZIARIO in data 02/06/2013 ai nn. 789 iscritto/trascritto a Terni in data 27/09/2013 ai nn. 9604/6721;

**Dati precedenti relativi ai corpi:** 23- terreno f. 196 p.la 47

- Pignoramento a favore di contro OMISSIS iscritto/trascritto a Terni in data 27/11/2013 ai nn. 11431/8112; TALE PIGNORAMENTO E' GRAVANTE SULLE PARTICELLE 97,99,77,78 E 73 (QUEST'ULTIMA ORA P.LLE 182 E 183)..

**Dati precedenti relativi ai corpi:** 23- terreno f. 196 p.la 47

- Pignoramento a favore di contro OMISSIS iscritto/trascritto a Terni in data 04/05/2015 ai nn. 3791/2831; GRAVANTE SULLE PARTICELLE OGGETTO DI PIGNORAMENTO..

**Dati precedenti relativi ai corpi:** 23- terreno f. 196 p.la 47

- Pignoramento a favore di OMISSIS contro OMISSIS ; A rogito di UFFICIALE GIUDIZIARIO in data 02/06/2013 ai nn. 789 iscritto/trascritto a Terni in data 27/09/2013 ai nn. 9604/6721;

**Dati precedenti relativi ai corpi:** 24- terreno f. 197 p.la 39

- Pignoramento a favore di contro OMISSIS iscritto/trascritto a Terni in data 27/11/2013 ai nn. 11431/8112; TALE PIGNORAMENTO E' GRAVANTE SULLE PARTICELLE 97,99,77,78 E 73 (QUEST'ULTIMA ORA P.LLE 182 E 183)..

**Dati precedenti relativi ai corpi:** 24- terreno f. 197 p.la 39

- Pignoramento a favore di contro OMISSIS iscritto/trascritto a Terni in data 04/05/2015 ai nn. 3791/2831; GRAVANTE SULLE PARTICELLE OGGETTO DI PIGNORAMENTO..

**Dati precedenti relativi ai corpi:** 24- terreno f. 197 p.la 39

- Pignoramento a favore di OMISSIS contro OMISSIS ; A rogito di UFFICIALE GIUDIZIARIO in data 02/06/2013 ai nn. 789 iscritto/trascritto a Terni in data 27/09/2013 ai nn. 9604/6721;

**Dati precedenti relativi ai corpi:** 25- terreno f. 197 p.la 41

- Pignoramento a favore di contro OMISSIS iscritto/trascritto a Terni in data 27/11/2013 ai nn. 11431/8112; TALE PIGNORAMENTO E' GRAVANTE SULLE PARTICELLE 97,99,77,78 E 73 (QUEST'ULTIMA ORA P.LLE 182 E 183)..

**Dati precedenti relativi ai corpi:** 25- terreno f. 197 p.la 41

- Pignoramento a favore di contro OMISSIS iscritto/trascritto a Terni in data 04/05/2015 ai nn. 3791/2831; GRAVANTE SULLE PARTICELLE OGGETTO DI PIGNORAMENTO..

**Dati precedenti relativi ai corpi:** 25- terreno f. 197 p.la 41



- Pignoramento a favore di OMISSIS contro OMISSIS ; A rogito di UFFICIALE GIUDIZIARIO in data 02/06/2013 ai nn. 789 iscritto/trascritto a Terni in data 27/09/2013 ai nn. 9604/6721;

**Dati precedenti relativi ai corpi:** 26- terreno f. 197 p.la 43

- Pignoramento a favore di contro OMISSIS iscritto/trascritto a Terni in data 27/11/2013 ai nn. 11431/8112; TALE PIGNORAMENTO E' GRAVANTE SULLE PARTICELLE 97,99,77,78 E 73 (QUEST'ULTIMA ORA P.LLE 182 E 183)..

**Dati precedenti relativi ai corpi:** 26- terreno f. 197 p.la 43

- Pignoramento a favore di contro OMISSIS iscritto/trascritto a Terni in data 04/05/2015 ai nn. 3791/2831; GRAVANTE SULLE PARTICELLE OGGETTO DI PIGNORAMENTO..

**Dati precedenti relativi ai corpi:** 26- terreno f. 197 p.la 43

- Pignoramento a favore di OMISSIS contro OMISSIS ; A rogito di UFFICIALE GIUDIZIARIO in data 02/06/2013 ai nn. 789 iscritto/trascritto a Terni in data 27/09/2013 ai nn. 9604/6721;

**Dati precedenti relativi ai corpi:** 27- terreno f. 197 p.la 44

- Pignoramento a favore di contro OMISSIS iscritto/trascritto a Terni in data 27/11/2013 ai nn. 11431/8112; TALE PIGNORAMENTO E' GRAVANTE SULLE PARTICELLE 97,99,77,78 E 73 (QUEST'ULTIMA ORA P.LLE 182 E 183)..

**Dati precedenti relativi ai corpi:** 27- terreno f. 197 p.la 44

- Pignoramento a favore di contro OMISSIS iscritto/trascritto a Terni in data 04/05/2015 ai nn. 3791/2831; GRAVANTE SULLE PARTICELLE OGGETTO DI PIGNORAMENTO..

**Dati precedenti relativi ai corpi:** 27- terreno f. 197 p.la 44

- Pignoramento a favore di OMISSIS contro OMISSIS ; A rogito di UFFICIALE GIUDIZIARIO in data 02/06/2013 ai nn. 789 iscritto/trascritto a Terni in data 27/09/2013 ai nn. 9604/6721;

**Dati precedenti relativi ai corpi:** 28- terreno f. 197 p.la 45

- Pignoramento a favore di contro OMISSIS iscritto/trascritto a Terni in data 27/11/2013 ai nn. 11431/8112; TALE PIGNORAMENTO E' GRAVANTE SULLE PARTICELLE 97,99,77,78 E 73 (QUEST'ULTIMA ORA P.LLE 182 E 183)..

**Dati precedenti relativi ai corpi:** 28- terreno f. 197 p.la 45

- Pignoramento a favore di contro OMISSIS iscritto/trascritto a Terni in data 04/05/2015 ai nn. 3791/2831; GRAVANTE SULLE PARTICELLE OGGETTO DI PIGNORAMENTO..

**Dati precedenti relativi ai corpi:** 28- terreno f. 197 p.la 45

- Pignoramento a favore di OMISSIS contro OMISSIS ; A rogito di UFFICIALE GIUDIZIARIO in data 02/06/2013 ai nn. 789 iscritto/trascritto a Terni in data 27/09/2013 ai nn. 9604/6721;

**Dati precedenti relativi ai corpi:** 29- terreno f. 197 p.la 46

- Pignoramento a favore di contro OMISSIS iscritto/trascritto a Terni in data 27/11/2013 ai nn. 11431/8112; TALE PIGNORAMENTO E' GRAVANTE SULLE PARTICELLE 97,99,77,78 E 73 (QUEST'ULTIMA ORA P.LLE 182 E 183)..

**Dati precedenti relativi ai corpi:** 29- terreno f. 197 p.la 46

- Pignoramento a favore di contro OMISSIS iscritto/trascritto a Terni in data 04/05/2015 ai nn. 3791/2831; GRAVANTE SULLE PARTICELLE OGGETTO DI PIGNORAMENTO..

**Dati precedenti relativi ai corpi:** 29- terreno f. 197 p.la 46

- Pignoramento a favore di OMISSIS contro OMISSIS ; A rogito di UFFICIALE GIUDIZIARIO in data 02/06/2013 ai nn. 789 iscritto/trascritto a Terni in data 27/09/2013 ai nn. 9604/6721;

**Dati precedenti relativi ai corpi:** 30- terreno f. 197 p.la 47

- Pignoramento a favore di contro OMISSIS iscritto/trascritto a Terni in data 27/11/2013 ai nn. 11431/8112; TALE PIGNORAMENTO E' GRAVANTE SULLE PARTICELLE 97,99,77,78 E 73 (QUEST'ULTIMA ORA P.LLE 182 E 183)..

**Dati precedenti relativi ai corpi:** 30- terreno f. 197 p.la 47

- Pignoramento a favore di contro OMISSIS iscritto/trascritto a Terni in data 04/05/2015 ai nn. 3791/2831; GRAVANTE SULLE PARTICELLE OGGETTO DI PIGNORAMENTO..

**Dati precedenti relativi ai corpi:** 30- terreno f. 197 p.la 47

- Pignoramento a favore di OMISSIS contro OMISSIS ; A rogito di UFFICIALE GIUDIZIARIO in data 02/06/2013 ai nn. 789 iscritto/trascritto a Terni in data 27/09/2013 ai nn. 9604/6721;

**Dati precedenti relativi ai corpi:** 31- terreno f. 197 p.la 50

- Pignoramento a favore di contro OMISSIS iscritto/trascritto a Terni in data 27/11/2013 ai nn. 11431/8112; TALE PIGNORAMENTO E' GRAVANTE SULLE PARTICELLE 97,99,77,78 E 73 (QUEST'ULTIMA ORA P.LLE 182 E 183)..

**Dati precedenti relativi ai corpi:** 31- terreno f. 197 p.la 50

- Pignoramento a favore di contro OMISSIS iscritto/trascritto a Terni in data 04/05/2015 ai nn. 3791/2831; GRAVANTE SULLE PARTICELLE OGGETTO DI PIGNORAMENTO..

**Dati precedenti relativi ai corpi:** 31- terreno f. 197 p.la 50

- Pignoramento a favore di OMISSIS contro OMISSIS ; A rogito di UFFICIALE GIUDIZIARIO in data 02/06/2013 ai nn. 789 iscritto/trascritto a Terni in data 27/09/2013 ai nn. 9604/6721;

**Dati precedenti relativi ai corpi:** 32- terreno f. 197 p.la 51

- Pignoramento a favore di contro OMISSIS iscritto/trascritto a Terni in data 27/11/2013 ai nn. 11431/8112; TALE PIGNORAMENTO E' GRAVANTE SULLE PARTICELLE 97,99,77,78 E 73 (QUEST'ULTIMA ORA P.LLE 182 E 183)..

**Dati precedenti relativi ai corpi:** 32- terreno f. 197 p.la 51

- Pignoramento a favore di contro OMISSIS iscritto/trascritto a Terni in data 04/05/2015 ai nn. 3791/2831; GRAVANTE SULLE PARTICELLE OGGETTO DI PIGNORAMENTO..

**Dati precedenti relativi ai corpi:** 32- terreno f. 197 p.la 51

- Pignoramento a favore di OMISSIS contro OMISSIS ; A rogito di UFFICIALE GIUDIZIARIO in data 02/06/2013 ai nn. 789 iscritto/trascritto a Terni in data 27/09/2013

ai nn. 9604/6721;

**Dati precedenti relativi ai corpi:** 33- terreno f. 197 p.la 52

- Pignoramento a favore di contro OMISSIS iscritto/trascritto a Terni in data 27/11/2013 ai nn. 11431/8112; TALE PIGNORAMENTO E' GRAVANTE SULLE PARTICELLE 97,99,77,78 E 73 (QUEST'ULTIMA ORA P.LLE 182 E 183)..

**Dati precedenti relativi ai corpi:** 33- terreno f. 197 p.la 52

- Pignoramento a favore di contro OMISSIS iscritto/trascritto a Terni in data 04/05/2015 ai nn. 3791/2831; GRAVANTE SULLE PARTICELLE OGGETTO DI PIGNORAMENTO..

**Dati precedenti relativi ai corpi:** 33- terreno f. 197 p.la 52

- Pignoramento a favore di OMISSIS contro OMISSIS ; A rogito di UFFICIALE GIUDIZIARIO in data 02/06/2013 ai nn. 789 iscritto/trascritto a Terni in data 27/09/2013 ai nn. 9604/6721;

**Dati precedenti relativi ai corpi:** 34- terreno f. 197 p.la 53

- Pignoramento a favore di contro OMISSIS iscritto/trascritto a Terni in data 27/11/2013 ai nn. 11431/8112; TALE PIGNORAMENTO E' GRAVANTE SULLE PARTICELLE 97,99,77,78 E 73 (QUEST'ULTIMA ORA P.LLE 182 E 183)..

**Dati precedenti relativi ai corpi:** 34- terreno f. 197 p.la 53

- Pignoramento a favore di contro OMISSIS iscritto/trascritto a Terni in data 04/05/2015 ai nn. 3791/2831; GRAVANTE SULLE PARTICELLE OGGETTO DI PIGNORAMENTO..

**Dati precedenti relativi ai corpi:** 34- terreno f. 197 p.la 53

- Pignoramento a favore di OMISSIS contro OMISSIS ; A rogito di UFFICIALE GIUDIZIARIO in data 02/06/2013 ai nn. 789 iscritto/trascritto a Terni in data 27/09/2013 ai nn. 9604/6721;

**Dati precedenti relativi ai corpi:** 35- terreno f. 197 p.la 54

- Pignoramento a favore di contro OMISSIS iscritto/trascritto a Terni in data 27/11/2013 ai nn. 11431/8112; TALE PIGNORAMENTO E' GRAVANTE SULLE PARTICELLE 97,99,77,78 E 73 (QUEST'ULTIMA ORA P.LLE 182 E 183)..

**Dati precedenti relativi ai corpi:** 35- terreno f. 197 p.la 54

- Pignoramento a favore di contro OMISSIS iscritto/trascritto a Terni in data 04/05/2015 ai nn. 3791/2831; GRAVANTE SULLE PARTICELLE OGGETTO DI PIGNORAMENTO..

**Dati precedenti relativi ai corpi:** 35- terreno f. 197 p.la 54

- Pignoramento a favore di OMISSIS contro OMISSIS ; A rogito di UFFICIALE GIUDIZIARIO in data 02/06/2013 ai nn. 789 iscritto/trascritto a Terni in data 27/09/2013 ai nn. 9604/6721;

**Dati precedenti relativi ai corpi:** 36- terreno f. 197 p.la 55

- Pignoramento a favore di contro OMISSIS iscritto/trascritto a Terni in data 27/11/2013 ai nn. 11431/8112; TALE PIGNORAMENTO E' GRAVANTE SULLE PARTICELLE 97,99,77,78 E 73 (QUEST'ULTIMA ORA P.LLE 182 E 183)..

**Dati precedenti relativi ai corpi:** 36- terreno f. 197 p.la 55

- Pignoramento a favore di contro OMISSIS iscritto/trascritto a Terni in data

04/05/2015 ai nn. 3791/2831; GRAVANTE SULLE PARTICELLE OGGETTO DI PIGNORAMENTO..

**Dati precedenti relativi ai corpi:** 36- terreno f. 197 p.la 55

- Pignoramento a favore di OMISSIS contro OMISSIS ; A rogito di UFFICIALE GIUDIZIARIO in data 02/06/2013 ai nn. 789 iscritto/trascritto a Terni in data 27/09/2013 ai nn. 9604/6721;

**Dati precedenti relativi ai corpi:** 37- terreno f. 197 p.la 63

- Pignoramento a favore di contro OMISSIS iscritto/trascritto a Terni in data 27/11/2013 ai nn. 11431/8112; TALE PIGNORAMENTO E' GRAVANTE SULLE PARTICELLE 97,99,77,78 E 73 (QUEST'ULTIMA ORA P.LLE 182 E 183)..

**Dati precedenti relativi ai corpi:** 37- terreno f. 197 p.la 63

- Pignoramento a favore di contro OMISSIS iscritto/trascritto a Terni in data 04/05/2015 ai nn. 3791/2831; GRAVANTE SULLE PARTICELLE OGGETTO DI PIGNORAMENTO..

**Dati precedenti relativi ai corpi:** 37- terreno f. 197 p.la 63

- Pignoramento a favore di OMISSIS contro OMISSIS ; A rogito di UFFICIALE GIUDIZIARIO in data 02/06/2013 ai nn. 789 iscritto/trascritto a Terni in data 27/09/2013 ai nn. 9604/6721;

**Dati precedenti relativi ai corpi:** 38- terreno f. 197 p.la 66

- Pignoramento a favore di contro OMISSIS iscritto/trascritto a Terni in data 27/11/2013 ai nn. 11431/8112; TALE PIGNORAMENTO E' GRAVANTE SULLE PARTICELLE 97,99,77,78 E 73 (QUEST'ULTIMA ORA P.LLE 182 E 183)..

**Dati precedenti relativi ai corpi:** 38- terreno f. 197 p.la 66

- Pignoramento a favore di contro OMISSIS iscritto/trascritto a Terni in data 04/05/2015 ai nn. 3791/2831; GRAVANTE SULLE PARTICELLE OGGETTO DI PIGNORAMENTO..

**Dati precedenti relativi ai corpi:** 38- terreno f. 197 p.la 66

- Pignoramento a favore di OMISSIS contro OMISSIS ; A rogito di UFFICIALE GIUDIZIARIO in data 02/06/2013 ai nn. 789 iscritto/trascritto a Terni in data 27/09/2013 ai nn. 9604/6721;

**Dati precedenti relativi ai corpi:** 39- terreno f. 197 p.la 68

- Pignoramento a favore di contro OMISSIS iscritto/trascritto a Terni in data 27/11/2013 ai nn. 11431/8112; TALE PIGNORAMENTO E' GRAVANTE SULLE PARTICELLE 97,99,77,78 E 73 (QUEST'ULTIMA ORA P.LLE 182 E 183)..

**Dati precedenti relativi ai corpi:** 39- terreno f. 197 p.la 68

- Pignoramento a favore di contro OMISSIS iscritto/trascritto a Terni in data 04/05/2015 ai nn. 3791/2831; GRAVANTE SULLE PARTICELLE OGGETTO DI PIGNORAMENTO..

**Dati precedenti relativi ai corpi:** 39- terreno f. 197 p.la 68

- Pignoramento a favore di OMISSIS contro OMISSIS ; A rogito di UFFICIALE GIUDIZIARIO in data 02/06/2013 ai nn. 789 iscritto/trascritto a Terni in data 27/09/2013 ai nn. 9604/6721;

**Dati precedenti relativi ai corpi:** 40- terreno f. 197 p.la 77

- Pignoramento a favore di contro OMISSIS iscritto/trascritto a Terni in data 27/11/2013 ai nn. 11431/8112; TALE PIGNORAMENTO E' GRAVANTE SULLE PARTICELLE 97,99,77,78 E 73 (QUEST'ULTIMA ORA P.LLE 182 E 183)..

**Dati precedenti relativi ai corpi:** 40- terreno f. 197 p.lla 77

- Pignoramento a favore di contro OMISSIS iscritto/trascritto a Terni in data 04/05/2015 ai nn. 3791/2831; GRAVANTE SULLE PARTICELLE OGGETTO DI PIGNORAMENTO..

**Dati precedenti relativi ai corpi:** 40- terreno f. 197 p.lla 77

- Pignoramento a favore di OMISSIS contro OMISSIS ; A rogito di UFFICIALE GIUDIZIARIO in data 02/06/2013 ai nn. 789 iscritto/trascritto a Terni in data 27/09/2013 ai nn. 9604/6721;

**Dati precedenti relativi ai corpi:** 41- terreno f. 197 p.lla 78

- Pignoramento a favore di contro OMISSIS iscritto/trascritto a Terni in data 27/11/2013 ai nn. 11431/8112; TALE PIGNORAMENTO E' GRAVANTE SULLE PARTICELLE 97,99,77,78 E 73 (QUEST'ULTIMA ORA P.LLE 182 E 183)..

**Dati precedenti relativi ai corpi:** 41- terreno f. 197 p.lla 78

- Pignoramento a favore di contro OMISSIS iscritto/trascritto a Terni in data 04/05/2015 ai nn. 3791/2831; GRAVANTE SULLE PARTICELLE OGGETTO DI PIGNORAMENTO..

**Dati precedenti relativi ai corpi:** 41- terreno f. 197 p.lla 78

- Pignoramento a favore di OMISSIS contro OMISSIS ; A rogito di UFFICIALE GIUDIZIARIO in data 02/06/2013 ai nn. 789 iscritto/trascritto a Terni in data 27/09/2013 ai nn. 9604/6721;

**Dati precedenti relativi ai corpi:** 42- terreno f. 197 p.lla 79

- Pignoramento a favore di contro OMISSIS iscritto/trascritto a Terni in data 27/11/2013 ai nn. 11431/8112; TALE PIGNORAMENTO E' GRAVANTE SULLE PARTICELLE 97,99,77,78 E 73 (QUEST'ULTIMA ORA P.LLE 182 E 183)..

**Dati precedenti relativi ai corpi:** 42- terreno f. 197 p.lla 79

- Pignoramento a favore di contro OMISSIS iscritto/trascritto a Terni in data 04/05/2015 ai nn. 3791/2831; GRAVANTE SULLE PARTICELLE OGGETTO DI PIGNORAMENTO..

**Dati precedenti relativi ai corpi:** 42- terreno f. 197 p.lla 79

- Pignoramento a favore di OMISSIS contro OMISSIS ; A rogito di UFFICIALE GIUDIZIARIO in data 02/06/2013 ai nn. 789 iscritto/trascritto a Terni in data 27/09/2013 ai nn. 9604/6721;

**Dati precedenti relativi ai corpi:** 43- terreno f. 197 p.lla 82

- Pignoramento a favore di contro OMISSIS iscritto/trascritto a Terni in data 27/11/2013 ai nn. 11431/8112; TALE PIGNORAMENTO E' GRAVANTE SULLE PARTICELLE 97,99,77,78 E 73 (QUEST'ULTIMA ORA P.LLE 182 E 183)..

**Dati precedenti relativi ai corpi:** 43- terreno f. 197 p.lla 82

- Pignoramento a favore di contro OMISSIS iscritto/trascritto a Terni in data 04/05/2015 ai nn. 3791/2831; GRAVANTE SULLE PARTICELLE OGGETTO DI PIGNORAMENTO..

**Dati precedenti relativi ai corpi:** 43- terreno f. 197 p.lla 82

- Pignoramento a favore di OMISSIS contro OMISSIS ; A rogito di UFFICIALE GIUDIZIARIO in data 02/06/2013 ai nn. 789 iscritto/trascritto a Terni in data 27/09/2013 ai nn. 9604/6721;

**Dati precedenti relativi ai corpi:** 44- terreno f. 197 p.la 95

- Pignoramento a favore di contro OMISSIS iscritto/trascritto a Terni in data 27/11/2013 ai nn. 11431/8112; TALE PIGNORAMENTO E' GRAVANTE SULLE PARTICELLE 97,99,77,78 E 73 (QUEST'ULTIMA ORA P.LLE 182 E 183)..

**Dati precedenti relativi ai corpi:** 44- terreno f. 197 p.la 95

- Pignoramento a favore di contro OMISSIS iscritto/trascritto a Terni in data 04/05/2015 ai nn. 3791/2831; GRAVANTE SULLE PARTICELLE OGGETTO DI PIGNORAMENTO..

**Dati precedenti relativi ai corpi:** 44- terreno f. 197 p.la 95

- Pignoramento a favore di OMISSIS contro OMISSIS ; A rogito di UFFICIALE GIUDIZIARIO in data 02/06/2013 ai nn. 789 iscritto/trascritto a Terni in data 27/09/2013 ai nn. 9604/6721;

**Dati precedenti relativi ai corpi:** 45- terreno f. 197 p.la 97

- Pignoramento a favore di contro OMISSIS iscritto/trascritto a Terni in data 27/11/2013 ai nn. 11431/8112; TALE PIGNORAMENTO E' GRAVANTE SULLE PARTICELLE 97,99,77,78 E 73 (QUEST'ULTIMA ORA P.LLE 182 E 183)..

**Dati precedenti relativi ai corpi:** 45- terreno f. 197 p.la 97

- Pignoramento a favore di contro OMISSIS iscritto/trascritto a Terni in data 04/05/2015 ai nn. 3791/2831; GRAVANTE SULLE PARTICELLE OGGETTO DI PIGNORAMENTO..

**Dati precedenti relativi ai corpi:** 45- terreno f. 197 p.la 97

- Pignoramento a favore di OMISSIS contro OMISSIS ; A rogito di UFFICIALE GIUDIZIARIO in data 02/06/2013 ai nn. 789 iscritto/trascritto a Terni in data 27/09/2013 ai nn. 9604/6721;

**Dati precedenti relativi ai corpi:** 46- terreno f. 197 p.la 99

- Pignoramento a favore di contro OMISSIS iscritto/trascritto a Terni in data 27/11/2013 ai nn. 11431/8112; TALE PIGNORAMENTO E' GRAVANTE SULLE PARTICELLE 97,99,77,78 E 73 (QUEST'ULTIMA ORA P.LLE 182 E 183)..

**Dati precedenti relativi ai corpi:** 46- terreno f. 197 p.la 99

- Pignoramento a favore di contro OMISSIS iscritto/trascritto a Terni in data 04/05/2015 ai nn. 3791/2831; GRAVANTE SULLE PARTICELLE OGGETTO DI PIGNORAMENTO..

**Dati precedenti relativi ai corpi:** 46- terreno f. 197 p.la 99

- Pignoramento a favore di OMISSIS contro OMISSIS ; A rogito di UFFICIALE GIUDIZIARIO in data 02/06/2013 ai nn. 789 iscritto/trascritto a Terni in data 27/09/2013 ai nn. 9604/6721;

**Dati precedenti relativi ai corpi:** 47- terreno f. 197 p.la 113

- Pignoramento a favore di contro OMISSIS iscritto/trascritto a Terni in data 27/11/2013 ai nn. 11431/8112; TALE PIGNORAMENTO E' GRAVANTE SULLE PARTICELLE 97,99,77,78 E 73 (QUEST'ULTIMA ORA P.LLE 182 E 183)..

**Dati precedenti relativi ai corpi:** 47- terreno f. 197 p.la 113

- Pignoramento a favore di contro OMISSIS iscritto/trascritto a Terni in data 04/05/2015 ai nn. 3791/2831; GRAVANTE SULLE PARTICELLE OGGETTO DI PIGNORAMENTO..

**Dati precedenti relativi ai corpi:** 47- terreno f. 197 p.la 113

- Pignoramento a favore di OMISSIS contro OMISSIS ; A rogito di UFFICIALE GIUDIZIARIO in data 02/06/2013 ai nn. 789 iscritto/trascritto a Terni in data 27/09/2013 ai nn. 9604/6721;

**Dati precedenti relativi ai corpi:** 48- terreno f. 197 p.la 114

- Pignoramento a favore di contro OMISSIS iscritto/trascritto a Terni in data 27/11/2013 ai nn. 11431/8112; TALE PIGNORAMENTO E' GRAVANTE SULLE PARTICELLE 97,99,77,78 E 73 (QUEST'ULTIMA ORA P.LLE 182 E 183)..

**Dati precedenti relativi ai corpi:** 48- terreno f. 197 p.la 114

- Pignoramento a favore di contro OMISSIS iscritto/trascritto a Terni in data 04/05/2015 ai nn. 3791/2831; GRAVANTE SULLE PARTICELLE OGGETTO DI PIGNORAMENTO..

**Dati precedenti relativi ai corpi:** 48- terreno f. 197 p.la 114

- Pignoramento a favore di OMISSIS contro OMISSIS ; A rogito di UFFICIALE GIUDIZIARIO in data 02/06/2013 ai nn. 789 iscritto/trascritto a Terni in data 27/09/2013 ai nn. 9604/6721;

**Dati precedenti relativi ai corpi:** 49- terreno f. 197 p.la 136

- Pignoramento a favore di contro OMISSIS iscritto/trascritto a Terni in data 27/11/2013 ai nn. 11431/8112; TALE PIGNORAMENTO E' GRAVANTE SULLE PARTICELLE 97,99,77,78 E 73 (QUEST'ULTIMA ORA P.LLE 182 E 183)..

**Dati precedenti relativi ai corpi:** 49- terreno f. 197 p.la 136

- Pignoramento a favore di contro OMISSIS iscritto/trascritto a Terni in data 04/05/2015 ai nn. 3791/2831; GRAVANTE SULLE PARTICELLE OGGETTO DI PIGNORAMENTO..

**Dati precedenti relativi ai corpi:** 49- terreno f. 197 p.la 136

- Pignoramento a favore di OMISSIS contro OMISSIS ; A rogito di UFFICIALE GIUDIZIARIO in data 02/06/2013 ai nn. 789 iscritto/trascritto a Terni in data 27/09/2013 ai nn. 9604/6721;

**Dati precedenti relativi ai corpi:** 50- terreno f. 197 p.la 141

- Pignoramento a favore di contro OMISSIS iscritto/trascritto a Terni in data 27/11/2013 ai nn. 11431/8112; TALE PIGNORAMENTO E' GRAVANTE SULLE PARTICELLE 97,99,77,78 E 73 (QUEST'ULTIMA ORA P.LLE 182 E 183)..

**Dati precedenti relativi ai corpi:** 50- terreno f. 197 p.la 141

- Pignoramento a favore di contro OMISSIS iscritto/trascritto a Terni in data 04/05/2015 ai nn. 3791/2831; GRAVANTE SULLE PARTICELLE OGGETTO DI PIGNORAMENTO..

**Dati precedenti relativi ai corpi:** 50- terreno f. 197 p.la 141

- Pignoramento a favore di OMISSIS contro OMISSIS ; A rogito di UFFICIALE GIUDIZIARIO in data 02/06/2013 ai nn. 789 iscritto/trascritto a Terni in data 27/09/2013

ai nn. 9604/6721;

**Dati precedenti relativi ai corpi:** 51- terreno f. 197 p.la 143

- Pignoramento a favore di contro OMISSIS iscritto/trascritto a Terni in data 27/11/2013 ai nn. 11431/8112; TALE PIGNORAMENTO E' GRAVANTE SULLE PARTICELLE 97,99,77,78 E 73 (QUEST'ULTIMA ORA P.LLE 182 E 183)..

**Dati precedenti relativi ai corpi:** 51- terreno f. 197 p.la 143

- Pignoramento a favore di contro OMISSIS iscritto/trascritto a Terni in data 04/05/2015 ai nn. 3791/2831; GRAVANTE SULLE PARTICELLE OGGETTO DI PIGNORAMENTO..

**Dati precedenti relativi ai corpi:** 51- terreno f. 197 p.la 143

- Pignoramento a favore di OMISSIS contro OMISSIS ; A rogito di UFFICIALE GIUDIZIARIO in data 02/06/2013 ai nn. 789 iscritto/trascritto a Terni in data 27/09/2013 ai nn. 9604/6721;

**Dati precedenti relativi ai corpi:** 52- terreno f. 197 p.la 145

- Pignoramento a favore di contro OMISSIS iscritto/trascritto a Terni in data 27/11/2013 ai nn. 11431/8112; TALE PIGNORAMENTO E' GRAVANTE SULLE PARTICELLE 97,99,77,78 E 73 (QUEST'ULTIMA ORA P.LLE 182 E 183)..

**Dati precedenti relativi ai corpi:** 52- terreno f. 197 p.la 145

- Pignoramento a favore di contro OMISSIS iscritto/trascritto a Terni in data 04/05/2015 ai nn. 3791/2831; GRAVANTE SULLE PARTICELLE OGGETTO DI PIGNORAMENTO..

**Dati precedenti relativi ai corpi:** 52- terreno f. 197 p.la 145

- Pignoramento a favore di OMISSIS contro OMISSIS ; A rogito di UFFICIALE GIUDIZIARIO in data 02/06/2013 ai nn. 789 iscritto/trascritto a Terni in data 27/09/2013 ai nn. 9604/6721;

**Dati precedenti relativi ai corpi:** 53- terreno f. 197 p.la 146

- Pignoramento a favore di contro OMISSIS iscritto/trascritto a Terni in data 27/11/2013 ai nn. 11431/8112; TALE PIGNORAMENTO E' GRAVANTE SULLE PARTICELLE 97,99,77,78 E 73 (QUEST'ULTIMA ORA P.LLE 182 E 183)..

**Dati precedenti relativi ai corpi:** 53- terreno f. 197 p.la 146

- Pignoramento a favore di contro OMISSIS iscritto/trascritto a Terni in data 04/05/2015 ai nn. 3791/2831; GRAVANTE SULLE PARTICELLE OGGETTO DI PIGNORAMENTO..

**Dati precedenti relativi ai corpi:** 53- terreno f. 197 p.la 146

- Pignoramento a favore di OMISSIS contro OMISSIS ; A rogito di UFFICIALE GIUDIZIARIO in data 02/06/2013 ai nn. 789 iscritto/trascritto a Terni in data 27/09/2013 ai nn. 9604/6721;

**Dati precedenti relativi ai corpi:** 54- terreno f. 197 p.la 135

- Pignoramento a favore di contro OMISSIS iscritto/trascritto a Terni in data 27/11/2013 ai nn. 11431/8112; TALE PIGNORAMENTO E' GRAVANTE SULLE PARTICELLE 97,99,77,78 E 73 (QUEST'ULTIMA ORA P.LLE 182 E 183)..

**Dati precedenti relativi ai corpi:** 54- terreno f. 197 p.la 135

- Pignoramento a favore di contro OMISSIS iscritto/trascritto a Terni in data



04/05/2015 ai nn. 3791/2831; GRAVANTE SULLE PARTICELLE OGGETTO DI PIGNORAMENTO..

**Dati precedenti relativi ai corpi:** 54- terreno f. 197 p.la 135

- Pignoramento a favore di OMISSIS contro OMISSIS ; A rogito di UFFICIALE GIUDIZIARIO in data 02/06/2013 ai nn. 789 iscritto/trascritto a Terni in data 27/09/2013 ai nn. 9604/6721;

**Dati precedenti relativi ai corpi:** 55- terreno f. 197 p.la 167

- Pignoramento a favore di contro OMISSIS iscritto/trascritto a Terni in data 27/11/2013 ai nn. 11431/8112; TALE PIGNORAMENTO E' GRAVANTE SULLE PARTICELLE 97,99,77,78 E 73 (QUEST'ULTIMA ORA P.LLE 182 E 183)..

**Dati precedenti relativi ai corpi:** 55- terreno f. 197 p.la 167

- Pignoramento a favore di contro OMISSIS iscritto/trascritto a Terni in data 04/05/2015 ai nn. 3791/2831; GRAVANTE SULLE PARTICELLE OGGETTO DI PIGNORAMENTO..

**Dati precedenti relativi ai corpi:** 55- terreno f. 197 p.la 167

- Pignoramento a favore di OMISSIS contro OMISSIS ; A rogito di UFFICIALE GIUDIZIARIO in data 02/06/2013 ai nn. 789 iscritto/trascritto a Terni in data 27/09/2013 ai nn. 9604/6721;

**Dati precedenti relativi ai corpi:** 56- terreno f. 197 p.la 168

- Pignoramento a favore di contro OMISSIS iscritto/trascritto a Terni in data 27/11/2013 ai nn. 11431/8112; TALE PIGNORAMENTO E' GRAVANTE SULLE PARTICELLE 97,99,77,78 E 73 (QUEST'ULTIMA ORA P.LLE 182 E 183)..

**Dati precedenti relativi ai corpi:** 56- terreno f. 197 p.la 168

- Pignoramento a favore di contro OMISSIS iscritto/trascritto a Terni in data 04/05/2015 ai nn. 3791/2831; GRAVANTE SULLE PARTICELLE OGGETTO DI PIGNORAMENTO..

**Dati precedenti relativi ai corpi:** 56- terreno f. 197 p.la 168

- Pignoramento a favore di OMISSIS contro OMISSIS ; A rogito di UFFICIALE GIUDIZIARIO in data 02/06/2013 ai nn. 789 iscritto/trascritto a Terni in data 27/09/2013 ai nn. 9604/6721;

**Dati precedenti relativi ai corpi:** 56A- terreno f. 197 p.la 169

- Pignoramento a favore di contro OMISSIS iscritto/trascritto a Terni in data 27/11/2013 ai nn. 11431/8112; TALE PIGNORAMENTO E' GRAVANTE SULLE PARTICELLE 97,99,77,78 E 73 (QUEST'ULTIMA ORA P.LLE 182 E 183)..

**Dati precedenti relativi ai corpi:** 56A- terreno f. 197 p.la 169

- Pignoramento a favore di contro OMISSIS iscritto/trascritto a Terni in data 04/05/2015 ai nn. 3791/2831; GRAVANTE SULLE PARTICELLE OGGETTO DI PIGNORAMENTO..

**Dati precedenti relativi ai corpi:** 56A- terreno f. 197 p.la 169

- Pignoramento a favore di OMISSIS contro OMISSIS ; A rogito di UFFICIALE GIUDIZIARIO in data 02/06/2013 ai nn. 789 iscritto/trascritto a Terni in data 27/09/2013 ai nn. 9604/6721;

**Dati precedenti relativi ai corpi:** 57- terreno f. 197 p.la 170

- Pignoramento a favore di contro OMISSIS iscritto/trascritto a Terni in data 27/11/2013 ai nn. 11431/8112; TALE PIGNORAMENTO E' GRAVANTE SULLE PARTICELLE 97,99,77,78 E 73 (QUEST'ULTIMA ORA P.LLE 182 E 183)..

**Dati precedenti relativi ai corpi:** 57- terreno f. 197 p.la 170

- Pignoramento a favore di contro OMISSIS iscritto/trascritto a Terni in data 04/05/2015 ai nn. 3791/2831; GRAVANTE SULLE PARTICELLE OGGETTO DI PIGNORAMENTO..

**Dati precedenti relativi ai corpi:** 57- terreno f. 197 p.la 170

- Pignoramento a favore di OMISSIS contro OMISSIS ; A rogito di UFFICIALE GIUDIZIARIO in data 02/06/2013 ai nn. 789 iscritto/trascritto a Terni in data 27/09/2013 ai nn. 9604/6721;

**Dati precedenti relativi ai corpi:** 58- terreno f. 197 p.la 171

- Pignoramento a favore di contro OMISSIS iscritto/trascritto a Terni in data 27/11/2013 ai nn. 11431/8112; TALE PIGNORAMENTO E' GRAVANTE SULLE PARTICELLE 97,99,77,78 E 73 (QUEST'ULTIMA ORA P.LLE 182 E 183)..

**Dati precedenti relativi ai corpi:** 58- terreno f. 197 p.la 171

- Pignoramento a favore di contro OMISSIS iscritto/trascritto a Terni in data 04/05/2015 ai nn. 3791/2831; GRAVANTE SULLE PARTICELLE OGGETTO DI PIGNORAMENTO..

**Dati precedenti relativi ai corpi:** 58- terreno f. 197 p.la 171

- Pignoramento a favore di OMISSIS contro OMISSIS ; A rogito di UFFICIALE GIUDIZIARIO in data 02/06/2013 ai nn. 789 iscritto/trascritto a Terni in data 27/09/2013 ai nn. 9604/6721;

**Dati precedenti relativi ai corpi:** 59- terreno f. 197 p.la 172

- Pignoramento a favore di contro OMISSIS iscritto/trascritto a Terni in data 27/11/2013 ai nn. 11431/8112; TALE PIGNORAMENTO E' GRAVANTE SULLE PARTICELLE 97,99,77,78 E 73 (QUEST'ULTIMA ORA P.LLE 182 E 183)..

**Dati precedenti relativi ai corpi:** 59- terreno f. 197 p.la 172

- Pignoramento a favore di contro OMISSIS iscritto/trascritto a Terni in data 04/05/2015 ai nn. 3791/2831; GRAVANTE SULLE PARTICELLE OGGETTO DI PIGNORAMENTO..

**Dati precedenti relativi ai corpi:** 59- terreno f. 197 p.la 172

- Pignoramento a favore di OMISSIS contro OMISSIS ; A rogito di UFFICIALE GIUDIZIARIO in data 02/06/2013 ai nn. 789 iscritto/trascritto a Terni in data 27/09/2013 ai nn. 9604/6721;

**Dati precedenti relativi ai corpi:** 60- terreno f. 197 p.la 182

- Pignoramento a favore di contro OMISSIS iscritto/trascritto a Terni in data 27/11/2013 ai nn. 11431/8112; TALE PIGNORAMENTO E' GRAVANTE SULLE PARTICELLE 97,99,77,78 E 73 (QUEST'ULTIMA ORA P.LLE 182 E 183)..

**Dati precedenti relativi ai corpi:** 60- terreno f. 197 p.la 182

- Pignoramento a favore di contro OMISSIS iscritto/trascritto a Terni in data 04/05/2015 ai nn. 3791/2831; GRAVANTE SULLE PARTICELLE OGGETTO DI PIGNORAMENTO..

**Dati precedenti relativi ai corpi:** 60- terreno f. 197 p.la 182

- Pignoramento a favore di OMISSIS contro OMISSIS ; A rogito di UFFICIALE GIUDIZIARIO in data 02/06/2013 ai nn. 789 iscritto/trascritto a Terni in data 27/09/2013 ai nn. 9604/6721;

**Dati precedenti relativi ai corpi:** 61- terreno f. 197 p.la 183

- Pignoramento a favore di contro OMISSIS iscritto/trascritto a Terni in data 27/11/2013 ai nn. 11431/8112; TALE PIGNORAMENTO E' GRAVANTE SULLE PARTICELLE 97,99,77,78 E 73 (QUEST'ULTIMA ORA P.LLE 182 E 183)..

**Dati precedenti relativi ai corpi:** 61- terreno f. 197 p.la 183

- Pignoramento a favore di contro OMISSIS iscritto/trascritto a Terni in data 04/05/2015 ai nn. 3791/2831; GRAVANTE SULLE PARTICELLE OGGETTO DI PIGNORAMENTO..

**Dati precedenti relativi ai corpi:** 61- terreno f. 197 p.la 183

- Pignoramento a favore di OMISSIS contro OMISSIS ; A rogito di UFFICIALE GIUDIZIARIO in data 02/06/2013 ai nn. 789 iscritto/trascritto a Terni in data 27/09/2013 ai nn. 9604/6721;

**Dati precedenti relativi ai corpi:** 62- terreno f. 196 p.la 180

- Pignoramento a favore di contro OMISSIS iscritto/trascritto a Terni in data 27/11/2013 ai nn. 11431/8112; TALE PIGNORAMENTO E' GRAVANTE SULLE PARTICELLE 97,99,77,78 E 73 (QUEST'ULTIMA ORA P.LLE 182 E 183)..

**Dati precedenti relativi ai corpi:** 62- terreno f. 196 p.la 180

- Pignoramento a favore di contro OMISSIS iscritto/trascritto a Terni in data 04/05/2015 ai nn. 3791/2831; GRAVANTE SULLE PARTICELLE OGGETTO DI PIGNORAMENTO..

**Dati precedenti relativi ai corpi:** 62- terreno f. 196 p.la 180

- Pignoramento a favore di OMISSIS contro OMISSIS ; A rogito di UFFICIALE GIUDIZIARIO in data 02/06/2013 ai nn. 789 iscritto/trascritto a Terni in data 27/09/2013 ai nn. 9604/6721;

**Dati precedenti relativi ai corpi:** 63- terreno f. 196 p.la 182

- Pignoramento a favore di contro OMISSIS iscritto/trascritto a Terni in data 27/11/2013 ai nn. 11431/8112; TALE PIGNORAMENTO E' GRAVANTE SULLE PARTICELLE 97,99,77,78 E 73 (QUEST'ULTIMA ORA P.LLE 182 E 183)..

**Dati precedenti relativi ai corpi:** 63- terreno f. 196 p.la 182

- Pignoramento a favore di contro OMISSIS iscritto/trascritto a Terni in data 04/05/2015 ai nn. 3791/2831; GRAVANTE SULLE PARTICELLE OGGETTO DI PIGNORAMENTO..

**Dati precedenti relativi ai corpi:** 63- terreno f. 196 p.la 182

- Pignoramento a favore di OMISSIS contro OMISSIS ; A rogito di UFFICIALE GIUDIZIARIO in data 02/06/2013 ai nn. 789 iscritto/trascritto a Terni in data 27/09/2013 ai nn. 9604/6721;

**Dati precedenti relativi ai corpi:** 64- terreno f. 197 p.la 195

- Pignoramento a favore di contro OMISSIS iscritto/trascritto a Terni in data 27/11/2013 ai nn. 11431/8112; TALE PIGNORAMENTO E' GRAVANTE SULLE PARTICELLE 97,99,77,78 E 73 (QUEST'ULTIMA ORA P.LLE 182 E 183)..

**Dati precedenti relativi ai corpi:** 64- terreno f. 197 p.la 195

- Pignoramento a favore di contro OMISSIS iscritto/trascritto a Terni in data 04/05/2015 ai nn. 3791/2831; GRAVANTE SULLE PARTICELLE OGGETTO DI PIGNORAMENTO..

**Dati precedenti relativi ai corpi:** 64- terreno f. 197 p.la 195

- Pignoramento a favore di OMISSIS contro OMISSIS ; A rogito di UFFICIALE GIUDIZIARIO in data 02/06/2013 ai nn. 789 iscritto/trascritto a Terni in data 27/09/2013 ai nn. 9604/6721;

**Dati precedenti relativi ai corpi:** 65- terreno f. 197 p.la 198

- Pignoramento a favore di contro OMISSIS iscritto/trascritto a Terni in data 27/11/2013 ai nn. 11431/8112; TALE PIGNORAMENTO E' GRAVANTE SULLE PARTICELLE 97,99,77,78 E 73 (QUEST'ULTIMA ORA P.LLE 182 E 183)..

**Dati precedenti relativi ai corpi:** 65- terreno f. 197 p.la 198

- Pignoramento a favore di contro OMISSIS iscritto/trascritto a Terni in data 04/05/2015 ai nn. 3791/2831; GRAVANTE SULLE PARTICELLE OGGETTO DI PIGNORAMENTO..

**Dati precedenti relativi ai corpi:** 65- terreno f. 197 p.la 198

- Pignoramento a favore di OMISSIS contro OMISSIS ; A rogito di UFFICIALE GIUDIZIARIO in data 02/06/2013 ai nn. 789 iscritto/trascritto a Terni in data 27/09/2013 ai nn. 9604/6721;

**Dati precedenti relativi ai corpi:** 66- terreno f. 197 p.la 200

- Pignoramento a favore di contro OMISSIS iscritto/trascritto a Terni in data 27/11/2013 ai nn. 11431/8112; TALE PIGNORAMENTO E' GRAVANTE SULLE PARTICELLE 97,99,77,78 E 73 (QUEST'ULTIMA ORA P.LLE 182 E 183)..

**Dati precedenti relativi ai corpi:** 66- terreno f. 197 p.la 200

- Pignoramento a favore di contro OMISSIS iscritto/trascritto a Terni in data 04/05/2015 ai nn. 3791/2831; GRAVANTE SULLE PARTICELLE OGGETTO DI PIGNORAMENTO..

**Dati precedenti relativi ai corpi:** 66- terreno f. 197 p.la 200

- Pignoramento a favore di OMISSIS contro OMISSIS ; A rogito di UFFICIALE GIUDIZIARIO in data 02/06/2013 ai nn. 789 iscritto/trascritto a Terni in data 27/09/2013 ai nn. 9604/6721;

**Dati precedenti relativi ai corpi:** 67- terreno f. 197 p.la 201

- Pignoramento a favore di contro OMISSIS iscritto/trascritto a Terni in data 27/11/2013 ai nn. 11431/8112; TALE PIGNORAMENTO E' GRAVANTE SULLE PARTICELLE 97,99,77,78 E 73 (QUEST'ULTIMA ORA P.LLE 182 E 183)..

**Dati precedenti relativi ai corpi:** 67- terreno f. 197 p.la 201

- Pignoramento a favore di contro OMISSIS iscritto/trascritto a Terni in data 04/05/2015 ai nn. 3791/2831; GRAVANTE SULLE PARTICELLE OGGETTO DI PIGNORAMENTO..

**Dati precedenti relativi ai corpi:** 67- terreno f. 197 p.la 201

- Pignoramento a favore di OMISSIS contro OMISSIS ; A rogito di UFFICIALE GIUDIZIARIO in data 02/06/2013 ai nn. 789 iscritto/trascritto a Terni in data 27/09/2013

ai nn. 9604/6721;

**Dati precedenti relativi ai corpi:** 68- terreno f. 197 p.la 202

- Pignoramento a favore di contro OMISSIS iscritto/trascritto a Terni in data 27/11/2013 ai nn. 11431/8112; TALE PIGNORAMENTO E' GRAVANTE SULLE PARTICELLE 97,99,77,78 E 73 (QUEST'ULTIMA ORA P.LLE 182 E 183)..

**Dati precedenti relativi ai corpi:** 68- terreno f. 197 p.la 202

- Pignoramento a favore di contro OMISSIS iscritto/trascritto a Terni in data 04/05/2015 ai nn. 3791/2831; GRAVANTE SULLE PARTICELLE OGGETTO DI PIGNORAMENTO..

**Dati precedenti relativi ai corpi:** 68- terreno f. 197 p.la 202

*4.2.3 Altre trascrizioni:*

Nessuna.

*4.2.4 Aggiornamento della documentazione ipocatastale in atti:*

Nessuna.

**4.3 Misure Penali**

Nessuna.

**5. ALTRE INFORMAZIONI PER L'ACQUIRENTE:**

**Spese di gestione condominiale:**

**Identificativo corpo: 1-A - Magazzini, ricovero animali, rimessa attrezzi, corte al piano terra e cantine al piano seminterrato**

**sito in Narni (TR), Strada di Fabbrica**

**Spese ordinarie annue di gestione dell'immobile:** Nessuna

**Spese condominiali scadute ed insolute alla data della perizia:**

**Millesimi di proprietà:** Non specificato

**Accessibilità dell'immobile ai soggetti diversamente abili:** NO

**Particolari vincoli e/o dotazioni condominiali:** Non specificato

**Attestazione Prestazione Energetica:** Non presente

**Indice di prestazione energetica:** Non specificato

**Note Indice di prestazione energetica:** Non specificato

**Vincoli di prelazione dello Stato ex D.Lgs. 42/2004:** Non specificato

**Avvertenze ulteriori:** Non specificato

**Identificativo corpo: 1-B - Abitazione piano primo**

**sito in Narni (TR), Strada di Fabbrica**

**Spese ordinarie annue di gestione dell'immobile:** Nessuna

**Spese condominiali scadute ed insolute alla data della perizia:**

**Millesimi di proprietà:** Non specificato

**Accessibilità dell'immobile ai soggetti diversamente abili:** NO

**Particolari vincoli e/o dotazioni condominiali:** Non specificato

**Attestazione Prestazione Energetica:** Non presente  
**Indice di prestazione energetica:** Non specificato  
**Note Indice di prestazione energetica:** Non specificato  
**Vincoli di prelazione dello Stato ex D.Lgs. 42/2004:** Non specificato  
**Avvertenze ulteriori:** Non specificato

**Identificativo corpo: 2-A - Abitazione piano terra e primo**  
**sito in Narni (TR), Strada di Fabbrica**  
**Spese ordinarie annue di gestione dell'immobile:** Nessuna  
**Spese condominiali scadute ed insolute alla data della perizia:**  
**Millesimi di proprietà:** Non specificato  
**Accessibilità dell'immobile ai soggetti diversamente abili:** NO  
**Particolari vincoli e/o dotazioni condominiali:** Non specificato  
**Attestazione Prestazione Energetica:** Non presente  
**Indice di prestazione energetica:** Non specificato  
**Note Indice di prestazione energetica:** Non specificato  
**Vincoli di prelazione dello Stato ex D.Lgs. 42/2004:** Non specificato  
**Avvertenze ulteriori:** Non specificato

**Identificativo corpo: 2-B - Abitazione in corso di costruzione piano terra e primo**  
**sito in Narni (TR), Strada di Fabbrica**  
**Spese ordinarie annue di gestione dell'immobile:** Nessuna  
**Spese condominiali scadute ed insolute alla data della perizia:**  
**Millesimi di proprietà:** Non specificato  
**Accessibilità dell'immobile ai soggetti diversamente abili:** NO  
**Particolari vincoli e/o dotazioni condominiali:** Non specificato  
**Attestazione Prestazione Energetica:** Non presente  
**Indice di prestazione energetica:** Non specificato  
**Note Indice di prestazione energetica:** Non specificato  
**Vincoli di prelazione dello Stato ex D.Lgs. 42/2004:** Non specificato  
**Avvertenze ulteriori:** Non specificato

**Identificativo corpo: 2-C - Laboratorio al piano seminterrato**  
**sito in Narni (TR), Strada di Fabbrica**  
**Spese ordinarie annue di gestione dell'immobile:** Nessuna  
**Spese condominiali scadute ed insolute alla data della perizia:**  
**Millesimi di proprietà:** Non specificato  
**Accessibilità dell'immobile ai soggetti diversamente abili:** NO  
**Particolari vincoli e/o dotazioni condominiali:** Non specificato  
**Attestazione Prestazione Energetica:** Non presente  
**Indice di prestazione energetica:** Non specificato  
**Note Indice di prestazione energetica:** Non specificato  
**Vincoli di prelazione dello Stato ex D.Lgs. 42/2004:** Non specificato  
**Avvertenze ulteriori:** Non specificato

**Identificativo corpo: 2-D Magazzini al piano seminterrato**  
**sito in Narni (TR), Strada di Fabbrica**  
**Spese ordinarie annue di gestione dell'immobile:** Nessuna  
**Spese condominiali scadute ed insolute alla data della perizia:**  
**Millesimi di proprietà:** Non specificato  
**Accessibilità dell'immobile ai soggetti diversamente abili:** NO  
**Particolari vincoli e/o dotazioni condominiali:** Non specificato  
**Attestazione Prestazione Energetica:** Non presente  
**Indice di prestazione energetica:** Non specificato

**Note Indice di prestazione energetica:** Non specificato  
**Vincoli di prelazione dello Stato ex D.Lgs. 42/2004:** Non specificato  
**Avvertenze ulteriori:** Non specificato

**Identificativo corpo: 3- Abitazione piano terra e primo sito in Narni (TR), Strada di Fabbrica**  
**Spese ordinarie annue di gestione dell'immobile:** Nessuna  
**Spese condominiali scadute ed insolute alla data della perizia:**  
**Millesimi di proprietà:** Non specificato  
**Accessibilità dell'immobile ai soggetti diversamente abili:** NO  
**Particolari vincoli e/o dotazioni condominiali:** Non specificato  
**Attestazione Prestazione Energetica:** Non presente  
**Indice di prestazione energetica:** Non specificato  
**Note Indice di prestazione energetica:** Non specificato  
**Vincoli di prelazione dello Stato ex D.Lgs. 42/2004:** Non specificato  
**Avvertenze ulteriori:** Non specificato

**Identificativo corpo: 4- Rimessa attrezzi sito in Narni (TR), Strada di Fabbrica**  
**Spese ordinarie annue di gestione dell'immobile:** Nessuna  
**Spese condominiali scadute ed insolute alla data della perizia:**  
**Millesimi di proprietà:** Non specificato  
**Accessibilità dell'immobile ai soggetti diversamente abili:** NO  
**Particolari vincoli e/o dotazioni condominiali:** Non specificato  
**Attestazione Prestazione Energetica:** Non presente  
**Indice di prestazione energetica:** Non specificato  
**Note Indice di prestazione energetica:** Non specificato  
**Vincoli di prelazione dello Stato ex D.Lgs. 42/2004:** Non specificato  
**Avvertenze ulteriori:** Non specificato

**Identificativo corpo: 5- Rimessa attrezzi sito in Narni (TR), Strada di Fabbrica**  
**Spese ordinarie annue di gestione dell'immobile:** Nessuna  
**Spese condominiali scadute ed insolute alla data della perizia:**  
**Millesimi di proprietà:** Non specificato  
**Accessibilità dell'immobile ai soggetti diversamente abili:** NO  
**Particolari vincoli e/o dotazioni condominiali:** Non specificato  
**Attestazione Prestazione Energetica:** Non presente  
**Indice di prestazione energetica:** Non specificato  
**Note Indice di prestazione energetica:** Non specificato  
**Vincoli di prelazione dello Stato ex D.Lgs. 42/2004:** Non specificato  
**Avvertenze ulteriori:** Non specificato

**Identificativo corpo: 6- Stalla - rimessa attrezzi sito in Narni (TR), Strada di Fabbrica**  
**Spese ordinarie annue di gestione dell'immobile:** Nessuna  
**Spese condominiali scadute ed insolute alla data della perizia:**  
**Millesimi di proprietà:** Non specificato  
**Accessibilità dell'immobile ai soggetti diversamente abili:** NO  
**Particolari vincoli e/o dotazioni condominiali:** Non specificato  
**Attestazione Prestazione Energetica:** Non presente  
**Indice di prestazione energetica:** Non specificato  
**Note Indice di prestazione energetica:** Non specificato  
**Vincoli di prelazione dello Stato ex D.Lgs. 42/2004:** Non specificato

**Avvertenze ulteriori:** Non specificato

**Identificativo corpo: 7- Rimessa mezzi agricoli**

sito in Narni (TR), Strada di Fabbrica

**Spese ordinarie annue di gestione dell'immobile:** Nessuna

**Spese condominiali scadute ed insolute alla data della perizia:**

**Millesimi di proprietà:** Non specificato

**Accessibilità dell'immobile ai soggetti diversamente abili:** NO

**Particolari vincoli e/o dotazioni condominiali:** Non specificato

**Attestazione Prestazione Energetica:** Non presente

**Indice di prestazione energetica:** Non specificato

**Note Indice di prestazione energetica:** Non specificato

**Vincoli di prelazione dello Stato ex D.Lgs. 42/2004:** Non specificato

**Avvertenze ulteriori:** Non specificato

**Identificativo corpo: 8- Rimessa mezzi agricoli**

sito in Narni (TR), Strada di Fabbrica

**Spese ordinarie annue di gestione dell'immobile:** Nessuna

**Spese condominiali scadute ed insolute alla data della perizia:**

**Millesimi di proprietà:** Non specificato

**Accessibilità dell'immobile ai soggetti diversamente abili:** NO

**Particolari vincoli e/o dotazioni condominiali:** Non specificato

**Attestazione Prestazione Energetica:** Non presente

**Indice di prestazione energetica:** Non specificato

**Note Indice di prestazione energetica:** Non specificato

**Vincoli di prelazione dello Stato ex D.Lgs. 42/2004:** Non specificato

**Avvertenze ulteriori:** Non specificato

**Identificativo corpo: 9- Ricovero animali**

sito in Narni (TR), Strada di Fabbrica

**Spese ordinarie annue di gestione dell'immobile:** Nessuna

**Spese condominiali scadute ed insolute alla data della perizia:**

**Millesimi di proprietà:** Non specificato

**Accessibilità dell'immobile ai soggetti diversamente abili:** NO

**Particolari vincoli e/o dotazioni condominiali:** Non specificato

**Attestazione Prestazione Energetica:** Non presente

**Indice di prestazione energetica:** Non specificato

**Note Indice di prestazione energetica:** Non specificato

**Vincoli di prelazione dello Stato ex D.Lgs. 42/2004:** Non specificato

**Avvertenze ulteriori:** Non specificato

**Identificativo corpo: 10- Fabbricato diruto**

agricolo sito in Narni (TR), Strada di Fabbrica

**Spese ordinarie annue di gestione dell'immobile:** Nessuna

**Spese condominiali scadute ed insolute alla data della perizia:**

**Millesimi di proprietà:** Non specificato

**Accessibilità dell'immobile ai soggetti diversamente abili:** NO

**Particolari vincoli e/o dotazioni condominiali:** Non specificato

**Attestazione Prestazione Energetica:** Non presente

**Indice di prestazione energetica:** Non specificato

**Note Indice di prestazione energetica:** Non specificato

**Vincoli di prelazione dello Stato ex D.Lgs. 42/2004:** Non specificato

**Avvertenze ulteriori:** Non specificato



**Identificativo corpo: 11- Forno**

sito in Narni (TR), Strada di Fabbrica

**Spese ordinarie annue di gestione dell'immobile:** Nessuna

**Spese condominiali scadute ed insolute alla data della perizia:**

**Millesimi di proprietà:** Non specificato

**Accessibilità dell'immobile ai soggetti diversamente abili:** NO

**Particolari vincoli e/o dotazioni condominiali:** Non specificato

**Attestazione Prestazione Energetica:** Non presente

**Indice di prestazione energetica:** Non specificato

**Note Indice di prestazione energetica:** Non specificato

**Vincoli di prelazione dello Stato ex D.Lgs. 42/2004:** Non specificato

**Avvertenze ulteriori:** Non specificato

**Identificativo corpo: 12- Fabbricato diruto**

sito in Narni (TR), Strada di Fabbrica

**Spese ordinarie annue di gestione dell'immobile:** Nessuna

**Spese condominiali scadute ed insolute alla data della perizia:**

**Millesimi di proprietà:** Non specificato

**Accessibilità dell'immobile ai soggetti diversamente abili:** NO

**Particolari vincoli e/o dotazioni condominiali:** Non specificato

**Attestazione Prestazione Energetica:** Non presente

**Indice di prestazione energetica:** Non specificato

**Note Indice di prestazione energetica:** Non specificato

**Vincoli di prelazione dello Stato ex D.Lgs. 42/2004:** Non specificato

**Avvertenze ulteriori:** Non specificato

**Identificativo corpo: 13- Bascula**

agricolo sito in Narni (TR), Strada di Fabbrica

**Spese ordinarie annue di gestione dell'immobile:** Nessuna

**Spese condominiali scadute ed insolute alla data della perizia:**

**Millesimi di proprietà:** Non specificato

**Accessibilità dell'immobile ai soggetti diversamente abili:** NO

**Particolari vincoli e/o dotazioni condominiali:** Non specificato

**Attestazione Prestazione Energetica:** Non presente

**Indice di prestazione energetica:** Non specificato

**Note Indice di prestazione energetica:** Non specificato

**Vincoli di prelazione dello Stato ex D.Lgs. 42/2004:** Non specificato

**Avvertenze ulteriori:** Non specificato

**Identificativo corpo: 14- terreno f. 196 p.Ila 26**

agricolo sito in Narni (TR), Strada di Fabbrica

**Spese ordinarie annue di gestione dell'immobile:** Nessuna

**Spese condominiali scadute ed insolute alla data della perizia:**

**Millesimi di proprietà:** Non specificato

**Accessibilità dell'immobile ai soggetti diversamente abili:** NO

**Particolari vincoli e/o dotazioni condominiali:** Non specificato

**Attestazione Prestazione Energetica:** Non presente

**Indice di prestazione energetica:** Non specificato

**Note Indice di prestazione energetica:** Non specificato

**Vincoli di prelazione dello Stato ex D.Lgs. 42/2004:** Non specificato

**Avvertenze ulteriori:** Non specificato

**Identificativo corpo: 15- terreno f. 196 p.Ila 27**

agricolo sito in Narni (TR), Strada di Fabbrica

**Spese ordinarie annue di gestione dell'immobile:** Nessuna  
**Spese condominiali scadute ed insolute alla data della perizia:**  
**Millesimi di proprietà:** Non specificato  
**Accessibilità dell'immobile ai soggetti diversamente abili:** NO  
**Particolari vincoli e/o dotazioni condominiali:** Non specificato  
**Attestazione Prestazione Energetica:** Non presente  
**Indice di prestazione energetica:** Non specificato  
**Note Indice di prestazione energetica:** Non specificato  
**Vincoli di prelazione dello Stato ex D.Lgs. 42/2004:** Non specificato  
**Avvertenze ulteriori:** Non specificato

**Identificativo corpo: 16- terreno f. 196 p.IIa 29**  
**agricolo sito in Narni (TR), Strada di Fabbrica**  
**Spese ordinarie annue di gestione dell'immobile:** Nessuna  
**Spese condominiali scadute ed insolute alla data della perizia:**  
**Millesimi di proprietà:** Non specificato  
**Accessibilità dell'immobile ai soggetti diversamente abili:** NO  
**Particolari vincoli e/o dotazioni condominiali:** Non specificato  
**Attestazione Prestazione Energetica:** Non presente  
**Indice di prestazione energetica:** Non specificato  
**Note Indice di prestazione energetica:** Non specificato  
**Vincoli di prelazione dello Stato ex D.Lgs. 42/2004:** Non specificato  
**Avvertenze ulteriori:** Non specificato

**Identificativo corpo: 17- terreno f. 196 p.IIa 30**  
**agricolo sito in Narni (TR), Strada di Fabbrica**  
**Spese ordinarie annue di gestione dell'immobile:** Nessuna  
**Spese condominiali scadute ed insolute alla data della perizia:**  
**Millesimi di proprietà:** Non specificato  
**Accessibilità dell'immobile ai soggetti diversamente abili:** NO  
**Particolari vincoli e/o dotazioni condominiali:** Non specificato  
**Attestazione Prestazione Energetica:** Non presente  
**Indice di prestazione energetica:** Non specificato  
**Note Indice di prestazione energetica:** Non specificato  
**Vincoli di prelazione dello Stato ex D.Lgs. 42/2004:** Non specificato  
**Avvertenze ulteriori:** Non specificato

**Identificativo corpo: 18- terreno f. 196 p.IIa 33**  
**sito in Narni (TR), Strada di Fabbrica**  
**Spese ordinarie annue di gestione dell'immobile:** Nessuna  
**Spese condominiali scadute ed insolute alla data della perizia:**  
**Millesimi di proprietà:** Non specificato  
**Accessibilità dell'immobile ai soggetti diversamente abili:** NO  
**Particolari vincoli e/o dotazioni condominiali:** Non specificato  
**Attestazione Prestazione Energetica:** Non presente  
**Indice di prestazione energetica:** Non specificato  
**Note Indice di prestazione energetica:** Non specificato  
**Vincoli di prelazione dello Stato ex D.Lgs. 42/2004:** Non specificato  
**Avvertenze ulteriori:** Non specificato

**Identificativo corpo: 19- terreno f. 196 p.IIa 34**  
**sito in Narni (TR), Strada di Fabbrica**  
**Spese ordinarie annue di gestione dell'immobile:** Nessuna  
**Spese condominiali scadute ed insolute alla data della perizia:**

**Millesimi di proprietà:** Non specificato  
**Accessibilità dell'immobile ai soggetti diversamente abili:** NO  
**Particolari vincoli e/o dotazioni condominiali:** Non specificato  
**Attestazione Prestazione Energetica:** Non presente  
**Indice di prestazione energetica:** Non specificato  
**Note Indice di prestazione energetica:** Non specificato  
**Vincoli di prelazione dello Stato ex D.Lgs. 42/2004:** Non specificato  
**Avvertenze ulteriori:** Non specificato

**Identificativo corpo: 20- terreno f. 196 p.lla 35**  
**agricolo sito in Narni (TR), Strada di Fabbrica**  
**Spese ordinarie annue di gestione dell'immobile:** Nessuna  
**Spese condominiali scadute ed insolute alla data della perizia:**  
**Millesimi di proprietà:** Non specificato  
**Accessibilità dell'immobile ai soggetti diversamente abili:** NO  
**Particolari vincoli e/o dotazioni condominiali:** Non specificato  
**Attestazione Prestazione Energetica:** Non presente  
**Indice di prestazione energetica:** Non specificato  
**Note Indice di prestazione energetica:** Non specificato  
**Vincoli di prelazione dello Stato ex D.Lgs. 42/2004:** Non specificato  
**Avvertenze ulteriori:** Non specificato

**Identificativo corpo: 21- terreno f. 196 p.lla 40**  
**sito in Narni (TR), Strada di Fabbrica**  
**Spese ordinarie annue di gestione dell'immobile:** Nessuna  
**Spese condominiali scadute ed insolute alla data della perizia:**  
**Millesimi di proprietà:** Non specificato  
**Accessibilità dell'immobile ai soggetti diversamente abili:** NO  
**Particolari vincoli e/o dotazioni condominiali:** Non specificato  
**Attestazione Prestazione Energetica:** Non presente  
**Indice di prestazione energetica:** Non specificato  
**Note Indice di prestazione energetica:** Non specificato  
**Vincoli di prelazione dello Stato ex D.Lgs. 42/2004:** Non specificato  
**Avvertenze ulteriori:** Non specificato

**Identificativo corpo: 22- terreno f. 196 p.lla 41**  
**sito in Narni (TR), Strada di Fabbrica**  
**Spese ordinarie annue di gestione dell'immobile:** Nessuna  
**Spese condominiali scadute ed insolute alla data della perizia:**  
**Millesimi di proprietà:** Non specificato  
**Accessibilità dell'immobile ai soggetti diversamente abili:** NO  
**Particolari vincoli e/o dotazioni condominiali:** Non specificato  
**Attestazione Prestazione Energetica:** Non presente  
**Indice di prestazione energetica:** Non specificato  
**Note Indice di prestazione energetica:** Non specificato  
**Vincoli di prelazione dello Stato ex D.Lgs. 42/2004:** Non specificato  
**Avvertenze ulteriori:** Non specificato

**Identificativo corpo: 23- terreno f. 196 p.lla 47**  
**agricolo sito in Narni (TR), Strada di Fabbrica**  
**Spese ordinarie annue di gestione dell'immobile:** Nessuna  
**Spese condominiali scadute ed insolute alla data della perizia:**  
**Millesimi di proprietà:** Non specificato  
**Accessibilità dell'immobile ai soggetti diversamente abili:** NO

**Particolari vincoli e/o dotazioni condominiali:** Non specificato  
**Attestazione Prestazione Energetica:** Non presente  
**Indice di prestazione energetica:** Non specificato  
**Note Indice di prestazione energetica:** Non specificato  
**Vincoli di prelazione dello Stato ex D.Lgs. 42/2004:** Non specificato  
**Avvertenze ulteriori:** Non specificato

**Identificativo corpo: 24- terreno f. 197 p.lla 39**  
**sito in Narni (TR), Strada di Fabbrica**  
**Spese ordinarie annue di gestione dell'immobile:** Nessuna  
**Spese condominiali scadute ed insolute alla data della perizia:**  
**Millesimi di proprietà:** Non specificato  
**Accessibilità dell'immobile ai soggetti diversamente abili:** NO  
**Particolari vincoli e/o dotazioni condominiali:** Non specificato  
**Attestazione Prestazione Energetica:** Non presente  
**Indice di prestazione energetica:** Non specificato  
**Note Indice di prestazione energetica:** Non specificato  
**Vincoli di prelazione dello Stato ex D.Lgs. 42/2004:** Non specificato  
**Avvertenze ulteriori:** Non specificato

**Identificativo corpo: 25- terreno f. 197 p.lla 41**  
**sito in Narni (TR), Strada di Fabbrica**  
**Spese ordinarie annue di gestione dell'immobile:** Nessuna  
**Spese condominiali scadute ed insolute alla data della perizia:**  
**Millesimi di proprietà:** Non specificato  
**Accessibilità dell'immobile ai soggetti diversamente abili:** NO  
**Particolari vincoli e/o dotazioni condominiali:** Non specificato  
**Attestazione Prestazione Energetica:** Non presente  
**Indice di prestazione energetica:** Non specificato  
**Note Indice di prestazione energetica:** Non specificato  
**Vincoli di prelazione dello Stato ex D.Lgs. 42/2004:** Non specificato  
**Avvertenze ulteriori:** Non specificato

**Identificativo corpo: 26- terreno f. 197 p.lla 43**  
**sito in Narni (TR), Strada di Fabbrica**  
**Spese ordinarie annue di gestione dell'immobile:** Nessuna  
**Spese condominiali scadute ed insolute alla data della perizia:**  
**Millesimi di proprietà:** Non specificato  
**Accessibilità dell'immobile ai soggetti diversamente abili:** NO  
**Particolari vincoli e/o dotazioni condominiali:** Non specificato  
**Attestazione Prestazione Energetica:** Non presente  
**Indice di prestazione energetica:** Non specificato  
**Note Indice di prestazione energetica:** Non specificato  
**Vincoli di prelazione dello Stato ex D.Lgs. 42/2004:** Non specificato  
**Avvertenze ulteriori:** Non specificato

**Identificativo corpo: 27- terreno f. 197 p.lla 44**  
**sito in Narni (TR), Strada di Fabbrica**  
**Spese ordinarie annue di gestione dell'immobile:** Nessuna  
**Spese condominiali scadute ed insolute alla data della perizia:**  
**Millesimi di proprietà:** Non specificato  
**Accessibilità dell'immobile ai soggetti diversamente abili:** NO  
**Particolari vincoli e/o dotazioni condominiali:** Non specificato  
**Attestazione Prestazione Energetica:** Non presente

**Indice di prestazione energetica:** Non specificato  
**Note Indice di prestazione energetica:** Non specificato  
**Vincoli di prelazione dello Stato ex D.Lgs. 42/2004:** Non specificato  
**Avvertenze ulteriori:** Non specificato

**Identificativo corpo: 28- terreno f. 197 p.IIa 45**  
**sito in Narni (TR), Strada di Fabbrica**

**Spese ordinarie annue di gestione dell'immobile:** Nessuna  
**Spese condominiali scadute ed insolute alla data della perizia:**  
**Millesimi di proprietà:** Non specificato  
**Accessibilità dell'immobile ai soggetti diversamente abili:** NO  
**Particolari vincoli e/o dotazioni condominiali:** Non specificato  
**Attestazione Prestazione Energetica:** Non presente  
**Indice di prestazione energetica:** Non specificato  
**Note Indice di prestazione energetica:** Non specificato  
**Vincoli di prelazione dello Stato ex D.Lgs. 42/2004:** Non specificato  
**Avvertenze ulteriori:** Non specificato

**Identificativo corpo: 29- terreno f. 197 p.IIa 46**  
**sito in Narni (TR), Strada di Fabbrica**

**Spese ordinarie annue di gestione dell'immobile:** Nessuna  
**Spese condominiali scadute ed insolute alla data della perizia:**  
**Millesimi di proprietà:** Non specificato  
**Accessibilità dell'immobile ai soggetti diversamente abili:** NO  
**Particolari vincoli e/o dotazioni condominiali:** Non specificato  
**Attestazione Prestazione Energetica:** Non presente  
**Indice di prestazione energetica:** Non specificato  
**Note Indice di prestazione energetica:** Non specificato  
**Vincoli di prelazione dello Stato ex D.Lgs. 42/2004:** Non specificato  
**Avvertenze ulteriori:** Non specificato

**Identificativo corpo: 30- terreno f. 197 p.IIa 47**  
**agricolo sito in Narni (TR), Strada di Fabbrica**

**Spese ordinarie annue di gestione dell'immobile:** Nessuna  
**Spese condominiali scadute ed insolute alla data della perizia:**  
**Millesimi di proprietà:** Non specificato  
**Accessibilità dell'immobile ai soggetti diversamente abili:** NO  
**Particolari vincoli e/o dotazioni condominiali:** Non specificato  
**Attestazione Prestazione Energetica:** Non presente  
**Indice di prestazione energetica:** Non specificato  
**Note Indice di prestazione energetica:** Non specificato  
**Vincoli di prelazione dello Stato ex D.Lgs. 42/2004:** Non specificato  
**Avvertenze ulteriori:** Non specificato

**Identificativo corpo: 31- terreno f. 197 p.IIa 50**  
**agricolo sito in Narni (TR), Strada di Fabbrica**

**Spese ordinarie annue di gestione dell'immobile:** Nessuna  
**Spese condominiali scadute ed insolute alla data della perizia:**  
**Millesimi di proprietà:** Non specificato  
**Accessibilità dell'immobile ai soggetti diversamente abili:** NO  
**Particolari vincoli e/o dotazioni condominiali:** Non specificato  
**Attestazione Prestazione Energetica:** Non presente  
**Indice di prestazione energetica:** Non specificato  
**Note Indice di prestazione energetica:** Non specificato

**Vincoli di prelazione dello Stato ex D.Lgs. 42/2004:** Non specificato

**Avvertenze ulteriori:** Non specificato

**Identificativo corpo: 32- terreno f. 197 p.IIIa 51**

**agricolo sito in Narni (TR), Strada di Fabbrica**

**Spese ordinarie annue di gestione dell'immobile:** Nessuna

**Spese condominiali scadute ed insolute alla data della perizia:**

**Millesimi di proprietà:** Non specificato

**Accessibilità dell'immobile ai soggetti diversamente abili:** NO

**Particolari vincoli e/o dotazioni condominiali:** Non specificato

**Attestazione Prestazione Energetica:** Non presente

**Indice di prestazione energetica:** Non specificato

**Note Indice di prestazione energetica:** Non specificato

**Vincoli di prelazione dello Stato ex D.Lgs. 42/2004:** Non specificato

**Avvertenze ulteriori:** Non specificato

**Identificativo corpo: 33- terreno f. 197 p.IIIa 52**

**agricolo sito in Narni (TR), Strada di Fabbrica**

**Spese ordinarie annue di gestione dell'immobile:** Nessuna

**Spese condominiali scadute ed insolute alla data della perizia:**

**Millesimi di proprietà:** Non specificato

**Accessibilità dell'immobile ai soggetti diversamente abili:** NO

**Particolari vincoli e/o dotazioni condominiali:** Non specificato

**Attestazione Prestazione Energetica:** Non presente

**Indice di prestazione energetica:** Non specificato

**Note Indice di prestazione energetica:** Non specificato

**Vincoli di prelazione dello Stato ex D.Lgs. 42/2004:** Non specificato

**Avvertenze ulteriori:** Non specificato

**Identificativo corpo: 34- terreno f. 197 p.IIIa 53**

**agricolo sito in Narni (TR), Strada di Fabbrica**

**Spese ordinarie annue di gestione dell'immobile:** Nessuna

**Spese condominiali scadute ed insolute alla data della perizia:**

**Millesimi di proprietà:** Non specificato

**Accessibilità dell'immobile ai soggetti diversamente abili:** NO

**Particolari vincoli e/o dotazioni condominiali:** Non specificato

**Attestazione Prestazione Energetica:** Non presente

**Indice di prestazione energetica:** Non specificato

**Note Indice di prestazione energetica:** Non specificato

**Vincoli di prelazione dello Stato ex D.Lgs. 42/2004:** Non specificato

**Avvertenze ulteriori:** Non specificato

**Identificativo corpo: 35- terreno f. 197 p.IIIa 54**

**agricolo sito in Narni (TR), Strada di Fabbrica**

**Spese ordinarie annue di gestione dell'immobile:** Nessuna

**Spese condominiali scadute ed insolute alla data della perizia:**

**Millesimi di proprietà:** Non specificato

**Accessibilità dell'immobile ai soggetti diversamente abili:** NO

**Particolari vincoli e/o dotazioni condominiali:** Non specificato

**Attestazione Prestazione Energetica:** Non presente

**Indice di prestazione energetica:** Non specificato

**Note Indice di prestazione energetica:** Non specificato

**Vincoli di prelazione dello Stato ex D.Lgs. 42/2004:** Non specificato

**Avvertenze ulteriori:** Non specificato

**Identificativo corpo: 36- terreno f. 197 p.IIa 55**

**agricolo sito in Narni (TR), Strada di Fabbrica**

**Spese ordinarie annue di gestione dell'immobile:** Nessuna

**Spese condominiali scadute ed insolute alla data della perizia:**

**Millesimi di proprietà:** Non specificato

**Accessibilità dell'immobile ai soggetti diversamente abili:** NO

**Particolari vincoli e/o dotazioni condominiali:** Non specificato

**Attestazione Prestazione Energetica:** Non presente

**Indice di prestazione energetica:** Non specificato

**Note Indice di prestazione energetica:** Non specificato

**Vincoli di prelazione dello Stato ex D.Lgs. 42/2004:** Non specificato

**Avvertenze ulteriori:** Non specificato

**Identificativo corpo: 37- terreno f. 197 p.IIa 63**

**sito in Narni (TR), Strada di Fabbrica**

**Spese ordinarie annue di gestione dell'immobile:** Nessuna

**Spese condominiali scadute ed insolute alla data della perizia:**

**Millesimi di proprietà:** Non specificato

**Accessibilità dell'immobile ai soggetti diversamente abili:** NO

**Particolari vincoli e/o dotazioni condominiali:** Non specificato

**Attestazione Prestazione Energetica:** Non presente

**Indice di prestazione energetica:** Non specificato

**Note Indice di prestazione energetica:** Non specificato

**Vincoli di prelazione dello Stato ex D.Lgs. 42/2004:** Non specificato

**Avvertenze ulteriori:** Non specificato

**Identificativo corpo: 38- terreno f. 197 p.IIa 66**

**agricolo sito in Narni (TR), Strada di Fabbrica**

**Spese ordinarie annue di gestione dell'immobile:** Nessuna

**Spese condominiali scadute ed insolute alla data della perizia:**

**Millesimi di proprietà:** Non specificato

**Accessibilità dell'immobile ai soggetti diversamente abili:** NO

**Particolari vincoli e/o dotazioni condominiali:** Non specificato

**Attestazione Prestazione Energetica:** Non presente

**Indice di prestazione energetica:** Non specificato

**Note Indice di prestazione energetica:** Non specificato

**Vincoli di prelazione dello Stato ex D.Lgs. 42/2004:** Non specificato

**Avvertenze ulteriori:** Non specificato

**Identificativo corpo: 39- terreno f. 197 p.IIa 68**

**agricolo sito in Narni (TR), Strada di Fabbrica**

**Spese ordinarie annue di gestione dell'immobile:** Nessuna

**Spese condominiali scadute ed insolute alla data della perizia:**

**Millesimi di proprietà:** Non specificato

**Accessibilità dell'immobile ai soggetti diversamente abili:** NO

**Particolari vincoli e/o dotazioni condominiali:** Non specificato

**Attestazione Prestazione Energetica:** Non presente

**Indice di prestazione energetica:** Non specificato

**Note Indice di prestazione energetica:** Non specificato

**Vincoli di prelazione dello Stato ex D.Lgs. 42/2004:** Non specificato

**Avvertenze ulteriori:** Non specificato

**Identificativo corpo: 40- terreno f. 197 p.IIa 77**

**agricolo sito in Narni (TR), Strada di Fabbrica**

**Spese ordinarie annue di gestione dell'immobile:** Nessuna

**Spese condominiali scadute ed insolute alla data della perizia:**

**Millesimi di proprietà:** Non specificato

**Accessibilità dell'immobile ai soggetti diversamente abili:** NO

**Particolari vincoli e/o dotazioni condominiali:** Non specificato

**Attestazione Prestazione Energetica:** Non presente

**Indice di prestazione energetica:** Non specificato

**Note Indice di prestazione energetica:** Non specificato

**Vincoli di prelazione dello Stato ex D.Lgs. 42/2004:** Non specificato

**Avvertenze ulteriori:** Non specificato

**Identificativo corpo: 41- terreno f. 197 p.IIa 78**

**agricolo sito in Narni (TR), Strada di Fabbrica**

**Spese ordinarie annue di gestione dell'immobile:** Nessuna

**Spese condominiali scadute ed insolute alla data della perizia:**

**Millesimi di proprietà:** Non specificato

**Accessibilità dell'immobile ai soggetti diversamente abili:** NO

**Particolari vincoli e/o dotazioni condominiali:** Non specificato

**Attestazione Prestazione Energetica:** Non presente

**Indice di prestazione energetica:** Non specificato

**Note Indice di prestazione energetica:** Non specificato

**Vincoli di prelazione dello Stato ex D.Lgs. 42/2004:** Non specificato

**Avvertenze ulteriori:** Non specificato

**Identificativo corpo: 42- terreno f. 197 p.IIa 79**

**sito in Narni (TR), Strada di Fabbrica**

**Spese ordinarie annue di gestione dell'immobile:** Nessuna

**Spese condominiali scadute ed insolute alla data della perizia:**

**Millesimi di proprietà:** Non specificato

**Accessibilità dell'immobile ai soggetti diversamente abili:** NO

**Particolari vincoli e/o dotazioni condominiali:** Non specificato

**Attestazione Prestazione Energetica:** Non presente

**Indice di prestazione energetica:** Non specificato

**Note Indice di prestazione energetica:** Non specificato

**Vincoli di prelazione dello Stato ex D.Lgs. 42/2004:** Non specificato

**Avvertenze ulteriori:** Non specificato

**Identificativo corpo: 43- terreno f. 197 p.IIa 82**

**agricolo sito in Narni (TR), Strada di Fabbrica**

**Spese ordinarie annue di gestione dell'immobile:** Nessuna

**Spese condominiali scadute ed insolute alla data della perizia:**

**Millesimi di proprietà:** Non specificato

**Accessibilità dell'immobile ai soggetti diversamente abili:** NO

**Particolari vincoli e/o dotazioni condominiali:** Non specificato

**Attestazione Prestazione Energetica:** Non presente

**Indice di prestazione energetica:** Non specificato

**Note Indice di prestazione energetica:** Non specificato

**Vincoli di prelazione dello Stato ex D.Lgs. 42/2004:** Non specificato

**Avvertenze ulteriori:** Non specificato

**Identificativo corpo: 44- terreno f. 197 p.IIa 95**

**agricolo sito in Narni (TR), Strada di Fabbrica**

**Spese ordinarie annue di gestione dell'immobile:** Nessuna



**Spese condominiali scadute ed insolute alla data della perizia:**

**Millesimi di proprietà:** Non specificato

**Accessibilità dell'immobile ai soggetti diversamente abili:** NO

**Particolari vincoli e/o dotazioni condominiali:** Non specificato

**Attestazione Prestazione Energetica:** Non presente

**Indice di prestazione energetica:** Non specificato

**Note Indice di prestazione energetica:** Non specificato

**Vincoli di prelazione dello Stato ex D.Lgs. 42/2004:** Non specificato

**Avvertenze ulteriori:** Non specificato

**Identificativo corpo: 45- terreno f. 197 p.lla 97**

**agricolo sito in Narni (TR), Strada di Fabbrica**

**Spese ordinarie annue di gestione dell'immobile:** Nessuna

**Spese condominiali scadute ed insolute alla data della perizia:**

**Millesimi di proprietà:** Non specificato

**Accessibilità dell'immobile ai soggetti diversamente abili:** NO

**Particolari vincoli e/o dotazioni condominiali:** Non specificato

**Attestazione Prestazione Energetica:** Non presente

**Indice di prestazione energetica:** Non specificato

**Note Indice di prestazione energetica:** Non specificato

**Vincoli di prelazione dello Stato ex D.Lgs. 42/2004:** Non specificato

**Avvertenze ulteriori:** Non specificato

**Identificativo corpo: 46- terreno f. 197 p.lla 99**

**agricolo sito in Narni (TR), Strada di Fabbrica**

**Spese ordinarie annue di gestione dell'immobile:** Nessuna

**Spese condominiali scadute ed insolute alla data della perizia:**

**Millesimi di proprietà:** Non specificato

**Accessibilità dell'immobile ai soggetti diversamente abili:** NO

**Particolari vincoli e/o dotazioni condominiali:** Non specificato

**Attestazione Prestazione Energetica:** Non presente

**Indice di prestazione energetica:** Non specificato

**Note Indice di prestazione energetica:** Non specificato

**Vincoli di prelazione dello Stato ex D.Lgs. 42/2004:** Non specificato

**Avvertenze ulteriori:** Non specificato

**Identificativo corpo: 47- terreno f. 197 p.lla 113**

**agricolo sito in Narni (TR), Strada di Fabbrica**

**Spese ordinarie annue di gestione dell'immobile:** Nessuna

**Spese condominiali scadute ed insolute alla data della perizia:**

**Millesimi di proprietà:** Non specificato

**Accessibilità dell'immobile ai soggetti diversamente abili:** NO

**Particolari vincoli e/o dotazioni condominiali:** Non specificato

**Attestazione Prestazione Energetica:** Non presente

**Indice di prestazione energetica:** Non specificato

**Note Indice di prestazione energetica:** Non specificato

**Vincoli di prelazione dello Stato ex D.Lgs. 42/2004:** Non specificato

**Avvertenze ulteriori:** Non specificato

**Identificativo corpo: 48- terreno f. 197 p.lla 114**

**sito in Narni (TR), Strada di Fabbrica**

**Spese ordinarie annue di gestione dell'immobile:** Nessuna

**Spese condominiali scadute ed insolute alla data della perizia:**

**Millesimi di proprietà:** Non specificato

**Accessibilità dell'immobile ai soggetti diversamente abili:** NO  
**Particolari vincoli e/o dotazioni condominiali:** Non specificato  
**Attestazione Prestazione Energetica:** Non presente  
**Indice di prestazione energetica:** Non specificato  
**Note Indice di prestazione energetica:** Non specificato  
**Vincoli di prelazione dello Stato ex D.Lgs. 42/2004:** Non specificato  
**Avvertenze ulteriori:** Non specificato

**Identificativo corpo: 49- terreno f. 197 p.IIa 136**  
**agricolo sito in Narni (TR), Strada di Fabbrica**  
**Spese ordinarie annue di gestione dell'immobile:** Nessuna  
**Spese condominiali scadute ed insolute alla data della perizia:**  
**Millesimi di proprietà:** Non specificato  
**Accessibilità dell'immobile ai soggetti diversamente abili:** NO  
**Particolari vincoli e/o dotazioni condominiali:** Non specificato  
**Attestazione Prestazione Energetica:** Non presente  
**Indice di prestazione energetica:** Non specificato  
**Note Indice di prestazione energetica:** Non specificato  
**Vincoli di prelazione dello Stato ex D.Lgs. 42/2004:** Non specificato  
**Avvertenze ulteriori:** Non specificato

**Identificativo corpo: 50- terreno f. 197 p.IIa 141**  
**agricolo sito in Narni (TR), Strada di Fabbrica**  
**Spese ordinarie annue di gestione dell'immobile:** Nessuna  
**Spese condominiali scadute ed insolute alla data della perizia:**  
**Millesimi di proprietà:** Non specificato  
**Accessibilità dell'immobile ai soggetti diversamente abili:** NO  
**Particolari vincoli e/o dotazioni condominiali:** Non specificato  
**Attestazione Prestazione Energetica:** Non presente  
**Indice di prestazione energetica:** Non specificato  
**Note Indice di prestazione energetica:** Non specificato  
**Vincoli di prelazione dello Stato ex D.Lgs. 42/2004:** Non specificato  
**Avvertenze ulteriori:** Non specificato

**Identificativo corpo: 51- terreno f. 197 p.IIa 143**  
**agricolo sito in Narni (TR), Strada di Fabbrica**  
**Spese ordinarie annue di gestione dell'immobile:** Nessuna  
**Spese condominiali scadute ed insolute alla data della perizia:**  
**Millesimi di proprietà:** Non specificato  
**Accessibilità dell'immobile ai soggetti diversamente abili:** NO  
**Particolari vincoli e/o dotazioni condominiali:** Non specificato  
**Attestazione Prestazione Energetica:** Non presente  
**Indice di prestazione energetica:** Non specificato  
**Note Indice di prestazione energetica:** Non specificato  
**Vincoli di prelazione dello Stato ex D.Lgs. 42/2004:** Non specificato  
**Avvertenze ulteriori:** Non specificato

**Identificativo corpo: 52- terreno f. 197 p.IIa 145**  
**agricolo sito in Narni (TR), Strada di Fabbrica**  
**Spese ordinarie annue di gestione dell'immobile:** Nessuna  
**Spese condominiali scadute ed insolute alla data della perizia:**  
**Millesimi di proprietà:** Non specificato  
**Accessibilità dell'immobile ai soggetti diversamente abili:** NO  
**Particolari vincoli e/o dotazioni condominiali:** Non specificato

**Attestazione Prestazione Energetica:** Non presente  
**Indice di prestazione energetica:** Non specificato  
**Note Indice di prestazione energetica:** Non specificato  
**Vincoli di prelazione dello Stato ex D.Lgs. 42/2004:** Non specificato  
**Avvertenze ulteriori:** Non specificato

**Identificativo corpo: 53- terreno f. 197 p.lla 146**  
**agricolo sito in Narni (TR), Strada di Fabbrica**  
**Spese ordinarie annue di gestione dell'immobile:** Nessuna  
**Spese condominiali scadute ed insolute alla data della perizia:**  
**Millesimi di proprietà:** Non specificato  
**Accessibilità dell'immobile ai soggetti diversamente abili:** NO  
**Particolari vincoli e/o dotazioni condominiali:** Non specificato  
**Attestazione Prestazione Energetica:** Non presente  
**Indice di prestazione energetica:** Non specificato  
**Note Indice di prestazione energetica:** Non specificato  
**Vincoli di prelazione dello Stato ex D.Lgs. 42/2004:** Non specificato  
**Avvertenze ulteriori:** Non specificato

**Identificativo corpo: 54- terreno f. 197 p.lla 135**  
**agricolo sito in Narni (TR), Strada di Fabbrica**  
**Spese ordinarie annue di gestione dell'immobile:** Nessuna  
**Spese condominiali scadute ed insolute alla data della perizia:**  
**Millesimi di proprietà:** Non specificato  
**Accessibilità dell'immobile ai soggetti diversamente abili:** NO  
**Particolari vincoli e/o dotazioni condominiali:** Non specificato  
**Attestazione Prestazione Energetica:** Non presente  
**Indice di prestazione energetica:** Non specificato  
**Note Indice di prestazione energetica:** Non specificato  
**Vincoli di prelazione dello Stato ex D.Lgs. 42/2004:** Non specificato  
**Avvertenze ulteriori:** Non specificato

**Identificativo corpo: 55- terreno f. 197 p.lla 167**  
**agricolo sito in Narni (TR), Strada di Fabbrica**  
**Spese ordinarie annue di gestione dell'immobile:** Nessuna  
**Spese condominiali scadute ed insolute alla data della perizia:**  
**Millesimi di proprietà:** Non specificato  
**Accessibilità dell'immobile ai soggetti diversamente abili:** NO  
**Particolari vincoli e/o dotazioni condominiali:** Non specificato  
**Attestazione Prestazione Energetica:** Non presente  
**Indice di prestazione energetica:** Non specificato  
**Note Indice di prestazione energetica:** Non specificato  
**Vincoli di prelazione dello Stato ex D.Lgs. 42/2004:** Non specificato  
**Avvertenze ulteriori:** Non specificato

**Identificativo corpo: 56- terreno f. 197 p.lla 168**  
**agricolo sito in Narni (TR), Strada di Fabbrica**  
**Spese ordinarie annue di gestione dell'immobile:** Nessuna  
**Spese condominiali scadute ed insolute alla data della perizia:**  
**Millesimi di proprietà:** Non specificato  
**Accessibilità dell'immobile ai soggetti diversamente abili:** NO  
**Particolari vincoli e/o dotazioni condominiali:** Non specificato  
**Attestazione Prestazione Energetica:** Non presente  
**Indice di prestazione energetica:** Non specificato

**Note Indice di prestazione energetica:** Non specificato  
**Vincoli di prelazione dello Stato ex D.Lgs. 42/2004:** Non specificato  
**Avvertenze ulteriori:** Non specificato

**Identificativo corpo: 56A- terreno f. 197 p.Ila 169**  
**agricolo sito in Narni (TR), Strada di Fabbrica**  
**Spese ordinarie annue di gestione dell'immobile:** Nessuna  
**Spese condominiali scadute ed insolute alla data della perizia:**  
**Millesimi di proprietà:** Non specificato  
**Accessibilità dell'immobile ai soggetti diversamente abili:** NO  
**Particolari vincoli e/o dotazioni condominiali:** Non specificato  
**Attestazione Prestazione Energetica:** Non presente  
**Indice di prestazione energetica:** Non specificato  
**Note Indice di prestazione energetica:** Non specificato  
**Vincoli di prelazione dello Stato ex D.Lgs. 42/2004:** Non specificato  
**Avvertenze ulteriori:** Non specificato

**Identificativo corpo: 57- terreno f. 197 p.Ila 170**  
**agricolo sito in Narni (TR), Strada di Fabbrica**  
**Spese ordinarie annue di gestione dell'immobile:** Nessuna  
**Spese condominiali scadute ed insolute alla data della perizia:**  
**Millesimi di proprietà:** Non specificato  
**Accessibilità dell'immobile ai soggetti diversamente abili:** NO  
**Particolari vincoli e/o dotazioni condominiali:** Non specificato  
**Attestazione Prestazione Energetica:** Non presente  
**Indice di prestazione energetica:** Non specificato  
**Note Indice di prestazione energetica:** Non specificato  
**Vincoli di prelazione dello Stato ex D.Lgs. 42/2004:** Non specificato  
**Avvertenze ulteriori:** Non specificato

**Identificativo corpo: 58- terreno f. 197 p.Ila 171**  
**agricolo sito in Narni (TR), Strada di Fabbrica**  
**Spese ordinarie annue di gestione dell'immobile:** Nessuna  
**Spese condominiali scadute ed insolute alla data della perizia:**  
**Millesimi di proprietà:** Non specificato  
**Accessibilità dell'immobile ai soggetti diversamente abili:** NO  
**Particolari vincoli e/o dotazioni condominiali:** Non specificato  
**Attestazione Prestazione Energetica:** Non presente  
**Indice di prestazione energetica:** Non specificato  
**Note Indice di prestazione energetica:** Non specificato  
**Vincoli di prelazione dello Stato ex D.Lgs. 42/2004:** Non specificato  
**Avvertenze ulteriori:** Non specificato

**Identificativo corpo: 59- terreno f. 197 p.Ila 172**  
**agricolo sito in Narni (TR), Strada di Fabbrica**  
**Spese ordinarie annue di gestione dell'immobile:** Nessuna  
**Spese condominiali scadute ed insolute alla data della perizia:**  
**Millesimi di proprietà:** Non specificato  
**Accessibilità dell'immobile ai soggetti diversamente abili:** NO  
**Particolari vincoli e/o dotazioni condominiali:** Non specificato  
**Attestazione Prestazione Energetica:** Non presente  
**Indice di prestazione energetica:** Non specificato  
**Note Indice di prestazione energetica:** Non specificato  
**Vincoli di prelazione dello Stato ex D.Lgs. 42/2004:** Non specificato

**Avvertenze ulteriori:** Non specificato

**Identificativo corpo:** 60- terreno f. 197 p.lla 182

agricolo sito in Narni (TR), Strada di Fabbrica

**Spese ordinarie annue di gestione dell'immobile:** Nessuna

**Spese condominiali scadute ed insolute alla data della perizia:**

**Millesimi di proprietà:** Non specificato

**Accessibilità dell'immobile ai soggetti diversamente abili:** NO

**Particolari vincoli e/o dotazioni condominiali:** Non specificato

**Attestazione Prestazione Energetica:** Non presente

**Indice di prestazione energetica:** Non specificato

**Note Indice di prestazione energetica:** Non specificato

**Vincoli di prelazione dello Stato ex D.Lgs. 42/2004:** Non specificato

**Avvertenze ulteriori:** Non specificato

**Identificativo corpo:** 61- terreno f. 197 p.lla 183

agricolo sito in Narni (TR), Strada di Fabbrica

**Spese ordinarie annue di gestione dell'immobile:** Nessuna

**Spese condominiali scadute ed insolute alla data della perizia:**

**Millesimi di proprietà:** Non specificato

**Accessibilità dell'immobile ai soggetti diversamente abili:** NO

**Particolari vincoli e/o dotazioni condominiali:** Non specificato

**Attestazione Prestazione Energetica:** Non presente

**Indice di prestazione energetica:** Non specificato

**Note Indice di prestazione energetica:** Non specificato

**Vincoli di prelazione dello Stato ex D.Lgs. 42/2004:** Non specificato

**Avvertenze ulteriori:** Non specificato

**Identificativo corpo:** 62- terreno f. 196 p.lla 180

agricolo sito in Narni (TR), Strada di Fabbrica

**Spese ordinarie annue di gestione dell'immobile:** Nessuna

**Spese condominiali scadute ed insolute alla data della perizia:**

**Millesimi di proprietà:** Non specificato

**Accessibilità dell'immobile ai soggetti diversamente abili:** NO

**Particolari vincoli e/o dotazioni condominiali:** Non specificato

**Attestazione Prestazione Energetica:** Non presente

**Indice di prestazione energetica:** Non specificato

**Note Indice di prestazione energetica:** Non specificato

**Vincoli di prelazione dello Stato ex D.Lgs. 42/2004:** Non specificato

**Avvertenze ulteriori:** Non specificato

**Identificativo corpo:** 63- terreno f. 196 p.lla 182

sito in Narni (TR), Strada di Fabbrica

**Spese ordinarie annue di gestione dell'immobile:** Nessuna

**Spese condominiali scadute ed insolute alla data della perizia:**

**Millesimi di proprietà:** Non specificato

**Accessibilità dell'immobile ai soggetti diversamente abili:** NO

**Particolari vincoli e/o dotazioni condominiali:** Non specificato

**Attestazione Prestazione Energetica:** Non presente

**Indice di prestazione energetica:** Non specificato

**Note Indice di prestazione energetica:** Non specificato

**Vincoli di prelazione dello Stato ex D.Lgs. 42/2004:** Non specificato

**Avvertenze ulteriori:** Non specificato

**Identificativo corpo: 64- terreno f. 197 p.IIa 195**  
**agricolo sito in Narni (TR), Strada di Fabbrica**  
**Spese ordinarie annue di gestione dell'immobile: Nessuna**  
**Spese condominiali scadute ed insolute alla data della perizia:**  
**Millesimi di proprietà: Non specificato**  
**Accessibilità dell'immobile ai soggetti diversamente abili: NO**  
**Particolari vincoli e/o dotazioni condominiali: Non specificato**  
**Attestazione Prestazione Energetica: Non presente**  
**Indice di prestazione energetica: Non specificato**  
**Note Indice di prestazione energetica: Non specificato**  
**Vincoli di prelazione dello Stato ex D.Lgs. 42/2004: Non specificato**  
**Avvertenze ulteriori: Non specificato**

**Identificativo corpo: 65- terreno f. 197 p.IIa 198**  
**agricolo sito in Narni (TR), Strada di Fabbrica**  
**Spese ordinarie annue di gestione dell'immobile: Nessuna**  
**Spese condominiali scadute ed insolute alla data della perizia:**  
**Millesimi di proprietà: Non specificato**  
**Accessibilità dell'immobile ai soggetti diversamente abili: NO**  
**Particolari vincoli e/o dotazioni condominiali: Non specificato**  
**Attestazione Prestazione Energetica: Non presente**  
**Indice di prestazione energetica: Non specificato**  
**Note Indice di prestazione energetica: Non specificato**  
**Vincoli di prelazione dello Stato ex D.Lgs. 42/2004: Non specificato**  
**Avvertenze ulteriori: Non specificato**

**Identificativo corpo: 66- terreno f. 197 p.IIa 200**  
**sito in Narni (TR), Strada di Fabbrica**  
**Spese ordinarie annue di gestione dell'immobile: Nessuna**  
**Spese condominiali scadute ed insolute alla data della perizia:**  
**Millesimi di proprietà: Non specificato**  
**Accessibilità dell'immobile ai soggetti diversamente abili: NO**  
**Particolari vincoli e/o dotazioni condominiali: Non specificato**  
**Attestazione Prestazione Energetica: Non presente**  
**Indice di prestazione energetica: Non specificato**  
**Note Indice di prestazione energetica: Non specificato**  
**Vincoli di prelazione dello Stato ex D.Lgs. 42/2004: Non specificato**  
**Avvertenze ulteriori: Non specificato**

**Identificativo corpo: 67- terreno f. 197 p.IIa 201**  
**agricolo sito in Narni (TR), Strada di Fabbrica**  
**Spese ordinarie annue di gestione dell'immobile: Nessuna**  
**Spese condominiali scadute ed insolute alla data della perizia:**  
**Millesimi di proprietà: Non specificato**  
**Accessibilità dell'immobile ai soggetti diversamente abili: NO**  
**Particolari vincoli e/o dotazioni condominiali: Non specificato**  
**Attestazione Prestazione Energetica: Non presente**  
**Indice di prestazione energetica: Non specificato**  
**Note Indice di prestazione energetica: Non specificato**  
**Vincoli di prelazione dello Stato ex D.Lgs. 42/2004: Non specificato**  
**Avvertenze ulteriori: Non specificato**

**Identificativo corpo: 68- terreno f. 197 p.IIa 202**  
**sito in Narni (TR), Strada di Fabbrica**

**Spese ordinarie annue di gestione dell'immobile:** Nessuna  
**Spese condominiali scadute ed insolute alla data della perizia:**  
**Millesimi di proprietà:** Non specificato  
**Accessibilità dell'immobile ai soggetti diversamente abili:** NO  
**Particolari vincoli e/o dotazioni condominiali:** Non specificato  
**Attestazione Prestazione Energetica:** Non presente  
**Indice di prestazione energetica:** Non specificato  
**Note Indice di prestazione energetica:** Non specificato  
**Vincoli di prelazione dello Stato ex D.Lgs. 42/2004:** Non specificato  
**Avvertenze ulteriori:** Non specificato

## 6. ATTUALI E PRECEDENTI PROPRIETARI:

**Titolare/Proprietario:** OMISSIS dal 24/03/1972 al 04/07/1997 . In forza di atto di compravendita - a rogito di NOTAIO TERZI MARCELLO, in data 24/03/1972, ai nn. 702; trascritto a TERNI, in data 14/04/1972, ai nn. 2853/2055.

Note: COMPRAVENDUTO IL BENE AL MAPPALE 52 DEL FOGLIO 197.

**Titolare/Proprietario:** OMISSIS dal 14/06/1972 al 04/07/1997 . In forza di atto di compravendita - a rogito di NOTAIO TERZI MARCELLO, in data 14/06/1972, ai nn. 902; trascritto a TERNI, in data 28/06/1972, ai nn. 4964/3629.

Note: COMPRAVENDUTI I BENI AI MAPPALI 47-49 E 51 DEL FOGLIO 197.

**Titolare/Proprietario:** OMISSIS dal 23/11/1972 al 04/07/1997 . In forza di atto di compravendita - a rogito di NOTAIO TERZI MARCELLO, in data 23/11/1972, ai nn. 1354; trascritto a TERNI, in data 09/12/1972, ai nn. 9654/7305.

Note: COMPRAVENDUTI I BENI AI MAPPALI 48 E 50 DEL FOGLIO 197.

**Titolare/Proprietario:** OMISSIS dal 11/01/1978 al 14/09/2000 . In forza di ASSOGGETTAMENTO AL REGIME DELLA COMUNIONE LEGALE - a rogito di NOTAIO IMBELLONE DIODATO, in data 11/01/1978, ai nn. 45078/3199; trascritto a Terni, in data 26/01/1978, ai nn. 598/499.

Note: BENI IN PROPRIETA' ESCLUSIVA DI BATTISTI CRUCIANO CHE VENGONO ASSOGGETTATI AL REGIME DELLA COMUNIONE LEGALE TRA CONIUGI: NARNI NCT FOGLIO 196 MAPPALE 47-26-27-28-29-30-32-33-34-35-40-41. FOGLIO 197 MAPPALE 13-94-24-95-41-46-96-61-62-63-64-65-66-67-68-69-82-37-38-39-40-79.

**Titolare/Proprietario:** OMISSIS dal 01/02/1978 al 14/09/2000 . In forza di atto di compravendita; trascritto a TERNI, in data 16/02/1978, ai nn. 1147/948.

Note: COMPRAVENDUTO IL BENE AL MAPPALE 55 DEL FOGLIO 197.

**Titolare/Proprietario:** OMISSIS dal 25/05/1978 al 14/09/2000 . In forza di atto di compravendita - a rogito di NOTAIO IMBELLONE DIODATO, in data 25/05/1978, ai nn. 45691/3395; trascritto a Terni, in data 02/06/1978, ai nn. 3453/2746.

Note: COMPRAVENDUTI I BENI AI MAPPALI 53 E 54 DEL FOGLIO 197.

**Titolare/Proprietario:** OMISSIS dal 14/07/1978 al 14/09/2000 . In forza di atto di compravendita - a rogito di NOTAIO IMBELLONE DIODATO, in data 14/07/1978, ai nn. 45911/3459; trascritto a

TERNI, in data 28/07/1978, ai nn. 4701/3729.

Note: COMPRAVENDUTO IL BENE AL MAPPALE 113 FOGLIO 197.

**Titolare/Proprietario:** OMISSIS dal 14/07/1978 al 16/06/2003 . In forza di PERMUTA - a rogito di NOTAIO IMBELLONE DIODATO, in data , ai nn. 45910/3458; trascritto a Terni, in data 28/07/1978, ai nn. 4700/3728.

Note: ACQUISTATO IN PERMUTA IL MAPPALE 114 DEL FOGLIO 197. SI PRECISA CHE NON VIENE INDICATO IL REGIME PATRIMONIALE DEL SIG. CORNICI LANNO.

**Titolare/Proprietario:** OMISSIS dal 01/12/1978 al 14/09/2000 . In forza di atto di compravendita - a rogito di NOTAIO IMBELLONE DIODATO, in data 01/12/1978, ai nn. 46469/3612; trascritto a TERNI, in data 15/12/1978, ai nn. 7551/5958.

Note: COMPRAVENDUTI I BENI AI MAPPALI 43-44-45 DEL FOGLIO 197.

**Titolare/Proprietario:** OMISSIS dal 04/07/1997 al 14/09/2000 . In forza di atto di compravendita - a rogito di NOTAIO IMBELLONE RUGGERO, in data 04/07/1997, ai nn. 30483; trascritto a TERNI, in data 16/07/1997, ai nn. 6415/4774.

Note: COMPRAVENDUTI I BENI AI MAPPALI 47-48-49-50-51-52 DEL FOGLIO 197.

**Titolare/Proprietario:** OMISSIS dal 14/09/2000 al 16/06/2003 . In forza di atto di compravendita - a rogito di NOTAIO FORTINI FABRIZIO, in data 14/09/2000, ai nn. 22528; trascritto a TERNI, in data 19/09/2000, ai nn. 9149/6128.

Note: COMPRAVENDUTI TUTTI I BENI IN OGGETTO AD ESCLUSIONE DEL MAPPALE 114 FOGLIO 197.

**Titolare/Proprietario:** OMISSIS dal 16/06/2003 al 30/12/2008 . In forza di PERMUTA - a rogito di NOTAIO PASQUALINI GIANLUCA, in data 16/06/2003, ai nn. 32521; trascritto a Terni, in data 09/07/2003, ai nn. 7377/5010.

Note: ACQUISTATO IN PERMUTA IL MAPPALE 114 DEL FOGLIO 197.

**Titolare/Proprietario:** OMISSIS dal 30/12/2008 ad oggi (attuale/i proprietario/i) . In forza di CONFERIMENTO IN SOCIETA' - a rogito di NOTAIO PASQUALINI GIANLUCA, in data 30/12/2008, ai nn. 55112/11348; trascritto a TERNI, in data 23/01/2009, ai nn. 876/661.

**Dati precedenti relativi ai corpi:** 1-A - Magazzini, ricovero animali, rimessa attrezzi, corte al piano terra e cantine al piano seminterrato

**Titolare/Proprietario:** OMISSIS dal 24/03/1972 al 04/07/1997 . In forza di atto di compravendita - a rogito di NOTAIO TERZI MARCELLO, in data 24/03/1972, ai nn. 702; trascritto a TERNI, in data 14/04/1972, ai nn. 2853/2055.

Note: COMPRAVENDUTO IL BENE AL MAPPALE 52 DEL FOGLIO 197.

**Titolare/Proprietario:** OMISSIS dal 14/06/1972 al 04/07/1997 . In forza di atto di compravendita - a rogito di NOTAIO TERZI MARCELLO, in data 14/06/1972, ai nn. 902; trascritto a TERNI, in data 28/06/1972, ai nn. 4964/3629.

Note: COMPRAVENDUTI I BENI AI MAPPALI 47-49 E 51 DEL FOGLIO 197.



**Titolare/Proprietario:** OMISSIS dal 23/11/1972 al 04/07/1997 . In forza di atto di compravendita - a rogito di NOTAIO TERZI MARCELLO, in data 23/11/1972, ai nn. 1354; trascritto a TERNI, in data 09/12/1972, ai nn. 9654/7305.

Note: COMPRAVENDUTI I BENI AI MAPPALI 48 E 50 DEL FOGLIO 197.

**Titolare/Proprietario:** OMISSIS dal 11/01/1978 al 14/09/2000 . In forza di ASSOGGETTAMENTO AL REGIME DELLA COMUNIONE LEGALE - a rogito di NOTAIO IMBELLONE DIODATO, in data 11/01/1978, ai nn. 45078/3199; trascritto a Terni, in data 26/01/1978, ai nn. 598/499.

Note: BENI IN PROPRIETA' ESCLUSIVA DI BATTISTI CRUCIANO CHE VENGONO ASSOGGETTATI AL REGIME DELLA COMUNIONE LEGALE TRA CONIUGI: NARNI NCT FOGLIO 196 MAPPALE 47-26-27-28-29-30-32-33-34-35-40-41. FOGLIO 197 MAPPALE 13-94-24-95-41-46-96-61-62-63-64-65-66-67-68-69-82-37-38-39-40-79.

**Titolare/Proprietario:** OMISSIS dal 01/02/1978 al 14/09/2000 . In forza di atto di compravendita; trascritto a TERNI, in data 16/02/1978, ai nn. 1147/948.

Note: COMPRAVENDUTO IL BENE AL MAPPALE 55 DEL FOGLIO 197.

**Titolare/Proprietario:** OMISSIS dal 25/05/1978 al 14/09/2000 . In forza di atto di compravendita - a rogito di NOTAIO IMBELLONE DIODATO, in data 25/05/1978, ai nn. 45691/3395; trascritto a Terni, in data 02/06/1978, ai nn. 3453/2746.

Note: COMPRAVENDUTI I BENI AI MAPPALI 53 E 54 DEL FOGLIO 197.

**Titolare/Proprietario:** OMISSIS dal 14/07/1978 al 14/09/2000 . In forza di atto di compravendita - a rogito di NOTAIO IMBELLONE DIODATO, in data 14/07/1978, ai nn. 45911/3459; trascritto a TERNI, in data 28/07/1978, ai nn. 4701/3729.

Note: COMPRAVENDUTO IL BENE AL MAPPALE 113 FOGLIO 197.

**Titolare/Proprietario:** OMISSIS dal 14/07/1978 al 16/06/2003 . In forza di PERMUTA - a rogito di NOTAIO IMBELLONE DIODATO, in data , ai nn. 45910/3458; trascritto a Terni, in data 28/07/1978, ai nn. 4700/3728.

Note: ACQUISTATO IN PERMUTA IL MAPPALE 114 DEL FOGLIO 197. SI PRECISA CHE NON VIENE INDICATO IL REGIME PATRIMONIALE DEL SIG. CORNICI LANNO.

**Titolare/Proprietario:** OMISSIS dal 01/12/1978 al 14/09/2000 . In forza di atto di compravendita - a rogito di NOTAIO IMBELLONE DIODATO, in data 01/12/1978, ai nn. 46469/3612; trascritto a TERNI, in data 15/12/1978, ai nn. 7551/5958.

Note: COMPRAVENDUTI I BENI AI MAPPALI 43-44-45 DEL FOGLIO 197.

**Titolare/Proprietario:** OMISSIS dal 04/07/1997 al 14/09/2000 . In forza di atto di compravendita - a rogito di NOTAIO IMBELLONE RUGGERO, in data 04/07/1997, ai nn. 30483; trascritto a TERNI, in data 16/07/1997, ai nn. 6415/4774.

Note: COMPRAVENDUTI I BENI AI MAPPALI 47-48-49-50-51-52 DEL FOGLIO 197.

**Titolare/Proprietario:** OMISSIS dal 14/09/2000 al 16/06/2003 . In forza di atto di compravendita -

a rogito di NOTAIO FORTINI FABRIZIO, in data 14/09/2000, ai nn. 22528; trascritto a TERNI, in data 19/09/2000, ai nn. 9149/6128.

Note: COMPRAVENDUTI TUTTI I BENI IN OGGETTO AD ESCLUSIONE DEL MAPPALE 114 FOGLIO 197.

**Titolare/Proprietario:** OMISSIS dal 16/06/2003 al 30/12/2008 . In forza di PERMUTA - a rogito di NOTAIO PASQUALINI GIANLUCA, in data 16/06/2003, ai nn. 32521; trascritto a Terni, in data 09/07/2003, ai nn. 7377/5010.

Note: ACQUISTATO IN PERMUTA IL MAPPALE 114 DEL FOGLIO 197.

**Titolare/Proprietario:** OMISSIS dal 30/12/2008 ad oggi (attuale/i proprietario/i) . In forza di CONFERIMENTO IN SOCIETA' - a rogito di NOTAIO PASQUALINI GIANLUCA, in data 30/12/2008, ai nn. 55112/11348; trascritto a TERNI, in data 23/01/2009, ai nn. 876/661.

**Dati precedenti relativi ai corpi:** 1-B - Abitazione piano primo

**Titolare/Proprietario:** OMISSIS dal 24/03/1972 al 04/07/1997 . In forza di atto di compravendita - a rogito di NOTAIO TERZI MARCELLO, in data 24/03/1972, ai nn. 702; trascritto a TERNI, in data 14/04/1972, ai nn. 2853/2055.

Note: COMPRAVENDUTO IL BENE AL MAPPALE 52 DEL FOGLIO 197.

**Titolare/Proprietario:** OMISSIS dal 14/06/1972 al 04/07/1997 . In forza di atto di compravendita - a rogito di NOTAIO TERZI MARCELLO, in data 14/06/1972, ai nn. 902; trascritto a TERNI, in data 28/06/1972, ai nn. 4964/3629.

Note: COMPRAVENDUTI I BENI AI MAPPALI 47-49 E 51 DEL FOGLIO 197.

**Titolare/Proprietario:** OMISSIS dal 23/11/1972 al 04/07/1997 . In forza di atto di compravendita - a rogito di NOTAIO TERZI MARCELLO, in data 23/11/1972, ai nn. 1354; trascritto a TERNI, in data 09/12/1972, ai nn. 9654/7305.

Note: COMPRAVENDUTI I BENI AI MAPPALI 48 E 50 DEL FOGLIO 197.

**Titolare/Proprietario:** OMISSIS dal 11/01/1978 al 14/09/2000 . In forza di ASSOGGETTAMENTO AL REGIME DELLA COMUNIONE LEGALE - a rogito di NOTAIO IMBELLONE DIODATO, in data 11/01/1978, ai nn. 45078/3199; trascritto a Terni, in data 26/01/1978, ai nn. 598/499.

Note: BENI IN PROPRIETA' ESCLUSIVA DI BATTISTI CRUCIANO CHE VENGONO ASSOGGETTATI AL REGIME DELLA COMUNIONE LEGALE TRA CONIUGI: NARNI NCT FOGLIO 196 MAPPALE 47-26-27-28-29-30-32-33-34-35-40-41. FOGLIO 197 MAPPALE 13-94-24-95-41-46-96-61-62-63-64-65-66-67-68-69-82-37-38-39-40-79.

**Titolare/Proprietario:** OMISSIS dal 01/02/1978 al 14/09/2000 . In forza di atto di compravendita; trascritto a TERNI, in data 16/02/1978, ai nn. 1147/948.

Note: COMPRAVENDUTO IL BENE AL MAPPALE 55 DEL FOGLIO 197.

**Titolare/Proprietario:** OMISSIS dal 25/05/1978 al 14/09/2000 . In forza di atto di compravendita - a rogito di NOTAIO IMBELLONE DIODATO, in data 25/05/1978, ai nn. 45691/3395; trascritto a Terni, in data 02/06/1978, ai nn. 3453/2746.

Note: COMPRAVENDUTI I BENI AI MAPPALI 53 E 54 DEL FOGLIO 197.

**Titolare/Proprietario:** OMISSIS dal 14/07/1978 al 14/09/2000 . In forza di atto di compravendita - a rogito di NOTAIO IMBELLONE DIODATO, in data 14/07/1978, ai nn. 45911/3459; trascritto a TERNI, in data 28/07/1978, ai nn. 4701/3729.

Note: COMPRAVENDUTO IL BENE AL MAPPALE 113 FOGLIO 197.

**Titolare/Proprietario:** OMISSIS dal 14/07/1978 al 16/06/2003 . In forza di PERMUTA - a rogito di NOTAIO IMBELLONE DIODATO, in data , ai nn. 45910/3458; trascritto a Terni, in data 28/07/1978, ai nn. 4700/3728.

Note: ACQUISTATO IN PERMUTA IL MAPPALE 114 DEL FOGLIO 197. SI PRECISA CHE NON VIENE INDICATO IL REGIME PATRIMONIALE DEL SIG. CORNICI LANNO.

**Titolare/Proprietario:** OMISSIS dal 01/12/1978 al 14/09/2000 . In forza di atto di compravendita - a rogito di NOTAIO IMBELLONE DIODATO, in data 01/12/1978, ai nn. 46469/3612; trascritto a TERNI, in data 15/12/1978, ai nn. 7551/5958.

Note: COMPRAVENDUTI I BENI AI MAPPALI 43-44-45 DEL FOGLIO 197.

**Titolare/Proprietario:** OMISSIS dal 04/07/1997 al 14/09/2000 . In forza di atto di compravendita - a rogito di NOTAIO IMBELLONE RUGGERO, in data 04/07/1997, ai nn. 30483; trascritto a TERNI, in data 16/07/1997, ai nn. 6415/4774.

Note: COMPRAVENDUTI I BENI AI MAPPALI 47-48-49-50-51-52 DEL FOGLIO 197.

**Titolare/Proprietario:** OMISSIS dal 14/09/2000 al 16/06/2003 . In forza di atto di compravendita - a rogito di NOTAIO FORTINI FABRIZIO, in data 14/09/2000, ai nn. 22528; trascritto a TERNI, in data 19/09/2000, ai nn. 9149/6128.

Note: COMPRAVENDUTI TUTTI I BENI IN OGGETTO AD ESCLUSIONE DEL MAPPALE 114 FOGLIO 197.

**Titolare/Proprietario:** OMISSIS dal 16/06/2003 al 30/12/2008 . In forza di PERMUTA - a rogito di NOTAIO PASQUALINI GIANLUCA, in data 16/06/2003, ai nn. 32521; trascritto a Terni, in data 09/07/2003, ai nn. 7377/5010.

Note: ACQUISTATO IN PERMUTA IL MAPPALE 114 DEL FOGLIO 197.

**Titolare/Proprietario:** OMISSIS dal 30/12/2008 ad oggi (attuale/i proprietario/i) . In forza di CONFERIMENTO IN SOCIETA' - a rogito di NOTAIO PASQUALINI GIANLUCA, in data 30/12/2008, ai nn. 55112/11348; trascritto a TERNI, in data 23/01/2009, ai nn. 876/661.

**Dati precedenti relativi ai corpi:** 2-A - Abitazione piano terra e primo

**Titolare/Proprietario:** OMISSIS dal 24/03/1972 al 04/07/1997 . In forza di atto di compravendita - a rogito di NOTAIO TERZI MARCELLO, in data 24/03/1972, ai nn. 702; trascritto a TERNI, in data 14/04/1972, ai nn. 2853/2055.

Note: COMPRAVENDUTO IL BENE AL MAPPALE 52 DEL FOGLIO 197.

**Titolare/Proprietario:** OMISSIS dal 14/06/1972 al 04/07/1997 . In forza di atto di compravendita - a rogito di NOTAIO TERZI MARCELLO, in data 14/06/1972, ai nn. 902; trascritto a TERNI, in data 28/06/1972, ai nn. 4964/3629.

Note: COMPRAVENDUTI I BENI AI MAPPALI 47-49 E 51 DEL FOGLIO 197.

**Titolare/Proprietario:** OMISSIS dal 23/11/1972 al 04/07/1997 . In forza di atto di compravendita - a rogito di NOTAIO TERZI MARCELLO, in data 23/11/1972, ai nn. 1354; trascritto a TERNI, in data 09/12/1972, ai nn. 9654/7305.

Note: COMPRAVENDUTI I BENI AI MAPPALI 48 E 50 DEL FOGLIO 197.

**Titolare/Proprietario:** OMISSIS dal 11/01/1978 al 14/09/2000 . In forza di ASSOGGETTAMENTO AL REGIME DELLA COMUNIONE LEGALE - a rogito di NOTAIO IMBELLONE DIODATO, in data 11/01/1978, ai nn. 45078/3199; trascritto a Terni, in data 26/01/1978, ai nn. 598/499.

Note: BENI IN PROPRIETA' ESCLUSIVA DI BATTISTI CRUCIANO CHE VENGONO ASSOGGETTATI AL REGIME DELLA COMUNIONE LEGALE TRA CONIUGI: NARNI NCT FOGLIO 196 MAPPALE 47-26-27-28-29-30-32-33-34-35-40-41. FOGLIO 197 MAPPALE 13-94-24-95-41-46-96-61-62-63-64-65-66-67-68-69-82-37-38-39-40-79.

**Titolare/Proprietario:** OMISSIS dal 01/02/1978 al 14/09/2000 . In forza di atto di compravendita; trascritto a TERNI, in data 16/02/1978, ai nn. 1147/948.

Note: COMPRAVENDUTO IL BENE AL MAPPALE 55 DEL FOGLIO 197.

**Titolare/Proprietario:** OMISSIS dal 25/05/1978 al 14/09/2000 . In forza di atto di compravendita - a rogito di NOTAIO IMBELLONE DIODATO, in data 25/05/1978, ai nn. 45691/3395; trascritto a Terni, in data 02/06/1978, ai nn. 3453/2746.

Note: COMPRAVENDUTI I BENI AI MAPPALI 53 E 54 DEL FOGLIO 197.

**Titolare/Proprietario:** OMISSIS dal 14/07/1978 al 14/09/2000 . In forza di atto di compravendita - a rogito di NOTAIO IMBELLONE DIODATO, in data 14/07/1978, ai nn. 45911/3459; trascritto a TERNI, in data 28/07/1978, ai nn. 4701/3729.

Note: COMPRAVENDUTO IL BENE AL MAPPALE 113 FOGLIO 197.

**Titolare/Proprietario:** OMISSIS dal 14/07/1978 al 16/06/2003 . In forza di PERMUTA - a rogito di NOTAIO IMBELLONE DIODATO, in data , ai nn. 45910/3458; trascritto a Terni, in data 28/07/1978, ai nn. 4700/3728.

Note: ACQUISTATO IN PERMUTA IL MAPPALE 114 DEL FOGLIO 197. SI PRECISA CHE NON VIENE INDICATO IL REGIME PATRIMONIALE DEL SIG. CORNICI LANNO.

**Titolare/Proprietario:** OMISSIS dal 01/12/1978 al 14/09/2000 . In forza di atto di compravendita - a rogito di NOTAIO IMBELLONE DIODATO, in data 01/12/1978, ai nn. 46469/3612; trascritto a TERNI, in data 15/12/1978, ai nn. 7551/5958.

Note: COMPRAVENDUTI I BENI AI MAPPALI 43-44-45 DEL FOGLIO 197.

**Titolare/Proprietario:** OMISSIS dal 04/07/1997 al 14/09/2000 . In forza di atto di compravendita - a rogito di NOTAIO IMBELLONE RUGGERO, in data 04/07/1997, ai nn. 30483; trascritto a TERNI, in data 16/07/1997, ai nn. 6415/4774.

Note: COMPRAVENDUTI I BENI AI MAPPALI 47-48-49-50-51-52 DEL FOGLIO 197.

**Titolare/Proprietario:** OMISSIS dal 14/09/2000 al 16/06/2003 . In forza di atto di compravendita - a rogito di NOTAIO FORTINI FABRIZIO, in data 14/09/2000, ai nn. 22528; trascritto a TERNI, in data 19/09/2000, ai nn. 9149/6128.

Note: COMPRAVENDUTI TUTTI I BENI IN OGGETTO AD ESCLUSIONE DEL MAPPALE 114 FOGLIO 197.

**Titolare/Proprietario:** OMISSIS dal 16/06/2003 al 30/12/2008 . In forza di PERMUTA - a rogito di NOTAIO PASQUALINI GIANLUCA, in data 16/06/2003, ai nn. 32521; trascritto a Terni, in data 09/07/2003, ai nn. 7377/5010.

Note: ACQUISTATO IN PERMUTA IL MAPPALE 114 DEL FOGLIO 197.

**Titolare/Proprietario:** OMISSIS dal 30/12/2008 ad oggi (attuale/i proprietario/i) . In forza di CONFERIMENTO IN SOCIETA' - a rogito di NOTAIO PASQUALINI GIANLUCA, in data 30/12/2008, ai nn. 55112/11348; trascritto a TERNI, in data 23/01/2009, ai nn. 876/661.

**Dati precedenti relativi ai corpi:** 2-B - Abitazione in corso di costruzione piano terra e primo

**Titolare/Proprietario:** OMISSIS dal 24/03/1972 al 04/07/1997 . In forza di atto di compravendita - a rogito di NOTAIO TERZI MARCELLO, in data 24/03/1972, ai nn. 702; trascritto a TERNI, in data 14/04/1972, ai nn. 2853/2055.

Note: COMPRAVENDUTO IL BENE AL MAPPALE 52 DEL FOGLIO 197.

**Titolare/Proprietario:** OMISSIS dal 14/06/1972 al 04/07/1997 . In forza di atto di compravendita - a rogito di NOTAIO TERZI MARCELLO, in data 14/06/1972, ai nn. 902; trascritto a TERNI, in data 28/06/1972, ai nn. 4964/3629.

Note: COMPRAVENDUTI I BENI AI MAPPALI 47-49 E 51 DEL FOGLIO 197.

**Titolare/Proprietario:** OMISSIS dal 23/11/1972 al 04/07/1997 . In forza di atto di compravendita - a rogito di NOTAIO TERZI MARCELLO, in data 23/11/1972, ai nn. 1354; trascritto a TERNI, in data 09/12/1972, ai nn. 9654/7305.

Note: COMPRAVENDUTI I BENI AI MAPPALI 48 E 50 DEL FOGLIO 197.

**Titolare/Proprietario:** OMISSIS dal 11/01/1978 al 14/09/2000 . In forza di ASSOGGETTAMENTO AL REGIME DELLA COMUNIONE LEGALE - a rogito di NOTAIO IMBELLONE DIODATO, in data 11/01/1978, ai nn. 45078/3199; trascritto a Terni, in data 26/01/1978, ai nn. 598/499.

Note: BENI IN PROPRIETA' ESCLUSIVA DI BATTISTI CRUCIANO CHE VENGONO ASSOGGETTATI AL REGIME DELLA COMUNIONE LEGALE TRA CONIUGI: NARNI NCT FOGLIO 196 MAPPALE 47-26-27-28-29-30-32-33-34-35-40-41. FOGLIO 197 MAPPALE 13-94-24-95-41-46-96-61-62-63-64-65-66-67-68-69-82-37-38-39-40-79.

**Titolare/Proprietario:** OMISSIS dal 01/02/1978 al 14/09/2000 . In forza di atto di compravendita; trascritto a TERNI, in data 16/02/1978, ai nn. 1147/948.

Note: COMPRAVENDUTO IL BENE AL MAPPALE 55 DEL FOGLIO 197.

**Titolare/Proprietario:** OMISSIS dal 25/05/1978 al 14/09/2000 . In forza di atto di compravendita - a rogito di NOTAIO IMBELLONE DIODATO, in data 25/05/1978, ai nn. 45691/3395; trascritto a Terni, in data 02/06/1978, ai nn. 3453/2746.

Note: COMPRAVENDUTI I BENI AI MAPPALI 53 E 54 DEL FOGLIO 197.

**Titolare/Proprietario:** OMISSIS dal 14/07/1978 al 14/09/2000 . In forza di atto di compravendita - a rogito di NOTAIO IMBELLONE DIODATO, in data 14/07/1978, ai nn. 45911/3459; trascritto a TERNI, in data 28/07/1978, ai nn. 4701/3729.

Note: COMPRAVENDUTO IL BENE AL MAPPALE 113 FOGLIO 197.

**Titolare/Proprietario:** OMISSIS dal 14/07/1978 al 16/06/2003 . In forza di PERMUTA - a rogito di NOTAIO IMBELLONE DIODATO, in data , ai nn. 45910/3458; trascritto a Terni, in data 28/07/1978, ai nn. 4700/3728.

Note: ACQUISTATO IN PERMUTA IL MAPPALE 114 DEL FOGLIO 197. SI PRECISA CHE NON VIENE INDICATO IL REGIME PATRIMONIALE DEL SIG. CORNICI LANNO.

**Titolare/Proprietario:** OMISSIS dal 01/12/1978 al 14/09/2000 . In forza di atto di compravendita - a rogito di NOTAIO IMBELLONE DIODATO, in data 01/12/1978, ai nn. 46469/3612; trascritto a TERNI, in data 15/12/1978, ai nn. 7551/5958.

Note: COMPRAVENDUTI I BENI AI MAPPALI 43-44-45 DEL FOGLIO 197.

**Titolare/Proprietario:** OMISSIS dal 04/07/1997 al 14/09/2000 . In forza di atto di compravendita - a rogito di NOTAIO IMBELLONE RUGGERO, in data 04/07/1997, ai nn. 30483; trascritto a TERNI, in data 16/07/1997, ai nn. 6415/4774.

Note: COMPRAVENDUTI I BENI AI MAPPALI 47-48-49-50-51-52 DEL FOGLIO 197.

**Titolare/Proprietario:** OMISSIS dal 14/09/2000 al 16/06/2003 . In forza di atto di compravendita - a rogito di NOTAIO FORTINI FABRIZIO, in data 14/09/2000, ai nn. 22528; trascritto a TERNI, in data 19/09/2000, ai nn. 9149/6128.

Note: COMPRAVENDUTI TUTTI I BENI IN OGGETTO AD ESCLUSIONE DEL MAPPALE 114 FOGLIO 197.

**Titolare/Proprietario:** OMISSIS dal 16/06/2003 al 30/12/2008 . In forza di PERMUTA - a rogito di NOTAIO PASQUALINI GIANLUCA, in data 16/06/2003, ai nn. 32521; trascritto a Terni, in data 09/07/2003, ai nn. 7377/5010.

Note: ACQUISTATO IN PERMUTA IL MAPPALE 114 DEL FOGLIO 197.

**Titolare/Proprietario:** OMISSIS dal 30/12/2008 ad oggi (attuale/i proprietario/i) . In forza di CONFERIMENTO IN SOCIETA' - a rogito di NOTAIO PASQUALINI GIANLUCA, in data 30/12/2008, ai nn. 55112/11348; trascritto a TERNI, in data 23/01/2009, ai nn. 876/661.

**Dati precedenti relativi ai corpi:** 2-C - Laboratorio al piano seminterrato

**Titolare/Proprietario:** OMISSIS dal 24/03/1972 al 04/07/1997 . In forza di atto di compravendita - a rogito di NOTAIO TERZI MARCELLO, in data 24/03/1972, ai nn. 702; trascritto a TERNI, in data

14/04/1972, ai nn. 2853/2055.

Note: COMPRAVENDUTO IL BENE AL MAPPALE 52 DEL FOGLIO 197.

**Titolare/Proprietario:** OMISSIS dal 14/06/1972 al 04/07/1997 . In forza di atto di compravendita - a rogito di NOTAIO TERZI MARCELLO, in data 14/06/1972, ai nn. 902; trascritto a TERNI, in data 28/06/1972, ai nn. 4964/3629.

Note: COMPRAVENDUTI I BENI AI MAPPALI 47-49 E 51 DEL FOGLIO 197.

**Titolare/Proprietario:** OMISSIS dal 23/11/1972 al 04/07/1997 . In forza di atto di compravendita - a rogito di NOTAIO TERZI MARCELLO, in data 23/11/1972, ai nn. 1354; trascritto a TERNI, in data 09/12/1972, ai nn. 9654/7305.

Note: COMPRAVENDUTI I BENI AI MAPPALI 48 E 50 DEL FOGLIO 197.

**Titolare/Proprietario:** OMISSIS dal 11/01/1978 al 14/09/2000 . In forza di ASSOGGETTAMENTO AL REGIME DELLA COMUNIONE LEGALE - a rogito di NOTAIO IMBELLONE DIODATO, in data 11/01/1978, ai nn. 45078/3199; trascritto a Terni, in data 26/01/1978, ai nn. 598/499.

Note: BENI IN PROPRIETA' ESCLUSIVA DI BATTISTI CRUCIANO CHE VENGONO ASSOGGETTATI AL REGIME DELLA COMUNIONE LEGALE TRA CONIUGI: NARNI NCT FOGLIO 196 MAPPALE 47-26-27-28-29-30-32-33-34-35-40-41. FOGLIO 197 MAPPALE 13-94-24-95-41-46-96-61-62-63-64-65-66-67-68-69-82-37-38-39-40-79.

**Titolare/Proprietario:** OMISSIS dal 01/02/1978 al 14/09/2000 . In forza di atto di compravendita; trascritto a TERNI, in data 16/02/1978, ai nn. 1147/948.

Note: COMPRAVENDUTO IL BENE AL MAPPALE 55 DEL FOGLIO 197.

**Titolare/Proprietario:** OMISSIS dal 25/05/1978 al 14/09/2000 . In forza di atto di compravendita - a rogito di NOTAIO IMBELLONE DIODATO, in data 25/05/1978, ai nn. 45691/3395; trascritto a Terni, in data 02/06/1978, ai nn. 3453/2746.

Note: COMPRAVENDUTI I BENI AI MAPPALI 53 E 54 DEL FOGLIO 197.

**Titolare/Proprietario:** OMISSIS dal 14/07/1978 al 14/09/2000 . In forza di atto di compravendita - a rogito di NOTAIO IMBELLONE DIODATO, in data 14/07/1978, ai nn. 45911/3459; trascritto a TERNI, in data 28/07/1978, ai nn. 4701/3729.

Note: COMPRAVENDUTO IL BENE AL MAPPALE 113 FOGLIO 197.

**Titolare/Proprietario:** OMISSIS dal 14/07/1978 al 16/06/2003 . In forza di PERMUTA - a rogito di NOTAIO IMBELLONE DIODATO, in data , ai nn. 45910/3458; trascritto a Terni, in data 28/07/1978, ai nn. 4700/3728.

Note: ACQUISTATO IN PERMUTA IL MAPPALE 114 DEL FOGLIO 197. SI PRECISA CHE NON VIENE INDICATO IL REGIME PATRIMONIALE DEL SIG. CORNICI LANNO.

**Titolare/Proprietario:** OMISSIS dal 01/12/1978 al 14/09/2000 . In forza di atto di compravendita - a rogito di NOTAIO IMBELLONE DIODATO, in data 01/12/1978, ai nn. 46469/3612; trascritto a TERNI, in data 15/12/1978, ai nn. 7551/5958.

Note: COMPRAVENDUTI I BENI AI MAPPALI 43-44-45 DEL FOGLIO 197.

**Titolare/Proprietario:** OMISSIS dal 04/07/1997 al 14/09/2000 . In forza di atto di compravendita - a rogito di NOTAIO IMBELLONE RUGGERO, in data 04/07/1997, ai nn. 30483; trascritto a TERNI, in data 16/07/1997, ai nn. 6415/4774.

Note: COMPRAVENDUTI I BENI AI MAPPALI 47-48-49-50-51-52 DEL FOGLIO 197.

**Titolare/Proprietario:** OMISSIS dal 14/09/2000 al 16/06/2003 . In forza di atto di compravendita - a rogito di NOTAIO FORTINI FABRIZIO, in data 14/09/2000, ai nn. 22528; trascritto a TERNI, in data 19/09/2000, ai nn. 9149/6128.

Note: COMPRAVENDUTI TUTTI I BENI IN OGGETTO AD ESCLUSIONE DEL MAPPALE 114 FOGLIO 197.

**Titolare/Proprietario:** OMISSIS dal 16/06/2003 al 30/12/2008 . In forza di PERMUTA - a rogito di NOTAIO PASQUALINI GIANLUCA, in data 16/06/2003, ai nn. 32521; trascritto a Terni, in data 09/07/2003, ai nn. 7377/5010.

Note: ACQUISTATO IN PERMUTA IL MAPPALE 114 DEL FOGLIO 197.

**Titolare/Proprietario:** OMISSIS dal 30/12/2008 ad oggi (attuale/i proprietario/i) . In forza di CONFERIMENTO IN SOCIETA' - a rogito di NOTAIO PASQUALINI GIANLUCA, in data 30/12/2008, ai nn. 55112/11348; trascritto a TERNI, in data 23/01/2009, ai nn. 876/661.

**Dati precedenti relativi ai corpi:** 2-D Magazzini al piano seminterrato

**Titolare/Proprietario:** OMISSIS dal 24/03/1972 al 04/07/1997 . In forza di atto di compravendita - a rogito di NOTAIO TERZI MARCELLO, in data 24/03/1972, ai nn. 702; trascritto a TERNI, in data 14/04/1972, ai nn. 2853/2055.

Note: COMPRAVENDUTO IL BENE AL MAPPALE 52 DEL FOGLIO 197.

**Titolare/Proprietario:** OMISSIS dal 14/06/1972 al 04/07/1997 . In forza di atto di compravendita - a rogito di NOTAIO TERZI MARCELLO, in data 14/06/1972, ai nn. 902; trascritto a TERNI, in data 28/06/1972, ai nn. 4964/3629.

Note: COMPRAVENDUTI I BENI AI MAPPALI 47-49 E 51 DEL FOGLIO 197.

**Titolare/Proprietario:** OMISSIS dal 23/11/1972 al 04/07/1997 . In forza di atto di compravendita - a rogito di NOTAIO TERZI MARCELLO, in data 23/11/1972, ai nn. 1354; trascritto a TERNI, in data 09/12/1972, ai nn. 9654/7305.

Note: COMPRAVENDUTI I BENI AI MAPPALI 48 E 50 DEL FOGLIO 197.

**Titolare/Proprietario:** OMISSIS dal 11/01/1978 al 14/09/2000 . In forza di ASSOGGETTAMENTO AL REGIME DELLA COMUNIONE LEGALE - a rogito di NOTAIO IMBELLONE DIODATO, in data 11/01/1978, ai nn. 45078/3199; trascritto a Terni, in data 26/01/1978, ai nn. 598/499.

Note: BENI IN PROPRIETA' ESCLUSIVA DI BATTISTI CRUCIANO CHE VENGONO ASSOGGETTATI AL REGIME DELLA COMUNIONE LEGALE TRA CONIUGI: NARNI NCT FOGLIO 196 MAPPALE 47-26-27-28-29-30-32-33-34-35-40-41. FOGLIO 197 MAPPALE 13-94-24-95-41-46-96-61-62-63-64-65-66-67-68-69-82-37-38-39-40-79.



**Titolare/Proprietario:** OMISSIS dal 01/02/1978 al 14/09/2000 . In forza di atto di compravendita; trascritto a TERNI, in data 16/02/1978, ai nn. 1147/948.

Note: COMPRAVENDUTO IL BENE AL MAPPALE 55 DEL FOGLIO 197.

**Titolare/Proprietario:** OMISSIS dal 25/05/1978 al 14/09/2000 . In forza di atto di compravendita - a rogito di NOTAIO IMBELLONE DIODATO, in data 25/05/1978, ai nn. 45691/3395; trascritto a Terni, in data 02/06/1978, ai nn. 3453/2746.

Note: COMPRAVENDUTI I BENI AI MAPPALI 53 E 54 DEL FOGLIO 197.

**Titolare/Proprietario:** OMISSIS dal 14/07/1978 al 14/09/2000 . In forza di atto di compravendita - a rogito di NOTAIO IMBELLONE DIODATO, in data 14/07/1978, ai nn. 45911/3459; trascritto a TERNI, in data 28/07/1978, ai nn. 4701/3729.

Note: COMPRAVENDUTO IL BENE AL MAPPALE 113 FOGLIO 197.

**Titolare/Proprietario:** OMISSIS dal 14/07/1978 al 16/06/2003 . In forza di PERMUTA - a rogito di NOTAIO IMBELLONE DIODATO, in data , ai nn. 45910/3458; trascritto a Terni, in data 28/07/1978, ai nn. 4700/3728.

Note: ACQUISTATO IN PERMUTA IL MAPPALE 114 DEL FOGLIO 197. SI PRECISA CHE NON VIENE INDICATO IL REGIME PATRIMONIALE DEL SIG. CORNICI LANNO.

**Titolare/Proprietario:** OMISSIS dal 01/12/1978 al 14/09/2000 . In forza di atto di compravendita - a rogito di NOTAIO IMBELLONE DIODATO, in data 01/12/1978, ai nn. 46469/3612; trascritto a TERNI, in data 15/12/1978, ai nn. 7551/5958.

Note: COMPRAVENDUTI I BENI AI MAPPALI 43-44-45 DEL FOGLIO 197.

**Titolare/Proprietario:** OMISSIS dal 04/07/1997 al 14/09/2000 . In forza di atto di compravendita - a rogito di NOTAIO IMBELLONE RUGGERO, in data 04/07/1997, ai nn. 30483; trascritto a TERNI, in data 16/07/1997, ai nn. 6415/4774.

Note: COMPRAVENDUTI I BENI AI MAPPALI 47-48-49-50-51-52 DEL FOGLIO 197.

**Titolare/Proprietario:** OMISSIS dal 14/09/2000 al 16/06/2003 . In forza di atto di compravendita - a rogito di NOTAIO FORTINI FABRIZIO, in data 14/09/2000, ai nn. 22528; trascritto a TERNI, in data 19/09/2000, ai nn. 9149/6128.

Note: COMPRAVENDUTI TUTTI I BENI IN OGGETTO AD ESCLUSIONE DEL MAPPALE 114 FOGLIO 197.

**Titolare/Proprietario:** OMISSIS dal 16/06/2003 al 30/12/2008 . In forza di PERMUTA - a rogito di NOTAIO PASQUALINI GIANLUCA, in data 16/06/2003, ai nn. 32521; trascritto a Terni, in data 09/07/2003, ai nn. 7377/5010.

Note: ACQUISTATO IN PERMUTA IL MAPPALE 114 DEL FOGLIO 197.

**Titolare/Proprietario:** OMISSIS dal 30/12/2008 ad oggi (attuale/i proprietario/i) . In forza di CONFERIMENTO IN SOCIETA' - a rogito di NOTAIO PASQUALINI GIANLUCA, in data 30/12/2008, ai nn. 55112/11348; trascritto a TERNI, in data 23/01/2009, ai nn. 876/661.

**Dati precedenti relativi ai corpi:** 3- Abitazione piano terra e primo

**Titolare/Proprietario:** OMISSIS dal 24/03/1972 al 04/07/1997 . In forza di atto di compravendita - a rogito di NOTAIO TERZI MARCELLO, in data 24/03/1972, ai nn. 702; trascritto a TERNI, in data 14/04/1972, ai nn. 2853/2055.

Note: COMPRAVENDUTO IL BENE AL MAPPALE 52 DEL FOGLIO 197.

**Titolare/Proprietario:** OMISSIS dal 14/06/1972 al 04/07/1997 . In forza di atto di compravendita - a rogito di NOTAIO TERZI MARCELLO, in data 14/06/1972, ai nn. 902; trascritto a TERNI, in data 28/06/1972, ai nn. 4964/3629.

Note: COMPRAVENDUTI I BENI AI MAPPALI 47-49 E 51 DEL FOGLIO 197.

**Titolare/Proprietario:** OMISSIS dal 23/11/1972 al 04/07/1997 . In forza di atto di compravendita - a rogito di NOTAIO TERZI MARCELLO, in data 23/11/1972, ai nn. 1354; trascritto a TERNI, in data 09/12/1972, ai nn. 9654/7305.

Note: COMPRAVENDUTI I BENI AI MAPPALI 48 E 50 DEL FOGLIO 197.

**Titolare/Proprietario:** OMISSIS dal 11/01/1978 al 14/09/2000 . In forza di ASSOGGETTAMENTO AL REGIME DELLA COMUNIONE LEGALE - a rogito di NOTAIO IMBELLONE DIODATO, in data 11/01/1978, ai nn. 45078/3199; trascritto a Terni, in data 26/01/1978, ai nn. 598/499.

Note: BENI IN PROPRIETA' ESCLUSIVA DI BATTISTI CRUCIANO CHE VENGONO ASSOGGETTATI AL REGIME DELLA COMUNIONE LEGALE TRA CONIUGI: NARNI NCT FOGLIO 196 MAPPALE 47-26-27-28-29-30-32-33-34-35-40-41. FOGLIO 197 MAPPALE 13-94-24-95-41-46-96-61-62-63-64-65-66-67-68-69-82-37-38-39-40-79.

**Titolare/Proprietario:** OMISSIS dal 01/02/1978 al 14/09/2000 . In forza di atto di compravendita; trascritto a TERNI, in data 16/02/1978, ai nn. 1147/948.

Note: COMPRAVENDUTO IL BENE AL MAPPALE 55 DEL FOGLIO 197.

**Titolare/Proprietario:** OMISSIS dal 25/05/1978 al 14/09/2000 . In forza di atto di compravendita - a rogito di NOTAIO IMBELLONE DIODATO, in data 25/05/1978, ai nn. 45691/3395; trascritto a Terni, in data 02/06/1978, ai nn. 3453/2746.

Note: COMPRAVENDUTI I BENI AI MAPPALI 53 E 54 DEL FOGLIO 197.

**Titolare/Proprietario:** OMISSIS dal 14/07/1978 al 14/09/2000 . In forza di atto di compravendita - a rogito di NOTAIO IMBELLONE DIODATO, in data 14/07/1978, ai nn. 45911/3459; trascritto a TERNI, in data 28/07/1978, ai nn. 4701/3729.

Note: COMPRAVENDUTO IL BENE AL MAPPALE 113 FOGLIO 197.

**Titolare/Proprietario:** OMISSIS dal 14/07/1978 al 16/06/2003 . In forza di PERMUTA - a rogito di NOTAIO IMBELLONE DIODATO, in data , ai nn. 45910/3458; trascritto a Terni, in data 28/07/1978, ai nn. 4700/3728.

Note: ACQUISTATO IN PERMUTA IL MAPPALE 114 DEL FOGLIO 197. SI PRECISA CHE NON VIENE INDICATO IL REGIME PATRIMONIALE DEL SIG. CORNICI LANNO.

**Titolare/Proprietario:** OMISSIS dal 01/12/1978 al 14/09/2000 . In forza di atto di compravendita -

a rogito di NOTAIO IMBELLONE DIODATO, in data 01/12/1978, ai nn. 46469/3612; trascritto a TERNI, in data 15/12/1978, ai nn. 7551/5958.

Note: COMPRAVENDUTI I BENI AI MAPPALI 43-44-45 DEL FOGLIO 197.

**Titolare/Proprietario:** OMISSIS dal 04/07/1997 al 14/09/2000 . In forza di atto di compravendita - a rogito di NOTAIO IMBELLONE RUGGERO, in data 04/07/1997, ai nn. 30483; trascritto a TERNI, in data 16/07/1997, ai nn. 6415/4774.

Note: COMPRAVENDUTI I BENI AI MAPPALI 47-48-49-50-51-52 DEL FOGLIO 197.

**Titolare/Proprietario:** OMISSIS dal 14/09/2000 al 16/06/2003 . In forza di atto di compravendita - a rogito di NOTAIO FORTINI FABRIZIO, in data 14/09/2000, ai nn. 22528; trascritto a TERNI, in data 19/09/2000, ai nn. 9149/6128.

Note: COMPRAVENDUTI TUTTI I BENI IN OGGETTO AD ESCLUSIONE DEL MAPPALE 114 FOGLIO 197.

**Titolare/Proprietario:** OMISSIS dal 16/06/2003 al 30/12/2008 . In forza di PERMUTA - a rogito di NOTAIO PASQUALINI GIANLUCA, in data 16/06/2003, ai nn. 32521; trascritto a Terni, in data 09/07/2003, ai nn. 7377/5010.

Note: ACQUISTATO IN PERMUTA IL MAPPALE 114 DEL FOGLIO 197.

**Titolare/Proprietario:** OMISSIS dal 30/12/2008 ad oggi (attuale/i proprietario/i) . In forza di CONFERIMENTO IN SOCIETA' - a rogito di NOTAIO PASQUALINI GIANLUCA, in data 30/12/2008, ai nn. 55112/11348; trascritto a TERNI, in data 23/01/2009, ai nn. 876/661.

**Dati precedenti relativi ai corpi:** 4- Rimessa attrezzi

**Titolare/Proprietario:** OMISSIS dal 24/03/1972 al 04/07/1997 . In forza di atto di compravendita - a rogito di NOTAIO TERZI MARCELLO, in data 24/03/1972, ai nn. 702; trascritto a TERNI, in data 14/04/1972, ai nn. 2853/2055.

Note: COMPRAVENDUTO IL BENE AL MAPPALE 52 DEL FOGLIO 197.

**Titolare/Proprietario:** OMISSIS dal 14/06/1972 al 04/07/1997 . In forza di atto di compravendita - a rogito di NOTAIO TERZI MARCELLO, in data 14/06/1972, ai nn. 902; trascritto a TERNI, in data 28/06/1972, ai nn. 4964/3629.

Note: COMPRAVENDUTI I BENI AI MAPPALI 47-49 E 51 DEL FOGLIO 197.

**Titolare/Proprietario:** OMISSIS dal 23/11/1972 al 04/07/1997 . In forza di atto di compravendita - a rogito di NOTAIO TERZI MARCELLO, in data 23/11/1972, ai nn. 1354; trascritto a TERNI, in data 09/12/1972, ai nn. 9654/7305.

Note: COMPRAVENDUTI I BENI AI MAPPALI 48 E 50 DEL FOGLIO 197.

**Titolare/Proprietario:** OMISSIS dal 11/01/1978 al 14/09/2000 . In forza di ASSOGGETTAMENTO AL REGIME DELLA COMUNIONE LEGALE - a rogito di NOTAIO IMBELLONE DIODATO, in data 11/01/1978, ai nn. 45078/3199; trascritto a Terni, in data 26/01/1978, ai nn. 598/499.

Note: BENI IN PROPRIETA' ESCLUSIVA DI BATTISTI CRUCIANO CHE VENGONO ASSOGGETTATI AL REGIME DELLA COMUNIONE LEGALE TRA CONIUGI: NARNI NCT FOGLIO 196 MAPPALE 47-26-27-

28-29-30-32-33-34-35-40-41. FOGLIO 197 MAPPALE 13-94-24-95-41-46-96-61-62-63-64-65-66-67-68-69-82-37-38-39-40-79.

**Titolare/Proprietario:** OMISSIS dal 01/02/1978 al 14/09/2000 . In forza di atto di compravendita; trascritto a TERNI, in data 16/02/1978, ai nn. 1147/948.

Note: COMPRAVENDUTO IL BENE AL MAPPALE 55 DEL FOGLIO 197.

**Titolare/Proprietario:** OMISSIS dal 25/05/1978 al 14/09/2000 . In forza di atto di compravendita - a rogito di NOTAIO IMBELLONE DIODATO, in data 25/05/1978, ai nn. 45691/3395; trascritto a Terni, in data 02/06/1978, ai nn. 3453/2746.

Note: COMPRAVENDUTI I BENI AI MAPPALI 53 E 54 DEL FOGLIO 197.

**Titolare/Proprietario:** OMISSIS dal 14/07/1978 al 14/09/2000 . In forza di atto di compravendita - a rogito di NOTAIO IMBELLONE DIODATO, in data 14/07/1978, ai nn. 45911/3459; trascritto a TERNI, in data 28/07/1978, ai nn. 4701/3729.

Note: COMPRAVENDUTO IL BENE AL MAPPALE 113 FOGLIO 197.

**Titolare/Proprietario:** OMISSIS dal 14/07/1978 al 16/06/2003 . In forza di PERMUTA - a rogito di NOTAIO IMBELLONE DIODATO, in data , ai nn. 45910/3458; trascritto a Terni, in data 28/07/1978, ai nn. 4700/3728.

Note: ACQUISTATO IN PERMUTA IL MAPPALE 114 DEL FOGLIO 197. SI PRECISA CHE NON VIENE INDICATO IL REGIME PATRIMONIALE DEL SIG. CORNICI LANNO.

**Titolare/Proprietario:** OMISSIS dal 01/12/1978 al 14/09/2000 . In forza di atto di compravendita - a rogito di NOTAIO IMBELLONE DIODATO, in data 01/12/1978, ai nn. 46469/3612; trascritto a TERNI, in data 15/12/1978, ai nn. 7551/5958.

Note: COMPRAVENDUTI I BENI AI MAPPALI 43-44-45 DEL FOGLIO 197.

**Titolare/Proprietario:** OMISSIS dal 04/07/1997 al 14/09/2000 . In forza di atto di compravendita - a rogito di NOTAIO IMBELLONE RUGGERO, in data 04/07/1997, ai nn. 30483; trascritto a TERNI, in data 16/07/1997, ai nn. 6415/4774.

Note: COMPRAVENDUTI I BENI AI MAPPALI 47-48-49-50-51-52 DEL FOGLIO 197.

**Titolare/Proprietario:** OMISSIS dal 14/09/2000 al 16/06/2003 . In forza di atto di compravendita - a rogito di NOTAIO FORTINI FABRIZIO, in data 14/09/2000, ai nn. 22528; trascritto a TERNI, in data 19/09/2000, ai nn. 9149/6128.

Note: COMPRAVENDUTI TUTTI I BENI IN OGGETTO AD ESCLUSIONE DEL MAPPALE 114 FOGLIO 197.

**Titolare/Proprietario:** OMISSIS dal 16/06/2003 al 30/12/2008 . In forza di PERMUTA - a rogito di NOTAIO PASQUALINI GIANLUCA, in data 16/06/2003, ai nn. 32521; trascritto a Terni, in data 09/07/2003, ai nn. 7377/5010.

Note: ACQUISTATO IN PERMUTA IL MAPPALE 114 DEL FOGLIO 197.

**Titolare/Proprietario:** OMISSIS dal 30/12/2008 ad oggi (attuale/i proprietario/i) . In forza di CONFERIMENTO IN SOCIETA' - a rogito di NOTAIO PASQUALINI GIANLUCA, in data 30/12/2008, ai nn. 55112/11348; trascritto a TERNI, in data 23/01/2009, ai nn. 876/661.

**Dati precedenti relativi ai corpi:** 5- Rimessa attrezzi

**Titolare/Proprietario:** OMISSIS dal 24/03/1972 al 04/07/1997 . In forza di atto di compravendita - a rogito di NOTAIO TERZI MARCELLO, in data 24/03/1972, ai nn. 702; trascritto a TERNI, in data 14/04/1972, ai nn. 2853/2055.

Note: COMPRAVENDUTO IL BENE AL MAPPALE 52 DEL FOGLIO 197.

**Titolare/Proprietario:** OMISSIS dal 14/06/1972 al 04/07/1997 . In forza di atto di compravendita - a rogito di NOTAIO TERZI MARCELLO, in data 14/06/1972, ai nn. 902; trascritto a TERNI, in data 28/06/1972, ai nn. 4964/3629.

Note: COMPRAVENDUTI I BENI AI MAPPALI 47-49 E 51 DEL FOGLIO 197.

**Titolare/Proprietario:** OMISSIS dal 23/11/1972 al 04/07/1997 . In forza di atto di compravendita - a rogito di NOTAIO TERZI MARCELLO, in data 23/11/1972, ai nn. 1354; trascritto a TERNI, in data 09/12/1972, ai nn. 9654/7305.

Note: COMPRAVENDUTI I BENI AI MAPPALI 48 E 50 DEL FOGLIO 197.

**Titolare/Proprietario:** OMISSIS dal 11/01/1978 al 14/09/2000 . In forza di ASSOGGETTAMENTO AL REGIME DELLA COMUNIONE LEGALE - a rogito di NOTAIO IMBELLONE DIODATO, in data 11/01/1978, ai nn. 45078/3199; trascritto a Terni, in data 26/01/1978, ai nn. 598/499.

Note: BENI IN PROPRIETA' ESCLUSIVA DI BATTISTI CRUCIANO CHE VENGONO ASSOGGETTATI AL REGIME DELLA COMUNIONE LEGALE TRA CONIUGI: NARNI NCT FOGLIO 196 MAPPALE 47-26-27-28-29-30-32-33-34-35-40-41. FOGLIO 197 MAPPALE 13-94-24-95-41-46-96-61-62-63-64-65-66-67-68-69-82-37-38-39-40-79.

**Titolare/Proprietario:** OMISSIS dal 01/02/1978 al 14/09/2000 . In forza di atto di compravendita; trascritto a TERNI, in data 16/02/1978, ai nn. 1147/948.

Note: COMPRAVENDUTO IL BENE AL MAPPALE 55 DEL FOGLIO 197.

**Titolare/Proprietario:** OMISSIS dal 25/05/1978 al 14/09/2000 . In forza di atto di compravendita - a rogito di NOTAIO IMBELLONE DIODATO, in data 25/05/1978, ai nn. 45691/3395; trascritto a Terni, in data 02/06/1978, ai nn. 3453/2746.

Note: COMPRAVENDUTI I BENI AI MAPPALI 53 E 54 DEL FOGLIO 197.

**Titolare/Proprietario:** OMISSIS dal 14/07/1978 al 14/09/2000 . In forza di atto di compravendita - a rogito di NOTAIO IMBELLONE DIODATO, in data 14/07/1978, ai nn. 45911/3459; trascritto a TERNI, in data 28/07/1978, ai nn. 4701/3729.

Note: COMPRAVENDUTO IL BENE AL MAPPALE 113 FOGLIO 197.

**Titolare/Proprietario:** OMISSIS dal 14/07/1978 al 16/06/2003 . In forza di PERMUTA - a rogito di NOTAIO IMBELLONE DIODATO, in data , ai nn. 45910/3458; trascritto a Terni, in data 28/07/1978, ai nn. 4700/3728.

Note: ACQUISTATO IN PERMUTA IL MAPPALE 114 DEL FOGLIO 197. SI PRECISA CHE NON VIENE INDICATO IL REGIME PATRIMONIALE DEL SIG. CORNICI LANNO.

**Titolare/Proprietario:** OMISSIS dal 01/12/1978 al 14/09/2000 . In forza di atto di compravendita - a rogito di NOTAIO IMBELLONE DIODATO, in data 01/12/1978, ai nn. 46469/3612; trascritto a TERNI, in data 15/12/1978, ai nn. 7551/5958.

Note: COMPRAVENDUTI I BENI AI MAPPALI 43-44-45 DEL FOGLIO 197.

**Titolare/Proprietario:** OMISSIS dal 04/07/1997 al 14/09/2000 . In forza di atto di compravendita - a rogito di NOTAIO IMBELLONE RUGGERO, in data 04/07/1997, ai nn. 30483; trascritto a TERNI, in data 16/07/1997, ai nn. 6415/4774.

Note: COMPRAVENDUTI I BENI AI MAPPALI 47-48-49-50-51-52 DEL FOGLIO 197.

**Titolare/Proprietario:** OMISSIS dal 14/09/2000 al 16/06/2003 . In forza di atto di compravendita - a rogito di NOTAIO FORTINI FABRIZIO, in data 14/09/2000, ai nn. 22528; trascritto a TERNI, in data 19/09/2000, ai nn. 9149/6128.

Note: COMPRAVENDUTI TUTTI I BENI IN OGGETTO AD ESCLUSIONE DEL MAPPALE 114 FOGLIO 197.

**Titolare/Proprietario:** OMISSIS dal 16/06/2003 al 30/12/2008 . In forza di PERMUTA - a rogito di NOTAIO PASQUALINI GIANLUCA, in data 16/06/2003, ai nn. 32521; trascritto a Terni, in data 09/07/2003, ai nn. 7377/5010.

Note: ACQUISTATO IN PERMUTA IL MAPPALE 114 DEL FOGLIO 197.

**Titolare/Proprietario:** OMISSIS dal 30/12/2008 ad oggi (attuale/i proprietario/i) . In forza di CONFERIMENTO IN SOCIETA' - a rogito di NOTAIO PASQUALINI GIANLUCA, in data 30/12/2008, ai nn. 55112/11348; trascritto a TERNI, in data 23/01/2009, ai nn. 876/661.

**Dati precedenti relativi ai corpi:** 6- Stalla - rimessa attrezzi

**Titolare/Proprietario:** OMISSIS dal 24/03/1972 al 04/07/1997 . In forza di atto di compravendita - a rogito di NOTAIO TERZI MARCELLO, in data 24/03/1972, ai nn. 702; trascritto a TERNI, in data 14/04/1972, ai nn. 2853/2055.

Note: COMPRAVENDUTO IL BENE AL MAPPALE 52 DEL FOGLIO 197.

**Titolare/Proprietario:** OMISSIS dal 14/06/1972 al 04/07/1997 . In forza di atto di compravendita - a rogito di NOTAIO TERZI MARCELLO, in data 14/06/1972, ai nn. 902; trascritto a TERNI, in data 28/06/1972, ai nn. 4964/3629.

Note: COMPRAVENDUTI I BENI AI MAPPALI 47-49 E 51 DEL FOGLIO 197.

**Titolare/Proprietario:** OMISSIS dal 23/11/1972 al 04/07/1997 . In forza di atto di compravendita - a rogito di NOTAIO TERZI MARCELLO, in data 23/11/1972, ai nn. 1354; trascritto a TERNI, in data 09/12/1972, ai nn. 9654/7305.

Note: COMPRAVENDUTI I BENI AI MAPPALI 48 E 50 DEL FOGLIO 197.

**Titolare/Proprietario:** OMISSIS dal 11/01/1978 al 14/09/2000 . In forza di ASSOGGETTAMENTO AL REGIME DELLA COMUNIONE LEGALE - a rogito di NOTAIO IMBELLONE DIODATO, in data 11/01/1978, ai nn. 45078/3199; trascritto a Terni, in data 26/01/1978, ai nn. 598/499.

Note: BENI IN PROPRIETA' ESCLUSIVA DI BATTISTI CRUCIANO CHE VENGONO ASSOGGETTATI AL REGIME DELLA COMUNIONE LEGALE TRA CONIUGI: NARNI NCT FOGLIO 196 MAPPALE 47-26-27-28-29-30-32-33-34-35-40-41. FOGLIO 197 MAPPALE 13-94-24-95-41-46-96-61-62-63-64-65-66-67-68-69-82-37-38-39-40-79.

**Titolare/Proprietario:** OMISSIS dal 01/02/1978 al 14/09/2000 . In forza di atto di compravendita; trascritto a TERNI, in data 16/02/1978, ai nn. 1147/948.

Note: COMPRAVENDUTO IL BENE AL MAPPALE 55 DEL FOGLIO 197.

**Titolare/Proprietario:** OMISSIS dal 25/05/1978 al 14/09/2000 . In forza di atto di compravendita - a rogito di NOTAIO IMBELLONE DIODATO, in data 25/05/1978, ai nn. 45691/3395; trascritto a Terni, in data 02/06/1978, ai nn. 3453/2746.

Note: COMPRAVENDUTI I BENI AI MAPPALI 53 E 54 DEL FOGLIO 197.

**Titolare/Proprietario:** OMISSIS dal 14/07/1978 al 14/09/2000 . In forza di atto di compravendita - a rogito di NOTAIO IMBELLONE DIODATO, in data 14/07/1978, ai nn. 45911/3459; trascritto a TERNI, in data 28/07/1978, ai nn. 4701/3729.

Note: COMPRAVENDUTO IL BENE AL MAPPALE 113 FOGLIO 197.

**Titolare/Proprietario:** OMISSIS dal 14/07/1978 al 16/06/2003 . In forza di PERMUTA - a rogito di NOTAIO IMBELLONE DIODATO, in data , ai nn. 45910/3458; trascritto a Terni, in data 28/07/1978, ai nn. 4700/3728.

Note: ACQUISTATO IN PERMUTA IL MAPPALE 114 DEL FOGLIO 197. SI PRECISA CHE NON VIENE INDICATO IL REGIME PATRIMONIALE DEL SIG. CORNICI LANNO.

**Titolare/Proprietario:** OMISSIS dal 01/12/1978 al 14/09/2000 . In forza di atto di compravendita - a rogito di NOTAIO IMBELLONE DIODATO, in data 01/12/1978, ai nn. 46469/3612; trascritto a TERNI, in data 15/12/1978, ai nn. 7551/5958.

Note: COMPRAVENDUTI I BENI AI MAPPALI 43-44-45 DEL FOGLIO 197.

**Titolare/Proprietario:** OMISSIS dal 04/07/1997 al 14/09/2000 . In forza di atto di compravendita - a rogito di NOTAIO IMBELLONE RUGGERO, in data 04/07/1997, ai nn. 30483; trascritto a TERNI, in data 16/07/1997, ai nn. 6415/4774.

Note: COMPRAVENDUTI I BENI AI MAPPALI 47-48-49-50-51-52 DEL FOGLIO 197.

**Titolare/Proprietario:** OMISSIS dal 14/09/2000 al 16/06/2003 . In forza di atto di compravendita - a rogito di NOTAIO FORTINI FABRIZIO, in data 14/09/2000, ai nn. 22528; trascritto a TERNI, in data 19/09/2000, ai nn. 9149/6128.

Note: COMPRAVENDUTI TUTTI I BENI IN OGGETTO AD ESCLUSIONE DEL MAPPALE 114 FOGLIO 197.

**Titolare/Proprietario:** OMISSIS dal 16/06/2003 al 30/12/2008 . In forza di PERMUTA - a rogito di NOTAIO PASQUALINI GIANLUCA, in data 16/06/2003, ai nn. 32521; trascritto a Terni, in data

09/07/2003, ai nn. 7377/5010.

Note: ACQUISTATO IN PERMUTA IL MAPPALE 114 DEL FOGLIO 197.

**Titolare/Proprietario:** OMISSIS dal 30/12/2008 ad oggi (attuale/i proprietario/i) . In forza di CONFERIMENTO IN SOCIETA' - a rogito di NOTAIO PASQUALINI GIANLUCA, in data 30/12/2008, ai nn. 55112/11348; trascritto a TERNI, in data 23/01/2009, ai nn. 876/661.

**Dati precedenti relativi ai corpi:** 7- Rimessa mezzi agricoli

**Titolare/Proprietario:** OMISSIS dal 24/03/1972 al 04/07/1997 . In forza di atto di compravendita - a rogito di NOTAIO TERZI MARCELLO, in data 24/03/1972, ai nn. 702; trascritto a TERNI, in data 14/04/1972, ai nn. 2853/2055.

Note: COMPRAVENDUTO IL BENE AL MAPPALE 52 DEL FOGLIO 197.

**Titolare/Proprietario:** OMISSIS dal 14/06/1972 al 04/07/1997 . In forza di atto di compravendita - a rogito di NOTAIO TERZI MARCELLO, in data 14/06/1972, ai nn. 902; trascritto a TERNI, in data 28/06/1972, ai nn. 4964/3629.

Note: COMPRAVENDUTI I BENI AI MAPPALI 47-49 E 51 DEL FOGLIO 197.

**Titolare/Proprietario:** OMISSIS dal 23/11/1972 al 04/07/1997 . In forza di atto di compravendita - a rogito di NOTAIO TERZI MARCELLO, in data 23/11/1972, ai nn. 1354; trascritto a TERNI, in data 09/12/1972, ai nn. 9654/7305.

Note: COMPRAVENDUTI I BENI AI MAPPALI 48 E 50 DEL FOGLIO 197.

**Titolare/Proprietario:** OMISSIS dal 11/01/1978 al 14/09/2000 . In forza di ASSOGGETTAMENTO AL REGIME DELLA COMUNIONE LEGALE - a rogito di NOTAIO IMBELLONE DIODATO, in data 11/01/1978, ai nn. 45078/3199; trascritto a Terni, in data 26/01/1978, ai nn. 598/499.

Note: BENI IN PROPRIETA' ESCLUSIVA DI BATTISTI CRUCIANO CHE VENGONO ASSOGGETTATI AL REGIME DELLA COMUNIONE LEGALE TRA CONIUGI: NARNI NCT FOGLIO 196 MAPPALE 47-26-27-28-29-30-32-33-34-35-40-41. FOGLIO 197 MAPPALE 13-94-24-95-41-46-96-61-62-63-64-65-66-67-68-69-82-37-38-39-40-79.

**Titolare/Proprietario:** OMISSIS dal 01/02/1978 al 14/09/2000 . In forza di atto di compravendita; trascritto a TERNI, in data 16/02/1978, ai nn. 1147/948.

Note: COMPRAVENDUTO IL BENE AL MAPPALE 55 DEL FOGLIO 197.

**Titolare/Proprietario:** OMISSIS dal 25/05/1978 al 14/09/2000 . In forza di atto di compravendita - a rogito di NOTAIO IMBELLONE DIODATO, in data 25/05/1978, ai nn. 45691/3395; trascritto a Terni, in data 02/06/1978, ai nn. 3453/2746.

Note: COMPRAVENDUTI I BENI AI MAPPALI 53 E 54 DEL FOGLIO 197.

**Titolare/Proprietario:** OMISSIS dal 14/07/1978 al 14/09/2000 . In forza di atto di compravendita - a rogito di NOTAIO IMBELLONE DIODATO, in data 14/07/1978, ai nn. 45911/3459; trascritto a TERNI, in data 28/07/1978, ai nn. 4701/3729.

Note: COMPRAVENDUTO IL BENE AL MAPPALE 113 FOGLIO 197.



**Titolare/Proprietario:** OMISSIS dal 14/07/1978 al 16/06/2003 . In forza di PERMUTA - a rogito di NOTAIO IMBELLONE DIODATO, in data , ai nn. 45910/3458; trascritto a Terni, in data 28/07/1978, ai nn. 4700/3728.

Note: ACQUISTATO IN PERMUTA IL MAPPALE 114 DEL FOGLIO 197. SI PRECISA CHE NON VIENE INDICATO IL REGIME PATRIMONIALE DEL SIG. CORNICI LANNO.

**Titolare/Proprietario:** OMISSIS dal 01/12/1978 al 14/09/2000 . In forza di atto di compravendita - a rogito di NOTAIO IMBELLONE DIODATO, in data 01/12/1978, ai nn. 46469/3612; trascritto a TERNI, in data 15/12/1978, ai nn. 7551/5958.

Note: COMPRAVENDUTI I BENI AI MAPPALI 43-44-45 DEL FOGLIO 197.

**Titolare/Proprietario:** OMISSIS dal 04/07/1997 al 14/09/2000 . In forza di atto di compravendita - a rogito di NOTAIO IMBELLONE RUGGERO, in data 04/07/1997, ai nn. 30483; trascritto a TERNI, in data 16/07/1997, ai nn. 6415/4774.

Note: COMPRAVENDUTI I BENI AI MAPPALI 47-48-49-50-51-52 DEL FOGLIO 197.

**Titolare/Proprietario:** OMISSIS dal 14/09/2000 al 16/06/2003 . In forza di atto di compravendita - a rogito di NOTAIO FORTINI FABRIZIO, in data 14/09/2000, ai nn. 22528; trascritto a TERNI, in data 19/09/2000, ai nn. 9149/6128.

Note: COMPRAVENDUTI TUTTI I BENI IN OGGETTO AD ESCLUSIONE DEL MAPPALE 114 FOGLIO 197.

**Titolare/Proprietario:** OMISSIS dal 16/06/2003 al 30/12/2008 . In forza di PERMUTA - a rogito di NOTAIO PASQUALINI GIANLUCA, in data 16/06/2003, ai nn. 32521; trascritto a Terni, in data 09/07/2003, ai nn. 7377/5010.

Note: ACQUISTATO IN PERMUTA IL MAPPALE 114 DEL FOGLIO 197.

**Titolare/Proprietario:** OMISSIS dal 30/12/2008 ad oggi (attuale/i proprietario/i) . In forza di CONFERIMENTO IN SOCIETA' - a rogito di NOTAIO PASQUALINI GIANLUCA, in data 30/12/2008, ai nn. 55112/11348; trascritto a TERNI, in data 23/01/2009, ai nn. 876/661.

**Dati precedenti relativi ai corpi:** 8- Rimessa mezzi agricoli

**Titolare/Proprietario:** OMISSIS dal 24/03/1972 al 04/07/1997 . In forza di atto di compravendita - a rogito di NOTAIO TERZI MARCELLO, in data 24/03/1972, ai nn. 702; trascritto a TERNI, in data 14/04/1972, ai nn. 2853/2055.

Note: COMPRAVENDUTO IL BENE AL MAPPALE 52 DEL FOGLIO 197.

**Titolare/Proprietario:** OMISSIS dal 14/06/1972 al 04/07/1997 . In forza di atto di compravendita - a rogito di NOTAIO TERZI MARCELLO, in data 14/06/1972, ai nn. 902; trascritto a TERNI, in data 28/06/1972, ai nn. 4964/3629.

Note: COMPRAVENDUTI I BENI AI MAPPALI 47-49 E 51 DEL FOGLIO 197.

**Titolare/Proprietario:** OMISSIS dal 23/11/1972 al 04/07/1997 . In forza di atto di compravendita - a rogito di NOTAIO TERZI MARCELLO, in data 23/11/1972, ai nn. 1354; trascritto a TERNI, in data

09/12/1972, ai nn. 9654/7305.

Note: COMPRAVENDUTI I BENI AI MAPPALI 48 E 50 DEL FOGLIO 197.

**Titolare/Proprietario:** OMISSIS dal 11/01/1978 al 14/09/2000 . In forza di ASSOGGETTAMENTO AL REGIME DELLA COMUNIONE LEGALE - a rogito di NOTAIO IMBELLONE DIODATO, in data 11/01/1978, ai nn. 45078/3199; trascritto a Terni, in data 26/01/1978, ai nn. 598/499.

Note: BENI IN PROPRIETA' ESCLUSIVA DI BATTISTI CRUCIANO CHE VENGONO ASSOGGETTATI AL REGIME DELLA COMUNIONE LEGALE TRA CONIUGI: NARNI NCT FOGLIO 196 MAPPALE 47-26-27-28-29-30-32-33-34-35-40-41. FOGLIO 197 MAPPALE 13-94-24-95-41-46-96-61-62-63-64-65-66-67-68-69-82-37-38-39-40-79.

**Titolare/Proprietario:** OMISSIS dal 01/02/1978 al 14/09/2000 . In forza di atto di compravendita; trascritto a TERNI, in data 16/02/1978, ai nn. 1147/948.

Note: COMPRAVENDUTO IL BENE AL MAPPALE 55 DEL FOGLIO 197.

**Titolare/Proprietario:** OMISSIS dal 25/05/1978 al 14/09/2000 . In forza di atto di compravendita - a rogito di NOTAIO IMBELLONE DIODATO, in data 25/05/1978, ai nn. 45691/3395; trascritto a Terni, in data 02/06/1978, ai nn. 3453/2746.

Note: COMPRAVENDUTI I BENI AI MAPPALI 53 E 54 DEL FOGLIO 197.

**Titolare/Proprietario:** OMISSIS dal 14/07/1978 al 14/09/2000 . In forza di atto di compravendita - a rogito di NOTAIO IMBELLONE DIODATO, in data 14/07/1978, ai nn. 45911/3459; trascritto a TERNI, in data 28/07/1978, ai nn. 4701/3729.

Note: COMPRAVENDUTO IL BENE AL MAPPALE 113 FOGLIO 197.

**Titolare/Proprietario:** OMISSIS dal 14/07/1978 al 16/06/2003 . In forza di PERMUTA - a rogito di NOTAIO IMBELLONE DIODATO, in data , ai nn. 45910/3458; trascritto a Terni, in data 28/07/1978, ai nn. 4700/3728.

Note: ACQUISTATO IN PERMUTA IL MAPPALE 114 DEL FOGLIO 197. SI PRECISA CHE NON VIENE INDICATO IL REGIME PATRIMONIALE DEL SIG. CORNICI LANNO.

**Titolare/Proprietario:** OMISSIS dal 01/12/1978 al 14/09/2000 . In forza di atto di compravendita - a rogito di NOTAIO IMBELLONE DIODATO, in data 01/12/1978, ai nn. 46469/3612; trascritto a TERNI, in data 15/12/1978, ai nn. 7551/5958.

Note: COMPRAVENDUTI I BENI AI MAPPALI 43-44-45 DEL FOGLIO 197.

**Titolare/Proprietario:** OMISSIS dal 04/07/1997 al 14/09/2000 . In forza di atto di compravendita - a rogito di NOTAIO IMBELLONE RUGGERO, in data 04/07/1997, ai nn. 30483; trascritto a TERNI, in data 16/07/1997, ai nn. 6415/4774.

Note: COMPRAVENDUTI I BENI AI MAPPALI 47-48-49-50-51-52 DEL FOGLIO 197.

**Titolare/Proprietario:** OMISSIS dal 14/09/2000 al 16/06/2003 . In forza di atto di compravendita - a rogito di NOTAIO FORTINI FABRIZIO, in data 14/09/2000, ai nn. 22528; trascritto a TERNI, in data 19/09/2000, ai nn. 9149/6128.

Note: COMPRAVENDUTI TUTTI I BENI IN OGGETTO AD ESCLUSIONE DEL MAPPALE 114 FOGLIO 197.

**Titolare/Proprietario:** OMISSIS dal 16/06/2003 al 30/12/2008 . In forza di PERMUTA - a rogito di NOTAIO PASQUALINI GIANLUCA, in data 16/06/2003, ai nn. 32521; trascritto a Terni, in data 09/07/2003, ai nn. 7377/5010.

Note: ACQUISTATO IN PERMUTA IL MAPPALE 114 DEL FOGLIO 197.

**Titolare/Proprietario:** OMISSIS dal 30/12/2008 ad oggi (attuale/i proprietario/i) . In forza di CONFERIMENTO IN SOCIETA' - a rogito di NOTAIO PASQUALINI GIANLUCA, in data 30/12/2008, ai nn. 55112/11348; trascritto a TERNI, in data 23/01/2009, ai nn. 876/661.

**Dati precedenti relativi ai corpi:** 9- Ricovero animali

**Titolare/Proprietario:** OMISSIS dal 24/03/1972 al 04/07/1997 . In forza di atto di compravendita - a rogito di NOTAIO TERZI MARCELLO, in data 24/03/1972, ai nn. 702; trascritto a TERNI, in data 14/04/1972, ai nn. 2853/2055.

Note: COMPRAVENDUTO IL BENE AL MAPPALE 52 DEL FOGLIO 197.

**Titolare/Proprietario:** OMISSIS dal 14/06/1972 al 04/07/1997 . In forza di atto di compravendita - a rogito di NOTAIO TERZI MARCELLO, in data 14/06/1972, ai nn. 902; trascritto a TERNI, in data 28/06/1972, ai nn. 4964/3629.

Note: COMPRAVENDUTI I BENI AI MAPPALI 47-49 E 51 DEL FOGLIO 197.

**Titolare/Proprietario:** OMISSIS dal 23/11/1972 al 04/07/1997 . In forza di atto di compravendita - a rogito di NOTAIO TERZI MARCELLO, in data 23/11/1972, ai nn. 1354; trascritto a TERNI, in data 09/12/1972, ai nn. 9654/7305.

Note: COMPRAVENDUTI I BENI AI MAPPALI 48 E 50 DEL FOGLIO 197.

**Titolare/Proprietario:** OMISSIS dal 11/01/1978 al 14/09/2000 . In forza di ASSOGGETTAMENTO AL REGIME DELLA COMUNIONE LEGALE - a rogito di NOTAIO IMBELLONE DIODATO, in data 11/01/1978, ai nn. 45078/3199; trascritto a Terni, in data 26/01/1978, ai nn. 598/499.

Note: BENI IN PROPRIETA' ESCLUSIVA DI BATTISTI CRUCIANO CHE VENGONO ASSOGGETTATI AL REGIME DELLA COMUNIONE LEGALE TRA CONIUGI: NARNI NCT FOGLIO 196 MAPPALE 47-26-27-28-29-30-32-33-34-35-40-41. FOGLIO 197 MAPPALE 13-94-24-95-41-46-96-61-62-63-64-65-66-67-68-69-82-37-38-39-40-79.

**Titolare/Proprietario:** OMISSIS dal 01/02/1978 al 14/09/2000 . In forza di atto di compravendita; trascritto a TERNI, in data 16/02/1978, ai nn. 1147/948.

Note: COMPRAVENDUTO IL BENE AL MAPPALE 55 DEL FOGLIO 197.

**Titolare/Proprietario:** OMISSIS dal 25/05/1978 al 14/09/2000 . In forza di atto di compravendita - a rogito di NOTAIO IMBELLONE DIODATO, in data 25/05/1978, ai nn. 45691/3395; trascritto a Terni, in data 02/06/1978, ai nn. 3453/2746.

Note: COMPRAVENDUTI I BENI AI MAPPALI 53 E 54 DEL FOGLIO 197.

**Titolare/Proprietario:** OMISSIS dal 14/07/1978 al 14/09/2000 . In forza di atto di compravendita -

a rogito di NOTAIO IMBELLONE DIODATO, in data 14/07/1978, ai nn. 45911/3459; trascritto a TERNI, in data 28/07/1978, ai nn. 4701/3729.

Note: COMPRAVENDUTO IL BENE AL MAPPALE 113 FOGLIO 197.

**Titolare/Proprietario:** OMISSIS dal 14/07/1978 al 16/06/2003 . In forza di PERMUTA - a rogito di NOTAIO IMBELLONE DIODATO, in data , ai nn. 45910/3458; trascritto a Terni, in data 28/07/1978, ai nn. 4700/3728.

Note: ACQUISTATO IN PERMUTA IL MAPPALE 114 DEL FOGLIO 197. SI PRECISA CHE NON VIENE INDICATO IL REGIME PATRIMONIALE DEL SIG. CORNICI LANNO.

**Titolare/Proprietario:** OMISSIS dal 01/12/1978 al 14/09/2000 . In forza di atto di compravendita - a rogito di NOTAIO IMBELLONE DIODATO, in data 01/12/1978, ai nn. 46469/3612; trascritto a TERNI, in data 15/12/1978, ai nn. 7551/5958.

Note: COMPRAVENDUTI I BENI AI MAPPALI 43-44-45 DEL FOGLIO 197.

**Titolare/Proprietario:** OMISSIS dal 04/07/1997 al 14/09/2000 . In forza di atto di compravendita - a rogito di NOTAIO IMBELLONE RUGGERO, in data 04/07/1997, ai nn. 30483; trascritto a TERNI, in data 16/07/1997, ai nn. 6415/4774.

Note: COMPRAVENDUTI I BENI AI MAPPALI 47-48-49-50-51-52 DEL FOGLIO 197.

**Titolare/Proprietario:** OMISSIS dal 14/09/2000 al 16/06/2003 . In forza di atto di compravendita - a rogito di NOTAIO FORTINI FABRIZIO, in data 14/09/2000, ai nn. 22528; trascritto a TERNI, in data 19/09/2000, ai nn. 9149/6128.

Note: COMPRAVENDUTI TUTTI I BENI IN OGGETTO AD ESCLUSIONE DEL MAPPALE 114 FOGLIO 197.

**Titolare/Proprietario:** OMISSIS dal 16/06/2003 al 30/12/2008 . In forza di PERMUTA - a rogito di NOTAIO PASQUALINI GIANLUCA, in data 16/06/2003, ai nn. 32521; trascritto a Terni, in data 09/07/2003, ai nn. 7377/5010.

Note: ACQUISTATO IN PERMUTA IL MAPPALE 114 DEL FOGLIO 197.

**Titolare/Proprietario:** OMISSIS dal 30/12/2008 ad oggi (attuale/i proprietario/i) . In forza di CONFERIMENTO IN SOCIETA' - a rogito di NOTAIO PASQUALINI GIANLUCA, in data 30/12/2008, ai nn. 55112/11348; trascritto a TERNI, in data 23/01/2009, ai nn. 876/661.

**Dati precedenti relativi ai corpi:** 10- Fabbricato diruto

**Titolare/Proprietario:** OMISSIS dal 24/03/1972 al 04/07/1997 . In forza di atto di compravendita - a rogito di NOTAIO TERZI MARCELLO, in data 24/03/1972, ai nn. 702; trascritto a TERNI, in data 14/04/1972, ai nn. 2853/2055.

Note: COMPRAVENDUTO IL BENE AL MAPPALE 52 DEL FOGLIO 197.

**Titolare/Proprietario:** OMISSIS dal 14/06/1972 al 04/07/1997 . In forza di atto di compravendita - a rogito di NOTAIO TERZI MARCELLO, in data 14/06/1972, ai nn. 902; trascritto a TERNI, in data 28/06/1972, ai nn. 4964/3629.

Note: COMPRAVENDUTI I BENI AI MAPPALI 47-49 E 51 DEL FOGLIO 197.

**Titolare/Proprietario:** OMISSIS dal 23/11/1972 al 04/07/1997 . In forza di atto di compravendita - a rogito di NOTAIO TERZI MARCELLO, in data 23/11/1972, ai nn. 1354; trascritto a TERNI, in data 09/12/1972, ai nn. 9654/7305.

Note: COMPRAVENDUTI I BENI AI MAPPALI 48 E 50 DEL FOGLIO 197.

**Titolare/Proprietario:** OMISSIS dal 11/01/1978 al 14/09/2000 . In forza di ASSOGGETTAMENTO AL REGIME DELLA COMUNIONE LEGALE - a rogito di NOTAIO IMBELLONE DIODATO, in data 11/01/1978, ai nn. 45078/3199; trascritto a Terni, in data 26/01/1978, ai nn. 598/499.

Note: BENI IN PROPRIETA' ESCLUSIVA DI BATTISTI CRUCIANO CHE VENGONO ASSOGGETTATI AL REGIME DELLA COMUNIONE LEGALE TRA CONIUGI: NARNI NCT FOGLIO 196 MAPPALE 47-26-27-28-29-30-32-33-34-35-40-41. FOGLIO 197 MAPPALE 13-94-24-95-41-46-96-61-62-63-64-65-66-67-68-69-82-37-38-39-40-79.

**Titolare/Proprietario:** OMISSIS dal 01/02/1978 al 14/09/2000 . In forza di atto di compravendita; trascritto a TERNI, in data 16/02/1978, ai nn. 1147/948.

Note: COMPRAVENDUTO IL BENE AL MAPPALE 55 DEL FOGLIO 197.

**Titolare/Proprietario:** OMISSIS dal 25/05/1978 al 14/09/2000 . In forza di atto di compravendita - a rogito di NOTAIO IMBELLONE DIODATO, in data 25/05/1978, ai nn. 45691/3395; trascritto a Terni, in data 02/06/1978, ai nn. 3453/2746.

Note: COMPRAVENDUTI I BENI AI MAPPALI 53 E 54 DEL FOGLIO 197.

**Titolare/Proprietario:** OMISSIS dal 14/07/1978 al 14/09/2000 . In forza di atto di compravendita - a rogito di NOTAIO IMBELLONE DIODATO, in data 14/07/1978, ai nn. 45911/3459; trascritto a TERNI, in data 28/07/1978, ai nn. 4701/3729.

Note: COMPRAVENDUTO IL BENE AL MAPPALE 113 FOGLIO 197.

**Titolare/Proprietario:** OMISSIS dal 14/07/1978 al 16/06/2003 . In forza di PERMUTA - a rogito di NOTAIO IMBELLONE DIODATO, in data , ai nn. 45910/3458; trascritto a Terni, in data 28/07/1978, ai nn. 4700/3728.

Note: ACQUISTATO IN PERMUTA IL MAPPALE 114 DEL FOGLIO 197. SI PRECISA CHE NON VIENE INDICATO IL REGIME PATRIMONIALE DEL SIG. CORNICI LANNO.

**Titolare/Proprietario:** OMISSIS dal 01/12/1978 al 14/09/2000 . In forza di atto di compravendita - a rogito di NOTAIO IMBELLONE DIODATO, in data 01/12/1978, ai nn. 46469/3612; trascritto a TERNI, in data 15/12/1978, ai nn. 7551/5958.

Note: COMPRAVENDUTI I BENI AI MAPPALI 43-44-45 DEL FOGLIO 197.

**Titolare/Proprietario:** OMISSIS dal 04/07/1997 al 14/09/2000 . In forza di atto di compravendita - a rogito di NOTAIO IMBELLONE RUGGERO, in data 04/07/1997, ai nn. 30483; trascritto a TERNI, in data 16/07/1997, ai nn. 6415/4774.

Note: COMPRAVENDUTI I BENI AI MAPPALI 47-48-49-50-51-52 DEL FOGLIO 197.

**Titolare/Proprietario:** OMISSIS dal 14/09/2000 al 16/06/2003 . In forza di atto di compravendita -

a rogito di NOTAIO FORTINI FABRIZIO, in data 14/09/2000, ai nn. 22528; trascritto a TERNI, in data 19/09/2000, ai nn. 9149/6128.

Note: COMPRAVENDUTI TUTTI I BENI IN OGGETTO AD ESCLUSIONE DEL MAPPALE 114 FOGLIO 197.

**Titolare/Proprietario:** OMISSIS dal 16/06/2003 al 30/12/2008 . In forza di PERMUTA - a rogito di NOTAIO PASQUALINI GIANLUCA, in data 16/06/2003, ai nn. 32521; trascritto a Terni, in data 09/07/2003, ai nn. 7377/5010.

Note: ACQUISTATO IN PERMUTA IL MAPPALE 114 DEL FOGLIO 197.

**Titolare/Proprietario:** OMISSIS dal 30/12/2008 ad oggi (attuale/i proprietario/i) . In forza di CONFERIMENTO IN SOCIETA' - a rogito di NOTAIO PASQUALINI GIANLUCA, in data 30/12/2008, ai nn. 55112/11348; trascritto a TERNI, in data 23/01/2009, ai nn. 876/661.

**Dati precedenti relativi ai corpi:** 11- Forno

**Titolare/Proprietario:** OMISSIS dal 24/03/1972 al 04/07/1997 . In forza di atto di compravendita - a rogito di NOTAIO TERZI MARCELLO, in data 24/03/1972, ai nn. 702; trascritto a TERNI, in data 14/04/1972, ai nn. 2853/2055.

Note: COMPRAVENDUTO IL BENE AL MAPPALE 52 DEL FOGLIO 197.

**Titolare/Proprietario:** OMISSIS dal 14/06/1972 al 04/07/1997 . In forza di atto di compravendita - a rogito di NOTAIO TERZI MARCELLO, in data 14/06/1972, ai nn. 902; trascritto a TERNI, in data 28/06/1972, ai nn. 4964/3629.

Note: COMPRAVENDUTI I BENI AI MAPPALI 47-49 E 51 DEL FOGLIO 197.

**Titolare/Proprietario:** OMISSIS dal 23/11/1972 al 04/07/1997 . In forza di atto di compravendita - a rogito di NOTAIO TERZI MARCELLO, in data 23/11/1972, ai nn. 1354; trascritto a TERNI, in data 09/12/1972, ai nn. 9654/7305.

Note: COMPRAVENDUTI I BENI AI MAPPALI 48 E 50 DEL FOGLIO 197.

**Titolare/Proprietario:** OMISSIS dal 11/01/1978 al 14/09/2000 . In forza di ASSOGGETTAMENTO AL REGIME DELLA COMUNIONE LEGALE - a rogito di NOTAIO IMBELLONE DIODATO, in data 11/01/1978, ai nn. 45078/3199; trascritto a Terni, in data 26/01/1978, ai nn. 598/499.

Note: BENI IN PROPRIETA' ESCLUSIVA DI BATTISTI CRUCIANO CHE VENGONO ASSOGGETTATI AL REGIME DELLA COMUNIONE LEGALE TRA CONIUGI: NARNI NCT FOGLIO 196 MAPPALE 47-26-27-28-29-30-32-33-34-35-40-41. FOGLIO 197 MAPPALE 13-94-24-95-41-46-96-61-62-63-64-65-66-67-68-69-82-37-38-39-40-79.

**Titolare/Proprietario:** OMISSIS dal 01/02/1978 al 14/09/2000 . In forza di atto di compravendita; trascritto a TERNI, in data 16/02/1978, ai nn. 1147/948.

Note: COMPRAVENDUTO IL BENE AL MAPPALE 55 DEL FOGLIO 197.

**Titolare/Proprietario:** OMISSIS dal 25/05/1978 al 14/09/2000 . In forza di atto di compravendita - a rogito di NOTAIO IMBELLONE DIODATO, in data 25/05/1978, ai nn. 45691/3395; trascritto a Terni, in data 02/06/1978, ai nn. 3453/2746.

Note: COMPRAVENDUTI I BENI AI MAPPALI 53 E 54 DEL FOGLIO 197.

**Titolare/Proprietario:** OMISSIS dal 14/07/1978 al 14/09/2000 . In forza di atto di compravendita - a rogito di NOTAIO IMBELLONE DIODATO, in data 14/07/1978, ai nn. 45911/3459; trascritto a TERNI, in data 28/07/1978, ai nn. 4701/3729.

Note: COMPRAVENDUTO IL BENE AL MAPPALE 113 FOGLIO 197.

**Titolare/Proprietario:** OMISSIS dal 14/07/1978 al 16/06/2003 . In forza di PERMUTA - a rogito di NOTAIO IMBELLONE DIODATO, in data , ai nn. 45910/3458; trascritto a Terni, in data 28/07/1978, ai nn. 4700/3728.

Note: ACQUISTATO IN PERMUTA IL MAPPALE 114 DEL FOGLIO 197. SI PRECISA CHE NON VIENE INDICATO IL REGIME PATRIMONIALE DEL SIG. CORNICI LANNO.

**Titolare/Proprietario:** OMISSIS dal 01/12/1978 al 14/09/2000 . In forza di atto di compravendita - a rogito di NOTAIO IMBELLONE DIODATO, in data 01/12/1978, ai nn. 46469/3612; trascritto a TERNI, in data 15/12/1978, ai nn. 7551/5958.

Note: COMPRAVENDUTI I BENI AI MAPPALI 43-44-45 DEL FOGLIO 197.

**Titolare/Proprietario:** OMISSIS dal 04/07/1997 al 14/09/2000 . In forza di atto di compravendita - a rogito di NOTAIO IMBELLONE RUGGERO, in data 04/07/1997, ai nn. 30483; trascritto a TERNI, in data 16/07/1997, ai nn. 6415/4774.

Note: COMPRAVENDUTI I BENI AI MAPPALI 47-48-49-50-51-52 DEL FOGLIO 197.

**Titolare/Proprietario:** OMISSIS dal 14/09/2000 al 16/06/2003 . In forza di atto di compravendita - a rogito di NOTAIO FORTINI FABRIZIO, in data 14/09/2000, ai nn. 22528; trascritto a TERNI, in data 19/09/2000, ai nn. 9149/6128.

Note: COMPRAVENDUTI TUTTI I BENI IN OGGETTO AD ESCLUSIONE DEL MAPPALE 114 FOGLIO 197.

**Titolare/Proprietario:** OMISSIS dal 16/06/2003 al 30/12/2008 . In forza di PERMUTA - a rogito di NOTAIO PASQUALINI GIANLUCA, in data 16/06/2003, ai nn. 32521; trascritto a Terni, in data 09/07/2003, ai nn. 7377/5010.

Note: ACQUISTATO IN PERMUTA IL MAPPALE 114 DEL FOGLIO 197.

**Titolare/Proprietario:** OMISSIS dal 30/12/2008 ad oggi (attuale/i proprietario/i) . In forza di CONFERIMENTO IN SOCIETA' - a rogito di NOTAIO PASQUALINI GIANLUCA, in data 30/12/2008, ai nn. 55112/11348; trascritto a TERNI, in data 23/01/2009, ai nn. 876/661.

**Dati precedenti relativi ai corpi:** 12- Fabbricato diruto

**Titolare/Proprietario:** OMISSIS dal 24/03/1972 al 04/07/1997 . In forza di atto di compravendita - a rogito di NOTAIO TERZI MARCELLO, in data 24/03/1972, ai nn. 702; trascritto a TERNI, in data 14/04/1972, ai nn. 2853/2055.

Note: COMPRAVENDUTO IL BENE AL MAPPALE 52 DEL FOGLIO 197.

**Titolare/Proprietario:** OMISSIS dal 14/06/1972 al 04/07/1997 . In forza di atto di compravendita - a rogito di NOTAIO TERZI MARCELLO, in data 14/06/1972, ai nn. 902; trascritto a TERNI, in data 28/06/1972, ai nn. 4964/3629.

Note: COMPRAVENDUTI I BENI AI MAPPALI 47-49 E 51 DEL FOGLIO 197.

**Titolare/Proprietario:** OMISSIS dal 23/11/1972 al 04/07/1997 . In forza di atto di compravendita - a rogito di NOTAIO TERZI MARCELLO, in data 23/11/1972, ai nn. 1354; trascritto a TERNI, in data 09/12/1972, ai nn. 9654/7305.

Note: COMPRAVENDUTI I BENI AI MAPPALI 48 E 50 DEL FOGLIO 197.

**Titolare/Proprietario:** OMISSIS dal 11/01/1978 al 14/09/2000 . In forza di ASSOGGETTAMENTO AL REGIME DELLA COMUNIONE LEGALE - a rogito di NOTAIO IMBELLONE DIODATO, in data 11/01/1978, ai nn. 45078/3199; trascritto a Terni, in data 26/01/1978, ai nn. 598/499.

Note: BENI IN PROPRIETA' ESCLUSIVA DI BATTISTI CRUCIANO CHE VENGONO ASSOGGETTATI AL REGIME DELLA COMUNIONE LEGALE TRA CONIUGI: NARNI NCT FOGLIO 196 MAPPALE 47-26-27-28-29-30-32-33-34-35-40-41. FOGLIO 197 MAPPALE 13-94-24-95-41-46-96-61-62-63-64-65-66-67-68-69-82-37-38-39-40-79.

**Titolare/Proprietario:** OMISSIS dal 01/02/1978 al 14/09/2000 . In forza di atto di compravendita; trascritto a TERNI, in data 16/02/1978, ai nn. 1147/948.

Note: COMPRAVENDUTO IL BENE AL MAPPALE 55 DEL FOGLIO 197.

**Titolare/Proprietario:** OMISSIS dal 25/05/1978 al 14/09/2000 . In forza di atto di compravendita - a rogito di NOTAIO IMBELLONE DIODATO, in data 25/05/1978, ai nn. 45691/3395; trascritto a Terni, in data 02/06/1978, ai nn. 3453/2746.

Note: COMPRAVENDUTI I BENI AI MAPPALI 53 E 54 DEL FOGLIO 197.

**Titolare/Proprietario:** OMISSIS dal 14/07/1978 al 14/09/2000 . In forza di atto di compravendita - a rogito di NOTAIO IMBELLONE DIODATO, in data 14/07/1978, ai nn. 45911/3459; trascritto a TERNI, in data 28/07/1978, ai nn. 4701/3729.

Note: COMPRAVENDUTO IL BENE AL MAPPALE 113 FOGLIO 197.

**Titolare/Proprietario:** OMISSIS dal 14/07/1978 al 16/06/2003 . In forza di PERMUTA - a rogito di NOTAIO IMBELLONE DIODATO, in data , ai nn. 45910/3458; trascritto a Terni, in data 28/07/1978, ai nn. 4700/3728.

Note: ACQUISTATO IN PERMUTA IL MAPPALE 114 DEL FOGLIO 197. SI PRECISA CHE NON VIENE INDICATO IL REGIME PATRIMONIALE DEL SIG. CORNICI LANNO.

**Titolare/Proprietario:** OMISSIS dal 01/12/1978 al 14/09/2000 . In forza di atto di compravendita - a rogito di NOTAIO IMBELLONE DIODATO, in data 01/12/1978, ai nn. 46469/3612; trascritto a TERNI, in data 15/12/1978, ai nn. 7551/5958.

Note: COMPRAVENDUTI I BENI AI MAPPALI 43-44-45 DEL FOGLIO 197.

**Titolare/Proprietario:** OMISSIS dal 04/07/1997 al 14/09/2000 . In forza di atto di compravendita - a rogito di NOTAIO IMBELLONE RUGGERO, in data 04/07/1997, ai nn. 30483; trascritto a TERNI, in data 16/07/1997, ai nn. 6415/4774.



Note: COMPRAVENDUTI I BENI AI MAPPALI 47-48-49-50-51-52 DEL FOGLIO 197.

**Titolare/Proprietario:** OMISSIS dal 14/09/2000 al 16/06/2003 . In forza di atto di compravendita - a rogito di NOTAIO FORTINI FABRIZIO, in data 14/09/2000, ai nn. 22528; trascritto a TERNI, in data 19/09/2000, ai nn. 9149/6128.

Note: COMPRAVENDUTI TUTTI I BENI IN OGGETTO AD ESCLUSIONE DEL MAPPALE 114 FOGLIO 197.

**Titolare/Proprietario:** OMISSIS dal 16/06/2003 al 30/12/2008 . In forza di PERMUTA - a rogito di NOTAIO PASQUALINI GIANLUCA, in data 16/06/2003, ai nn. 32521; trascritto a Terni, in data 09/07/2003, ai nn. 7377/5010.

Note: ACQUISTATO IN PERMUTA IL MAPPALE 114 DEL FOGLIO 197.

**Titolare/Proprietario:** OMISSIS dal 30/12/2008 ad oggi (attuale/i proprietario/i) . In forza di CONFERIMENTO IN SOCIETA' - a rogito di NOTAIO PASQUALINI GIANLUCA, in data 30/12/2008, ai nn. 55112/11348; trascritto a TERNI, in data 23/01/2009, ai nn. 876/661.

**Dati precedenti relativi ai corpi:** 13- Bascula

**Titolare/Proprietario:** OMISSIS dal 24/03/1972 al 04/07/1997 . In forza di atto di compravendita - a rogito di NOTAIO TERZI MARCELLO, in data 24/03/1972, ai nn. 702; trascritto a TERNI, in data 14/04/1972, ai nn. 2853/2055.

Note: COMPRAVENDUTO IL BENE AL MAPPALE 52 DEL FOGLIO 197.

**Titolare/Proprietario:** OMISSIS dal 14/06/1972 al 04/07/1997 . In forza di atto di compravendita - a rogito di NOTAIO TERZI MARCELLO, in data 14/06/1972, ai nn. 902; trascritto a TERNI, in data 28/06/1972, ai nn. 4964/3629.

Note: COMPRAVENDUTI I BENI AI MAPPALI 47-49 E 51 DEL FOGLIO 197.

**Titolare/Proprietario:** OMISSIS dal 23/11/1972 al 04/07/1997 . In forza di atto di compravendita - a rogito di NOTAIO TERZI MARCELLO, in data 23/11/1972, ai nn. 1354; trascritto a TERNI, in data 09/12/1972, ai nn. 9654/7305.

Note: COMPRAVENDUTI I BENI AI MAPPALI 48 E 50 DEL FOGLIO 197.

**Titolare/Proprietario:** OMISSIS dal 11/01/1978 al 14/09/2000 . In forza di ASSOGGETTAMENTO AL REGIME DELLA COMUNIONE LEGALE - a rogito di NOTAIO IMBELLONE DIODATO, in data 11/01/1978, ai nn. 45078/3199; trascritto a Terni, in data 26/01/1978, ai nn. 598/499.

Note: BENI IN PROPRIETA' ESCLUSIVA DI BATTISTI CRUCIANO CHE VENGONO ASSOGGETTATI AL REGIME DELLA COMUNIONE LEGALE TRA CONIUGI: NARNI NCT FOGLIO 196 MAPPALE 47-26-27-28-29-30-32-33-34-35-40-41. FOGLIO 197 MAPPALE 13-94-24-95-41-46-96-61-62-63-64-65-66-67-68-69-82-37-38-39-40-79.

**Titolare/Proprietario:** OMISSIS dal 01/02/1978 al 14/09/2000 . In forza di atto di compravendita; trascritto a TERNI, in data 16/02/1978, ai nn. 1147/948.

Note: COMPRAVENDUTO IL BENE AL MAPPALE 55 DEL FOGLIO 197.

**Titolare/Proprietario:** OMISSIS dal 25/05/1978 al 14/09/2000 . In forza di atto di compravendita - a rogito di NOTAIO IMBELLONE DIODATO, in data 25/05/1978, ai nn. 45691/3395; trascritto a Terni, in data 02/06/1978, ai nn. 3453/2746.

Note: COMPRAVENDUTI I BENI AI MAPPALI 53 E 54 DEL FOGLIO 197.

**Titolare/Proprietario:** OMISSIS dal 14/07/1978 al 14/09/2000 . In forza di atto di compravendita - a rogito di NOTAIO IMBELLONE DIODATO, in data 14/07/1978, ai nn. 45911/3459; trascritto a TERNI, in data 28/07/1978, ai nn. 4701/3729.

Note: COMPRAVENDUTO IL BENE AL MAPPALE 113 FOGLIO 197.

**Titolare/Proprietario:** OMISSIS dal 14/07/1978 al 16/06/2003 . In forza di PERMUTA - a rogito di NOTAIO IMBELLONE DIODATO, in data , ai nn. 45910/3458; trascritto a Terni, in data 28/07/1978, ai nn. 4700/3728.

Note: ACQUISTATO IN PERMUTA IL MAPPALE 114 DEL FOGLIO 197. SI PRECISA CHE NON VIENE INDICATO IL REGIME PATRIMONIALE DEL SIG. CORNICI LANNO.

**Titolare/Proprietario:** OMISSIS dal 01/12/1978 al 14/09/2000 . In forza di atto di compravendita - a rogito di NOTAIO IMBELLONE DIODATO, in data 01/12/1978, ai nn. 46469/3612; trascritto a TERNI, in data 15/12/1978, ai nn. 7551/5958.

Note: COMPRAVENDUTI I BENI AI MAPPALI 43-44-45 DEL FOGLIO 197.

**Titolare/Proprietario:** OMISSIS dal 04/07/1997 al 14/09/2000 . In forza di atto di compravendita - a rogito di NOTAIO IMBELLONE RUGGERO, in data 04/07/1997, ai nn. 30483; trascritto a TERNI, in data 16/07/1997, ai nn. 6415/4774.

Note: COMPRAVENDUTI I BENI AI MAPPALI 47-48-49-50-51-52 DEL FOGLIO 197.

**Titolare/Proprietario:** OMISSIS dal 14/09/2000 al 16/06/2003 . In forza di atto di compravendita - a rogito di NOTAIO FORTINI FABRIZIO, in data 14/09/2000, ai nn. 22528; trascritto a TERNI, in data 19/09/2000, ai nn. 9149/6128.

Note: COMPRAVENDUTI TUTTI I BENI IN OGGETTO AD ESCLUSIONE DEL MAPPALE 114 FOGLIO 197.

**Titolare/Proprietario:** OMISSIS dal 16/06/2003 al 30/12/2008 . In forza di PERMUTA - a rogito di NOTAIO PASQUALINI GIANLUCA, in data 16/06/2003, ai nn. 32521; trascritto a Terni, in data 09/07/2003, ai nn. 7377/5010.

Note: ACQUISTATO IN PERMUTA IL MAPPALE 114 DEL FOGLIO 197.

**Titolare/Proprietario:** OMISSIS dal 30/12/2008 ad oggi (attuale/i proprietario/i) . In forza di CONFERIMENTO IN SOCIETA' - a rogito di NOTAIO PASQUALINI GIANLUCA, in data 30/12/2008, ai nn. 55112/11348; trascritto a TERNI, in data 23/01/2009, ai nn. 876/661.

**Dati precedenti relativi ai corpi:** 14- terreno f. 196 p.lla 26

**Titolare/Proprietario:** OMISSIS dal 24/03/1972 al 04/07/1997 . In forza di atto di compravendita - a rogito di NOTAIO TERZI MARCELLO, in data 24/03/1972, ai nn. 702; trascritto a TERNI, in data

14/04/1972, ai nn. 2853/2055.

Note: COMPRAVENDUTO IL BENE AL MAPPALE 52 DEL FOGLIO 197.

**Titolare/Proprietario:** OMISSIS dal 14/06/1972 al 04/07/1997 . In forza di atto di compravendita - a rogito di NOTAIO TERZI MARCELLO, in data 14/06/1972, ai nn. 902; trascritto a TERNI, in data 28/06/1972, ai nn. 4964/3629.

Note: COMPRAVENDUTI I BENI AI MAPPALI 47-49 E 51 DEL FOGLIO 197.

**Titolare/Proprietario:** OMISSIS dal 23/11/1972 al 04/07/1997 . In forza di atto di compravendita - a rogito di NOTAIO TERZI MARCELLO, in data 23/11/1972, ai nn. 1354; trascritto a TERNI, in data 09/12/1972, ai nn. 9654/7305.

Note: COMPRAVENDUTI I BENI AI MAPPALI 48 E 50 DEL FOGLIO 197.

**Titolare/Proprietario:** OMISSIS dal 11/01/1978 al 14/09/2000 . In forza di ASSOGGETTAMENTO AL REGIME DELLA COMUNIONE LEGALE - a rogito di NOTAIO IMBELLONE DIODATO, in data 11/01/1978, ai nn. 45078/3199; trascritto a Terni, in data 26/01/1978, ai nn. 598/499.

Note: BENI IN PROPRIETA' ESCLUSIVA DI BATTISTI CRUCIANO CHE VENGONO ASSOGGETTATI AL REGIME DELLA COMUNIONE LEGALE TRA CONIUGI: NARNI NCT FOGLIO 196 MAPPALE 47-26-27-28-29-30-32-33-34-35-40-41. FOGLIO 197 MAPPALE 13-94-24-95-41-46-96-61-62-63-64-65-66-67-68-69-82-37-38-39-40-79.

**Titolare/Proprietario:** OMISSIS dal 01/02/1978 al 14/09/2000 . In forza di atto di compravendita; trascritto a TERNI, in data 16/02/1978, ai nn. 1147/948.

Note: COMPRAVENDUTO IL BENE AL MAPPALE 55 DEL FOGLIO 197.

**Titolare/Proprietario:** OMISSIS dal 25/05/1978 al 14/09/2000 . In forza di atto di compravendita - a rogito di NOTAIO IMBELLONE DIODATO, in data 25/05/1978, ai nn. 45691/3395; trascritto a Terni, in data 02/06/1978, ai nn. 3453/2746.

Note: COMPRAVENDUTI I BENI AI MAPPALI 53 E 54 DEL FOGLIO 197.

**Titolare/Proprietario:** OMISSIS dal 14/07/1978 al 14/09/2000 . In forza di atto di compravendita - a rogito di NOTAIO IMBELLONE DIODATO, in data 14/07/1978, ai nn. 45911/3459; trascritto a TERNI, in data 28/07/1978, ai nn. 4701/3729.

Note: COMPRAVENDUTO IL BENE AL MAPPALE 113 FOGLIO 197.

**Titolare/Proprietario:** OMISSIS dal 14/07/1978 al 16/06/2003 . In forza di PERMUTA - a rogito di NOTAIO IMBELLONE DIODATO, in data , ai nn. 45910/3458; trascritto a Terni, in data 28/07/1978, ai nn. 4700/3728.

Note: ACQUISTATO IN PERMUTA IL MAPPALE 114 DEL FOGLIO 197. SI PRECISA CHE NON VIENE INDICATO IL REGIME PATRIMONIALE DEL SIG. CORNICI LANNO.

**Titolare/Proprietario:** OMISSIS dal 01/12/1978 al 14/09/2000 . In forza di atto di compravendita - a rogito di NOTAIO IMBELLONE DIODATO, in data 01/12/1978, ai nn. 46469/3612; trascritto a TERNI, in data 15/12/1978, ai nn. 7551/5958.

Note: COMPRAVENDUTI I BENI AI MAPPALI 43-44-45 DEL FOGLIO 197.

**Titolare/Proprietario:** OMISSIS dal 04/07/1997 al 14/09/2000 . In forza di atto di compravendita - a rogito di NOTAIO IMBELLONE RUGGERO, in data 04/07/1997, ai nn. 30483; trascritto a TERNI, in data 16/07/1997, ai nn. 6415/4774.

Note: COMPRAVENDUTI I BENI AI MAPPALI 47-48-49-50-51-52 DEL FOGLIO 197.

**Titolare/Proprietario:** OMISSIS dal 14/09/2000 al 16/06/2003 . In forza di atto di compravendita - a rogito di NOTAIO FORTINI FABRIZIO, in data 14/09/2000, ai nn. 22528; trascritto a TERNI, in data 19/09/2000, ai nn. 9149/6128.

Note: COMPRAVENDUTI TUTTI I BENI IN OGGETTO AD ESCLUSIONE DEL MAPPALE 114 FOGLIO 197.

**Titolare/Proprietario:** OMISSIS dal 16/06/2003 al 30/12/2008 . In forza di PERMUTA - a rogito di NOTAIO PASQUALINI GIANLUCA, in data 16/06/2003, ai nn. 32521; trascritto a Terni, in data 09/07/2003, ai nn. 7377/5010.

Note: ACQUISTATO IN PERMUTA IL MAPPALE 114 DEL FOGLIO 197.

**Titolare/Proprietario:** OMISSIS dal 30/12/2008 ad oggi (attuale/i proprietario/i) . In forza di CONFERIMENTO IN SOCIETA' - a rogito di NOTAIO PASQUALINI GIANLUCA, in data 30/12/2008, ai nn. 55112/11348; trascritto a TERNI, in data 23/01/2009, ai nn. 876/661.

**Dati precedenti relativi ai corpi:** 15- terreno f. 196 p.la 27

**Titolare/Proprietario:** OMISSIS dal 24/03/1972 al 04/07/1997 . In forza di atto di compravendita - a rogito di NOTAIO TERZI MARCELLO, in data 24/03/1972, ai nn. 702; trascritto a TERNI, in data 14/04/1972, ai nn. 2853/2055.

Note: COMPRAVENDUTO IL BENE AL MAPPALE 52 DEL FOGLIO 197.

**Titolare/Proprietario:** OMISSIS dal 14/06/1972 al 04/07/1997 . In forza di atto di compravendita - a rogito di NOTAIO TERZI MARCELLO, in data 14/06/1972, ai nn. 902; trascritto a TERNI, in data 28/06/1972, ai nn. 4964/3629.

Note: COMPRAVENDUTI I BENI AI MAPPALI 47-49 E 51 DEL FOGLIO 197.

**Titolare/Proprietario:** OMISSIS dal 23/11/1972 al 04/07/1997 . In forza di atto di compravendita - a rogito di NOTAIO TERZI MARCELLO, in data 23/11/1972, ai nn. 1354; trascritto a TERNI, in data 09/12/1972, ai nn. 9654/7305.

Note: COMPRAVENDUTI I BENI AI MAPPALI 48 E 50 DEL FOGLIO 197.

**Titolare/Proprietario:** OMISSIS dal 11/01/1978 al 14/09/2000 . In forza di ASSOGGETTAMENTO AL REGIME DELLA COMUNIONE LEGALE - a rogito di NOTAIO IMBELLONE DIODATO, in data 11/01/1978, ai nn. 45078/3199; trascritto a Terni, in data 26/01/1978, ai nn. 598/499.

Note: BENI IN PROPRIETA' ESCLUSIVA DI BATTISTI CRUCIANO CHE VENGONO ASSOGGETTATI AL REGIME DELLA COMUNIONE LEGALE TRA CONIUGI: NARNI NCT FOGLIO 196 MAPPALE 47-26-27-28-29-30-32-33-34-35-40-41. FOGLIO 197 MAPPALE 13-94-24-95-41-46-96-61-62-63-64-65-66-67-68-69-82-37-38-39-40-79.

**Titolare/Proprietario:** OMISSIS dal 01/02/1978 al 14/09/2000 . In forza di atto di compravendita; trascritto a TERNI, in data 16/02/1978, ai nn. 1147/948.

Note: COMPRAVENDUTO IL BENE AL MAPPALE 55 DEL FOGLIO 197.

**Titolare/Proprietario:** OMISSIS dal 25/05/1978 al 14/09/2000 . In forza di atto di compravendita - a rogito di NOTAIO IMBELLONE DIODATO, in data 25/05/1978, ai nn. 45691/3395; trascritto a Terni, in data 02/06/1978, ai nn. 3453/2746.

Note: COMPRAVENDUTI I BENI AI MAPPALI 53 E 54 DEL FOGLIO 197.

**Titolare/Proprietario:** OMISSIS dal 14/07/1978 al 14/09/2000 . In forza di atto di compravendita - a rogito di NOTAIO IMBELLONE DIODATO, in data 14/07/1978, ai nn. 45911/3459; trascritto a TERNI, in data 28/07/1978, ai nn. 4701/3729.

Note: COMPRAVENDUTO IL BENE AL MAPPALE 113 FOGLIO 197.

**Titolare/Proprietario:** OMISSIS dal 14/07/1978 al 16/06/2003 . In forza di PERMUTA - a rogito di NOTAIO IMBELLONE DIODATO, in data , ai nn. 45910/3458; trascritto a Terni, in data 28/07/1978, ai nn. 4700/3728.

Note: ACQUISTATO IN PERMUTA IL MAPPALE 114 DEL FOGLIO 197. SI PRECISA CHE NON VIENE INDICATO IL REGIME PATRIMONIALE DEL SIG. CORNICI LANNO.

**Titolare/Proprietario:** OMISSIS dal 01/12/1978 al 14/09/2000 . In forza di atto di compravendita - a rogito di NOTAIO IMBELLONE DIODATO, in data 01/12/1978, ai nn. 46469/3612; trascritto a TERNI, in data 15/12/1978, ai nn. 7551/5958.

Note: COMPRAVENDUTI I BENI AI MAPPALI 43-44-45 DEL FOGLIO 197.

**Titolare/Proprietario:** OMISSIS dal 04/07/1997 al 14/09/2000 . In forza di atto di compravendita - a rogito di NOTAIO IMBELLONE RUGGERO, in data 04/07/1997, ai nn. 30483; trascritto a TERNI, in data 16/07/1997, ai nn. 6415/4774.

Note: COMPRAVENDUTI I BENI AI MAPPALI 47-48-49-50-51-52 DEL FOGLIO 197.

**Titolare/Proprietario:** OMISSIS dal 14/09/2000 al 16/06/2003 . In forza di atto di compravendita - a rogito di NOTAIO FORTINI FABRIZIO, in data 14/09/2000, ai nn. 22528; trascritto a TERNI, in data 19/09/2000, ai nn. 9149/6128.

Note: COMPRAVENDUTI TUTTI I BENI IN OGGETTO AD ESCLUSIONE DEL MAPPALE 114 FOGLIO 197.

**Titolare/Proprietario:** OMISSIS dal 16/06/2003 al 30/12/2008 . In forza di PERMUTA - a rogito di NOTAIO PASQUALINI GIANLUCA, in data 16/06/2003, ai nn. 32521; trascritto a Terni, in data 09/07/2003, ai nn. 7377/5010.

Note: ACQUISTATO IN PERMUTA IL MAPPALE 114 DEL FOGLIO 197.

**Titolare/Proprietario:** OMISSIS dal 30/12/2008 ad oggi (attuale/i proprietario/i) . In forza di CONFERIMENTO IN SOCIETA' - a rogito di NOTAIO PASQUALINI GIANLUCA, in data 30/12/2008, ai nn. 55112/11348; trascritto a TERNI, in data 23/01/2009, ai nn. 876/661.

**Dati precedenti relativi ai corpi:** 16- terreno f. 196 p.la 29

**Titolare/Proprietario:** OMISSIS dal 24/03/1972 al 04/07/1997 . In forza di atto di compravendita - a rogito di NOTAIO TERZI MARCELLO, in data 24/03/1972, ai nn. 702; trascritto a TERNI, in data 14/04/1972, ai nn. 2853/2055.

Note: COMPRAVENDUTO IL BENE AL MAPPALE 52 DEL FOGLIO 197.

**Titolare/Proprietario:** OMISSIS dal 14/06/1972 al 04/07/1997 . In forza di atto di compravendita - a rogito di NOTAIO TERZI MARCELLO, in data 14/06/1972, ai nn. 902; trascritto a TERNI, in data 28/06/1972, ai nn. 4964/3629.

Note: COMPRAVENDUTI I BENI AI MAPPALI 47-49 E 51 DEL FOGLIO 197.

**Titolare/Proprietario:** OMISSIS dal 23/11/1972 al 04/07/1997 . In forza di atto di compravendita - a rogito di NOTAIO TERZI MARCELLO, in data 23/11/1972, ai nn. 1354; trascritto a TERNI, in data 09/12/1972, ai nn. 9654/7305.

Note: COMPRAVENDUTI I BENI AI MAPPALI 48 E 50 DEL FOGLIO 197.

**Titolare/Proprietario:** OMISSIS dal 11/01/1978 al 14/09/2000 . In forza di ASSOGGETTAMENTO AL REGIME DELLA COMUNIONE LEGALE - a rogito di NOTAIO IMBELLONE DIODATO, in data 11/01/1978, ai nn. 45078/3199; trascritto a Terni, in data 26/01/1978, ai nn. 598/499.

Note: BENI IN PROPRIETA' ESCLUSIVA DI BATTISTI CRUCIANO CHE VENGONO ASSOGGETTATI AL REGIME DELLA COMUNIONE LEGALE TRA CONIUGI: NARNI NCT FOGLIO 196 MAPPALE 47-26-27-28-29-30-32-33-34-35-40-41. FOGLIO 197 MAPPALE 13-94-24-95-41-46-96-61-62-63-64-65-66-67-68-69-82-37-38-39-40-79.

**Titolare/Proprietario:** OMISSIS dal 01/02/1978 al 14/09/2000 . In forza di atto di compravendita; trascritto a TERNI, in data 16/02/1978, ai nn. 1147/948.

Note: COMPRAVENDUTO IL BENE AL MAPPALE 55 DEL FOGLIO 197.

**Titolare/Proprietario:** OMISSIS dal 25/05/1978 al 14/09/2000 . In forza di atto di compravendita - a rogito di NOTAIO IMBELLONE DIODATO, in data 25/05/1978, ai nn. 45691/3395; trascritto a Terni, in data 02/06/1978, ai nn. 3453/2746.

Note: COMPRAVENDUTI I BENI AI MAPPALI 53 E 54 DEL FOGLIO 197.

**Titolare/Proprietario:** OMISSIS dal 14/07/1978 al 14/09/2000 . In forza di atto di compravendita - a rogito di NOTAIO IMBELLONE DIODATO, in data 14/07/1978, ai nn. 45911/3459; trascritto a TERNI, in data 28/07/1978, ai nn. 4701/3729.

Note: COMPRAVENDUTO IL BENE AL MAPPALE 113 FOGLIO 197.

**Titolare/Proprietario:** OMISSIS dal 14/07/1978 al 16/06/2003 . In forza di PERMUTA - a rogito di NOTAIO IMBELLONE DIODATO, in data , ai nn. 45910/3458; trascritto a Terni, in data 28/07/1978, ai nn. 4700/3728.

Note: ACQUISTATO IN PERMUTA IL MAPPALE 114 DEL FOGLIO 197. SI PRECISA CHE NON VIENE INDICATO IL REGIME PATRIMONIALE DEL SIG. CORNICI LANNO.

**Titolare/Proprietario:** OMISSIS dal 01/12/1978 al 14/09/2000 . In forza di atto di compravendita -

a rogito di NOTAIO IMBELLONE DIODATO, in data 01/12/1978, ai nn. 46469/3612; trascritto a TERNI, in data 15/12/1978, ai nn. 7551/5958.

Note: COMPRAVENDUTI I BENI AI MAPPALI 43-44-45 DEL FOGLIO 197.

**Titolare/Proprietario:** OMISSIS dal 04/07/1997 al 14/09/2000 . In forza di atto di compravendita - a rogito di NOTAIO IMBELLONE RUGGERO, in data 04/07/1997, ai nn. 30483; trascritto a TERNI, in data 16/07/1997, ai nn. 6415/4774.

Note: COMPRAVENDUTI I BENI AI MAPPALI 47-48-49-50-51-52 DEL FOGLIO 197.

**Titolare/Proprietario:** OMISSIS dal 14/09/2000 al 16/06/2003 . In forza di atto di compravendita - a rogito di NOTAIO FORTINI FABRIZIO, in data 14/09/2000, ai nn. 22528; trascritto a TERNI, in data 19/09/2000, ai nn. 9149/6128.

Note: COMPRAVENDUTI TUTTI I BENI IN OGGETTO AD ESCLUSIONE DEL MAPPALE 114 FOGLIO 197.

**Titolare/Proprietario:** OMISSIS dal 16/06/2003 al 30/12/2008 . In forza di PERMUTA - a rogito di NOTAIO PASQUALINI GIANLUCA, in data 16/06/2003, ai nn. 32521; trascritto a Terni, in data 09/07/2003, ai nn. 7377/5010.

Note: ACQUISTATO IN PERMUTA IL MAPPALE 114 DEL FOGLIO 197.

**Titolare/Proprietario:** OMISSIS dal 30/12/2008 ad oggi (attuale/i proprietario/i) . In forza di CONFERIMENTO IN SOCIETA' - a rogito di NOTAIO PASQUALINI GIANLUCA, in data 30/12/2008, ai nn. 55112/11348; trascritto a TERNI, in data 23/01/2009, ai nn. 876/661.

**Dati precedenti relativi ai corpi:** 17- terreno f. 196 p.lla 30

**Titolare/Proprietario:** OMISSIS dal 24/03/1972 al 04/07/1997 . In forza di atto di compravendita - a rogito di NOTAIO TERZI MARCELLO, in data 24/03/1972, ai nn. 702; trascritto a TERNI, in data 14/04/1972, ai nn. 2853/2055.

Note: COMPRAVENDUTO IL BENE AL MAPPALE 52 DEL FOGLIO 197.

**Titolare/Proprietario:** OMISSIS dal 14/06/1972 al 04/07/1997 . In forza di atto di compravendita - a rogito di NOTAIO TERZI MARCELLO, in data 14/06/1972, ai nn. 902; trascritto a TERNI, in data 28/06/1972, ai nn. 4964/3629.

Note: COMPRAVENDUTI I BENI AI MAPPALI 47-49 E 51 DEL FOGLIO 197.

**Titolare/Proprietario:** OMISSIS dal 23/11/1972 al 04/07/1997 . In forza di atto di compravendita - a rogito di NOTAIO TERZI MARCELLO, in data 23/11/1972, ai nn. 1354; trascritto a TERNI, in data 09/12/1972, ai nn. 9654/7305.

Note: COMPRAVENDUTI I BENI AI MAPPALI 48 E 50 DEL FOGLIO 197.

**Titolare/Proprietario:** OMISSIS dal 11/01/1978 al 14/09/2000 . In forza di ASSOGGETTAMENTO AL REGIME DELLA COMUNIONE LEGALE - a rogito di NOTAIO IMBELLONE DIODATO, in data 11/01/1978, ai nn. 45078/3199; trascritto a Terni, in data 26/01/1978, ai nn. 598/499.

Note: BENI IN PROPRIETA' ESCLUSIVA DI BATTISTI CRUCIANO CHE VENGONO ASSOGGETTATI AL REGIME DELLA COMUNIONE LEGALE TRA CONIUGI: NARNI NCT FOGLIO 196 MAPPALE 47-26-27-

28-29-30-32-33-34-35-40-41. FOGLIO 197 MAPPALE 13-94-24-95-41-46-96-61-62-63-64-65-66-67-68-69-82-37-38-39-40-79.

**Titolare/Proprietario:** OMISSIS dal 01/02/1978 al 14/09/2000 . In forza di atto di compravendita; trascritto a TERNI, in data 16/02/1978, ai nn. 1147/948.

Note: COMPRAVENDUTO IL BENE AL MAPPALE 55 DEL FOGLIO 197.

**Titolare/Proprietario:** OMISSIS dal 25/05/1978 al 14/09/2000 . In forza di atto di compravendita - a rogito di NOTAIO IMBELLONE DIODATO, in data 25/05/1978, ai nn. 45691/3395; trascritto a Terni, in data 02/06/1978, ai nn. 3453/2746.

Note: COMPRAVENDUTI I BENI AI MAPPALI 53 E 54 DEL FOGLIO 197.

**Titolare/Proprietario:** OMISSIS dal 14/07/1978 al 14/09/2000 . In forza di atto di compravendita - a rogito di NOTAIO IMBELLONE DIODATO, in data 14/07/1978, ai nn. 45911/3459; trascritto a TERNI, in data 28/07/1978, ai nn. 4701/3729.

Note: COMPRAVENDUTO IL BENE AL MAPPALE 113 FOGLIO 197.

**Titolare/Proprietario:** OMISSIS dal 14/07/1978 al 16/06/2003 . In forza di PERMUTA - a rogito di NOTAIO IMBELLONE DIODATO, in data , ai nn. 45910/3458; trascritto a Terni, in data 28/07/1978, ai nn. 4700/3728.

Note: ACQUISTATO IN PERMUTA IL MAPPALE 114 DEL FOGLIO 197. SI PRECISA CHE NON VIENE INDICATO IL REGIME PATRIMONIALE DEL SIG. CORNICI LANNO.

**Titolare/Proprietario:** OMISSIS dal 01/12/1978 al 14/09/2000 . In forza di atto di compravendita - a rogito di NOTAIO IMBELLONE DIODATO, in data 01/12/1978, ai nn. 46469/3612; trascritto a TERNI, in data 15/12/1978, ai nn. 7551/5958.

Note: COMPRAVENDUTI I BENI AI MAPPALI 43-44-45 DEL FOGLIO 197.

**Titolare/Proprietario:** OMISSIS dal 04/07/1997 al 14/09/2000 . In forza di atto di compravendita - a rogito di NOTAIO IMBELLONE RUGGERO, in data 04/07/1997, ai nn. 30483; trascritto a TERNI, in data 16/07/1997, ai nn. 6415/4774.

Note: COMPRAVENDUTI I BENI AI MAPPALI 47-48-49-50-51-52 DEL FOGLIO 197.

**Titolare/Proprietario:** OMISSIS dal 14/09/2000 al 16/06/2003 . In forza di atto di compravendita - a rogito di NOTAIO FORTINI FABRIZIO, in data 14/09/2000, ai nn. 22528; trascritto a TERNI, in data 19/09/2000, ai nn. 9149/6128.

Note: COMPRAVENDUTI TUTTI I BENI IN OGGETTO AD ESCLUSIONE DEL MAPPALE 114 FOGLIO 197.

**Titolare/Proprietario:** OMISSIS dal 16/06/2003 al 30/12/2008 . In forza di PERMUTA - a rogito di NOTAIO PASQUALINI GIANLUCA, in data 16/06/2003, ai nn. 32521; trascritto a Terni, in data 09/07/2003, ai nn. 7377/5010.

Note: ACQUISTATO IN PERMUTA IL MAPPALE 114 DEL FOGLIO 197.



**Titolare/Proprietario:** OMISSIS dal 30/12/2008 ad oggi (attuale/i proprietario/i) . In forza di CONFERIMENTO IN SOCIETA' - a rogito di NOTAIO PASQUALINI GIANLUCA, in data 30/12/2008, ai nn. 55112/11348; trascritto a TERNI, in data 23/01/2009, ai nn. 876/661.

**Dati precedenti relativi ai corpi:** 18- terreno f. 196 p.lla 33

**Titolare/Proprietario:** OMISSIS dal 24/03/1972 al 04/07/1997 . In forza di atto di compravendita - a rogito di NOTAIO TERZI MARCELLO, in data 24/03/1972, ai nn. 702; trascritto a TERNI, in data 14/04/1972, ai nn. 2853/2055.

Note: COMPRAVENDUTO IL BENE AL MAPPALE 52 DEL FOGLIO 197.

**Titolare/Proprietario:** OMISSIS dal 14/06/1972 al 04/07/1997 . In forza di atto di compravendita - a rogito di NOTAIO TERZI MARCELLO, in data 14/06/1972, ai nn. 902; trascritto a TERNI, in data 28/06/1972, ai nn. 4964/3629.

Note: COMPRAVENDUTI I BENI AI MAPPALI 47-49 E 51 DEL FOGLIO 197.

**Titolare/Proprietario:** OMISSIS dal 23/11/1972 al 04/07/1997 . In forza di atto di compravendita - a rogito di NOTAIO TERZI MARCELLO, in data 23/11/1972, ai nn. 1354; trascritto a TERNI, in data 09/12/1972, ai nn. 9654/7305.

Note: COMPRAVENDUTI I BENI AI MAPPALI 48 E 50 DEL FOGLIO 197.

**Titolare/Proprietario:** OMISSIS dal 11/01/1978 al 14/09/2000 . In forza di ASSOGGETTAMENTO AL REGIME DELLA COMUNIONE LEGALE - a rogito di NOTAIO IMBELLONE DIODATO, in data 11/01/1978, ai nn. 45078/3199; trascritto a Terni, in data 26/01/1978, ai nn. 598/499.

Note: BENI IN PROPRIETA' ESCLUSIVA DI BATTISTI CRUCIANO CHE VENGONO ASSOGGETTATI AL REGIME DELLA COMUNIONE LEGALE TRA CONIUGI: NARNI NCT FOGLIO 196 MAPPALE 47-26-27-28-29-30-32-33-34-35-40-41. FOGLIO 197 MAPPALE 13-94-24-95-41-46-96-61-62-63-64-65-66-67-68-69-82-37-38-39-40-79.

**Titolare/Proprietario:** OMISSIS dal 01/02/1978 al 14/09/2000 . In forza di atto di compravendita; trascritto a TERNI, in data 16/02/1978, ai nn. 1147/948.

Note: COMPRAVENDUTO IL BENE AL MAPPALE 55 DEL FOGLIO 197.

**Titolare/Proprietario:** OMISSIS dal 25/05/1978 al 14/09/2000 . In forza di atto di compravendita - a rogito di NOTAIO IMBELLONE DIODATO, in data 25/05/1978, ai nn. 45691/3395; trascritto a Terni, in data 02/06/1978, ai nn. 3453/2746.

Note: COMPRAVENDUTI I BENI AI MAPPALI 53 E 54 DEL FOGLIO 197.

**Titolare/Proprietario:** OMISSIS dal 14/07/1978 al 14/09/2000 . In forza di atto di compravendita - a rogito di NOTAIO IMBELLONE DIODATO, in data 14/07/1978, ai nn. 45911/3459; trascritto a TERNI, in data 28/07/1978, ai nn. 4701/3729.

Note: COMPRAVENDUTO IL BENE AL MAPPALE 113 FOGLIO 197.

**Titolare/Proprietario:** OMISSIS dal 14/07/1978 al 16/06/2003 . In forza di PERMUTA - a rogito di NOTAIO IMBELLONE DIODATO, in data , ai nn. 45910/3458; trascritto a Terni, in data 28/07/1978, ai nn. 4700/3728.

Note: ACQUISTATO IN PERMUTA IL MAPPALE 114 DEL FOGLIO 197. SI PRECISA CHE NON VIENE INDICATO IL REGIME PATRIMONIALE DEL SIG. CORNICI LANNO.

**Titolare/Proprietario:** OMISSIS dal 01/12/1978 al 14/09/2000 . In forza di atto di compravendita - a rogito di NOTAIO IMBELLONE DIODATO, in data 01/12/1978, ai nn. 46469/3612; trascritto a TERNI, in data 15/12/1978, ai nn. 7551/5958.

Note: COMPRAVENDUTI I BENI AI MAPPALI 43-44-45 DEL FOGLIO 197.

**Titolare/Proprietario:** OMISSIS dal 04/07/1997 al 14/09/2000 . In forza di atto di compravendita - a rogito di NOTAIO IMBELLONE RUGGERO, in data 04/07/1997, ai nn. 30483; trascritto a TERNI, in data 16/07/1997, ai nn. 6415/4774.

Note: COMPRAVENDUTI I BENI AI MAPPALI 47-48-49-50-51-52 DEL FOGLIO 197.

**Titolare/Proprietario:** OMISSIS dal 14/09/2000 al 16/06/2003 . In forza di atto di compravendita - a rogito di NOTAIO FORTINI FABRIZIO, in data 14/09/2000, ai nn. 22528; trascritto a TERNI, in data 19/09/2000, ai nn. 9149/6128.

Note: COMPRAVENDUTI TUTTI I BENI IN OGGETTO AD ESCLUSIONE DEL MAPPALE 114 FOGLIO 197.

**Titolare/Proprietario:** OMISSIS dal 16/06/2003 al 30/12/2008 . In forza di PERMUTA - a rogito di NOTAIO PASQUALINI GIANLUCA, in data 16/06/2003, ai nn. 32521; trascritto a Terni, in data 09/07/2003, ai nn. 7377/5010.

Note: ACQUISTATO IN PERMUTA IL MAPPALE 114 DEL FOGLIO 197.

**Titolare/Proprietario:** OMISSIS dal 30/12/2008 ad oggi (attuale/i proprietario/i) . In forza di CONFERIMENTO IN SOCIETA' - a rogito di NOTAIO PASQUALINI GIANLUCA, in data 30/12/2008, ai nn. 55112/11348; trascritto a TERNI, in data 23/01/2009, ai nn. 876/661.

**Dati precedenti relativi ai corpi:** 19- terreno f. 196 p.lla 34

**Titolare/Proprietario:** OMISSIS dal 24/03/1972 al 04/07/1997 . In forza di atto di compravendita - a rogito di NOTAIO TERZI MARCELLO, in data 24/03/1972, ai nn. 702; trascritto a TERNI, in data 14/04/1972, ai nn. 2853/2055.

Note: COMPRAVENDUTO IL BENE AL MAPPALE 52 DEL FOGLIO 197.

**Titolare/Proprietario:** OMISSIS dal 14/06/1972 al 04/07/1997 . In forza di atto di compravendita - a rogito di NOTAIO TERZI MARCELLO, in data 14/06/1972, ai nn. 902; trascritto a TERNI, in data 28/06/1972, ai nn. 4964/3629.

Note: COMPRAVENDUTI I BENI AI MAPPALI 47-49 E 51 DEL FOGLIO 197.

**Titolare/Proprietario:** OMISSIS dal 23/11/1972 al 04/07/1997 . In forza di atto di compravendita - a rogito di NOTAIO TERZI MARCELLO, in data 23/11/1972, ai nn. 1354; trascritto a TERNI, in data 09/12/1972, ai nn. 9654/7305.

Note: COMPRAVENDUTI I BENI AI MAPPALI 48 E 50 DEL FOGLIO 197.

**Titolare/Proprietario:** OMISSIS dal 11/01/1978 al 14/09/2000 . In forza di ASSOGGETTAMENTO AL REGIME DELLA COMUNIONE LEGALE - a rogito di NOTAIO IMBELLONE DIODATO, in data 11/01/1978, ai nn. 45078/3199; trascritto a Terni, in data 26/01/1978, ai nn. 598/499.

Note: BENI IN PROPRIETA' ESCLUSIVA DI BATTISTI CRUCIANO CHE VENGONO ASSOGGETTATI AL REGIME DELLA COMUNIONE LEGALE TRA CONIUGI: NARNI NCT FOGLIO 196 MAPPALE 47-26-27-28-29-30-32-33-34-35-40-41. FOGLIO 197 MAPPALE 13-94-24-95-41-46-96-61-62-63-64-65-66-67-68-69-82-37-38-39-40-79.

**Titolare/Proprietario:** OMISSIS dal 01/02/1978 al 14/09/2000 . In forza di atto di compravendita; trascritto a TERNI, in data 16/02/1978, ai nn. 1147/948.

Note: COMPRAVENDUTO IL BENE AL MAPPALE 55 DEL FOGLIO 197.

**Titolare/Proprietario:** OMISSIS dal 25/05/1978 al 14/09/2000 . In forza di atto di compravendita - a rogito di NOTAIO IMBELLONE DIODATO, in data 25/05/1978, ai nn. 45691/3395; trascritto a Terni, in data 02/06/1978, ai nn. 3453/2746.

Note: COMPRAVENDUTI I BENI AI MAPPALI 53 E 54 DEL FOGLIO 197.

**Titolare/Proprietario:** OMISSIS dal 14/07/1978 al 14/09/2000 . In forza di atto di compravendita - a rogito di NOTAIO IMBELLONE DIODATO, in data 14/07/1978, ai nn. 45911/3459; trascritto a TERNI, in data 28/07/1978, ai nn. 4701/3729.

Note: COMPRAVENDUTO IL BENE AL MAPPALE 113 FOGLIO 197.

**Titolare/Proprietario:** OMISSIS dal 14/07/1978 al 16/06/2003 . In forza di PERMUTA - a rogito di NOTAIO IMBELLONE DIODATO, in data , ai nn. 45910/3458; trascritto a Terni, in data 28/07/1978, ai nn. 4700/3728.

Note: ACQUISTATO IN PERMUTA IL MAPPALE 114 DEL FOGLIO 197. SI PRECISA CHE NON VIENE INDICATO IL REGIME PATRIMONIALE DEL SIG. CORNICI LANNO.

**Titolare/Proprietario:** OMISSIS dal 01/12/1978 al 14/09/2000 . In forza di atto di compravendita - a rogito di NOTAIO IMBELLONE DIODATO, in data 01/12/1978, ai nn. 46469/3612; trascritto a TERNI, in data 15/12/1978, ai nn. 7551/5958.

Note: COMPRAVENDUTI I BENI AI MAPPALI 43-44-45 DEL FOGLIO 197.

**Titolare/Proprietario:** OMISSIS dal 04/07/1997 al 14/09/2000 . In forza di atto di compravendita - a rogito di NOTAIO IMBELLONE RUGGERO, in data 04/07/1997, ai nn. 30483; trascritto a TERNI, in data 16/07/1997, ai nn. 6415/4774.

Note: COMPRAVENDUTI I BENI AI MAPPALI 47-48-49-50-51-52 DEL FOGLIO 197.

**Titolare/Proprietario:** OMISSIS dal 14/09/2000 al 16/06/2003 . In forza di atto di compravendita - a rogito di NOTAIO FORTINI FABRIZIO, in data 14/09/2000, ai nn. 22528; trascritto a TERNI, in data 19/09/2000, ai nn. 9149/6128.

Note: COMPRAVENDUTI TUTTI I BENI IN OGGETTO AD ESCLUSIONE DEL MAPPALE 114 FOGLIO 197.

**Titolare/Proprietario:** OMISSIS dal 16/06/2003 al 30/12/2008 . In forza di PERMUTA - a rogito di NOTAIO PASQUALINI GIANLUCA, in data 16/06/2003, ai nn. 32521; trascritto a Terni, in data

09/07/2003, ai nn. 7377/5010.

Note: ACQUISTATO IN PERMUTA IL MAPPALE 114 DEL FOGLIO 197.

**Titolare/Proprietario:** OMISSIS dal 30/12/2008 ad oggi (attuale/i proprietario/i) . In forza di CONFERIMENTO IN SOCIETA' - a rogito di NOTAIO PASQUALINI GIANLUCA, in data 30/12/2008, ai nn. 55112/11348; trascritto a TERNI, in data 23/01/2009, ai nn. 876/661.

**Dati precedenti relativi ai corpi:** 20- terreno f. 196 p.lla 35

**Titolare/Proprietario:** OMISSIS dal 24/03/1972 al 04/07/1997 . In forza di atto di compravendita - a rogito di NOTAIO TERZI MARCELLO, in data 24/03/1972, ai nn. 702; trascritto a TERNI, in data 14/04/1972, ai nn. 2853/2055.

Note: COMPRAVENDUTO IL BENE AL MAPPALE 52 DEL FOGLIO 197.

**Titolare/Proprietario:** OMISSIS dal 14/06/1972 al 04/07/1997 . In forza di atto di compravendita - a rogito di NOTAIO TERZI MARCELLO, in data 14/06/1972, ai nn. 902; trascritto a TERNI, in data 28/06/1972, ai nn. 4964/3629.

Note: COMPRAVENDUTI I BENI AI MAPPALI 47-49 E 51 DEL FOGLIO 197.

**Titolare/Proprietario:** OMISSIS dal 23/11/1972 al 04/07/1997 . In forza di atto di compravendita - a rogito di NOTAIO TERZI MARCELLO, in data 23/11/1972, ai nn. 1354; trascritto a TERNI, in data 09/12/1972, ai nn. 9654/7305.

Note: COMPRAVENDUTI I BENI AI MAPPALI 48 E 50 DEL FOGLIO 197.

**Titolare/Proprietario:** OMISSIS dal 11/01/1978 al 14/09/2000 . In forza di ASSOGGETTAMENTO AL REGIME DELLA COMUNIONE LEGALE - a rogito di NOTAIO IMBELLONE DIODATO, in data 11/01/1978, ai nn. 45078/3199; trascritto a Terni, in data 26/01/1978, ai nn. 598/499.

Note: BENI IN PROPRIETA' ESCLUSIVA DI BATTISTI CRUCIANO CHE VENGONO ASSOGGETTATI AL REGIME DELLA COMUNIONE LEGALE TRA CONIUGI: NARNI NCT FOGLIO 196 MAPPALE 47-26-27-28-29-30-32-33-34-35-40-41. FOGLIO 197 MAPPALE 13-94-24-95-41-46-96-61-62-63-64-65-66-67-68-69-82-37-38-39-40-79.

**Titolare/Proprietario:** OMISSIS dal 01/02/1978 al 14/09/2000 . In forza di atto di compravendita; trascritto a TERNI, in data 16/02/1978, ai nn. 1147/948.

Note: COMPRAVENDUTO IL BENE AL MAPPALE 55 DEL FOGLIO 197.

**Titolare/Proprietario:** OMISSIS dal 25/05/1978 al 14/09/2000 . In forza di atto di compravendita - a rogito di NOTAIO IMBELLONE DIODATO, in data 25/05/1978, ai nn. 45691/3395; trascritto a Terni, in data 02/06/1978, ai nn. 3453/2746.

Note: COMPRAVENDUTI I BENI AI MAPPALI 53 E 54 DEL FOGLIO 197.

**Titolare/Proprietario:** OMISSIS dal 14/07/1978 al 14/09/2000 . In forza di atto di compravendita - a rogito di NOTAIO IMBELLONE DIODATO, in data 14/07/1978, ai nn. 45911/3459; trascritto a TERNI, in data 28/07/1978, ai nn. 4701/3729.

Note: COMPRAVENDUTO IL BENE AL MAPPALE 113 FOGLIO 197.

**Titolare/Proprietario:** OMISSIS dal 14/07/1978 al 16/06/2003 . In forza di PERMUTA - a rogito di NOTAIO IMBELLONE DIODATO, in data , ai nn. 45910/3458; trascritto a Terni, in data 28/07/1978, ai nn. 4700/3728.

Note: ACQUISTATO IN PERMUTA IL MAPPALE 114 DEL FOGLIO 197. SI PRECISA CHE NON VIENE INDICATO IL REGIME PATRIMONIALE DEL SIG. CORNICI LANNO.

**Titolare/Proprietario:** OMISSIS dal 01/12/1978 al 14/09/2000 . In forza di atto di compravendita - a rogito di NOTAIO IMBELLONE DIODATO, in data 01/12/1978, ai nn. 46469/3612; trascritto a TERNI, in data 15/12/1978, ai nn. 7551/5958.

Note: COMPRAVENDUTI I BENI AI MAPPALI 43-44-45 DEL FOGLIO 197.

**Titolare/Proprietario:** OMISSIS dal 04/07/1997 al 14/09/2000 . In forza di atto di compravendita - a rogito di NOTAIO IMBELLONE RUGGERO, in data 04/07/1997, ai nn. 30483; trascritto a TERNI, in data 16/07/1997, ai nn. 6415/4774.

Note: COMPRAVENDUTI I BENI AI MAPPALI 47-48-49-50-51-52 DEL FOGLIO 197.

**Titolare/Proprietario:** OMISSIS dal 14/09/2000 al 16/06/2003 . In forza di atto di compravendita - a rogito di NOTAIO FORTINI FABRIZIO, in data 14/09/2000, ai nn. 22528; trascritto a TERNI, in data 19/09/2000, ai nn. 9149/6128.

Note: COMPRAVENDUTI TUTTI I BENI IN OGGETTO AD ESCLUSIONE DEL MAPPALE 114 FOGLIO 197.

**Titolare/Proprietario:** OMISSIS dal 16/06/2003 al 30/12/2008 . In forza di PERMUTA - a rogito di NOTAIO PASQUALINI GIANLUCA, in data 16/06/2003, ai nn. 32521; trascritto a Terni, in data 09/07/2003, ai nn. 7377/5010.

Note: ACQUISTATO IN PERMUTA IL MAPPALE 114 DEL FOGLIO 197.

**Titolare/Proprietario:** OMISSIS dal 30/12/2008 ad oggi (attuale/i proprietario/i) . In forza di CONFERIMENTO IN SOCIETA' - a rogito di NOTAIO PASQUALINI GIANLUCA, in data 30/12/2008, ai nn. 55112/11348; trascritto a TERNI, in data 23/01/2009, ai nn. 876/661.

**Dati precedenti relativi ai corpi:** 21- terreno f. 196 p.lla 40

**Titolare/Proprietario:** OMISSIS dal 24/03/1972 al 04/07/1997 . In forza di atto di compravendita - a rogito di NOTAIO TERZI MARCELLO, in data 24/03/1972, ai nn. 702; trascritto a TERNI, in data 14/04/1972, ai nn. 2853/2055.

Note: COMPRAVENDUTO IL BENE AL MAPPALE 52 DEL FOGLIO 197.

**Titolare/Proprietario:** OMISSIS dal 14/06/1972 al 04/07/1997 . In forza di atto di compravendita - a rogito di NOTAIO TERZI MARCELLO, in data 14/06/1972, ai nn. 902; trascritto a TERNI, in data 28/06/1972, ai nn. 4964/3629.

Note: COMPRAVENDUTI I BENI AI MAPPALI 47-49 E 51 DEL FOGLIO 197.

**Titolare/Proprietario:** OMISSIS dal 23/11/1972 al 04/07/1997 . In forza di atto di compravendita - a rogito di NOTAIO TERZI MARCELLO, in data 23/11/1972, ai nn. 1354; trascritto a TERNI, in data

09/12/1972, ai nn. 9654/7305.

Note: COMPRAVENDUTI I BENI AI MAPPALI 48 E 50 DEL FOGLIO 197.

**Titolare/Proprietario:** OMISSIS dal 11/01/1978 al 14/09/2000 . In forza di ASSOGGETTAMENTO AL REGIME DELLA COMUNIONE LEGALE - a rogito di NOTAIO IMBELLONE DIODATO, in data 11/01/1978, ai nn. 45078/3199; trascritto a Terni, in data 26/01/1978, ai nn. 598/499.

Note: BENI IN PROPRIETA' ESCLUSIVA DI BATTISTI CRUCIANO CHE VENGONO ASSOGGETTATI AL REGIME DELLA COMUNIONE LEGALE TRA CONIUGI: NARNI NCT FOGLIO 196 MAPPALE 47-26-27-28-29-30-32-33-34-35-40-41. FOGLIO 197 MAPPALE 13-94-24-95-41-46-96-61-62-63-64-65-66-67-68-69-82-37-38-39-40-79.

**Titolare/Proprietario:** OMISSIS dal 01/02/1978 al 14/09/2000 . In forza di atto di compravendita; trascritto a TERNI, in data 16/02/1978, ai nn. 1147/948.

Note: COMPRAVENDUTO IL BENE AL MAPPALE 55 DEL FOGLIO 197.

**Titolare/Proprietario:** OMISSIS dal 25/05/1978 al 14/09/2000 . In forza di atto di compravendita - a rogito di NOTAIO IMBELLONE DIODATO, in data 25/05/1978, ai nn. 45691/3395; trascritto a Terni, in data 02/06/1978, ai nn. 3453/2746.

Note: COMPRAVENDUTI I BENI AI MAPPALI 53 E 54 DEL FOGLIO 197.

**Titolare/Proprietario:** OMISSIS dal 14/07/1978 al 14/09/2000 . In forza di atto di compravendita - a rogito di NOTAIO IMBELLONE DIODATO, in data 14/07/1978, ai nn. 45911/3459; trascritto a TERNI, in data 28/07/1978, ai nn. 4701/3729.

Note: COMPRAVENDUTO IL BENE AL MAPPALE 113 FOGLIO 197.

**Titolare/Proprietario:** OMISSIS dal 14/07/1978 al 16/06/2003 . In forza di PERMUTA - a rogito di NOTAIO IMBELLONE DIODATO, in data , ai nn. 45910/3458; trascritto a Terni, in data 28/07/1978, ai nn. 4700/3728.

Note: ACQUISTATO IN PERMUTA IL MAPPALE 114 DEL FOGLIO 197. SI PRECISA CHE NON VIENE INDICATO IL REGIME PATRIMONIALE DEL SIG. CORNICI LANNO.

**Titolare/Proprietario:** OMISSIS dal 01/12/1978 al 14/09/2000 . In forza di atto di compravendita - a rogito di NOTAIO IMBELLONE DIODATO, in data 01/12/1978, ai nn. 46469/3612; trascritto a TERNI, in data 15/12/1978, ai nn. 7551/5958.

Note: COMPRAVENDUTI I BENI AI MAPPALI 43-44-45 DEL FOGLIO 197.

**Titolare/Proprietario:** OMISSIS dal 04/07/1997 al 14/09/2000 . In forza di atto di compravendita - a rogito di NOTAIO IMBELLONE RUGGERO, in data 04/07/1997, ai nn. 30483; trascritto a TERNI, in data 16/07/1997, ai nn. 6415/4774.

Note: COMPRAVENDUTI I BENI AI MAPPALI 47-48-49-50-51-52 DEL FOGLIO 197.

**Titolare/Proprietario:** OMISSIS dal 14/09/2000 al 16/06/2003 . In forza di atto di compravendita - a rogito di NOTAIO FORTINI FABRIZIO, in data 14/09/2000, ai nn. 22528; trascritto a TERNI, in data 19/09/2000, ai nn. 9149/6128.

Note: COMPRAVENDUTI TUTTI I BENI IN OGGETTO AD ESCLUSIONE DEL MAPPALE 114 FOGLIO 197.

**Titolare/Proprietario:** OMISSIS dal 16/06/2003 al 30/12/2008 . In forza di PERMUTA - a rogito di NOTAIO PASQUALINI GIANLUCA, in data 16/06/2003, ai nn. 32521; trascritto a Terni, in data 09/07/2003, ai nn. 7377/5010.

Note: ACQUISTATO IN PERMUTA IL MAPPALE 114 DEL FOGLIO 197.

**Titolare/Proprietario:** OMISSIS dal 30/12/2008 ad oggi (attuale/i proprietario/i) . In forza di CONFERIMENTO IN SOCIETA' - a rogito di NOTAIO PASQUALINI GIANLUCA, in data 30/12/2008, ai nn. 55112/11348; trascritto a TERNI, in data 23/01/2009, ai nn. 876/661.

**Dati precedenti relativi ai corpi:** 22- terreno f. 196 p.lla 41

**Titolare/Proprietario:** OMISSIS dal 24/03/1972 al 04/07/1997 . In forza di atto di compravendita - a rogito di NOTAIO TERZI MARCELLO, in data 24/03/1972, ai nn. 702; trascritto a TERNI, in data 14/04/1972, ai nn. 2853/2055.

Note: COMPRAVENDUTO IL BENE AL MAPPALE 52 DEL FOGLIO 197.

**Titolare/Proprietario:** OMISSIS dal 14/06/1972 al 04/07/1997 . In forza di atto di compravendita - a rogito di NOTAIO TERZI MARCELLO, in data 14/06/1972, ai nn. 902; trascritto a TERNI, in data 28/06/1972, ai nn. 4964/3629.

Note: COMPRAVENDUTI I BENI AI MAPPALI 47-49 E 51 DEL FOGLIO 197.

**Titolare/Proprietario:** OMISSIS dal 23/11/1972 al 04/07/1997 . In forza di atto di compravendita - a rogito di NOTAIO TERZI MARCELLO, in data 23/11/1972, ai nn. 1354; trascritto a TERNI, in data 09/12/1972, ai nn. 9654/7305.

Note: COMPRAVENDUTI I BENI AI MAPPALI 48 E 50 DEL FOGLIO 197.

**Titolare/Proprietario:** OMISSIS dal 11/01/1978 al 14/09/2000 . In forza di ASSOGGETTAMENTO AL REGIME DELLA COMUNIONE LEGALE - a rogito di NOTAIO IMBELLONE DIODATO, in data 11/01/1978, ai nn. 45078/3199; trascritto a Terni, in data 26/01/1978, ai nn. 598/499.

Note: BENI IN PROPRIETA' ESCLUSIVA DI BATTISTI CRUCIANO CHE VENGONO ASSOGGETTATI AL REGIME DELLA COMUNIONE LEGALE TRA CONIUGI: NARNI NCT FOGLIO 196 MAPPALE 47-26-27-28-29-30-32-33-34-35-40-41. FOGLIO 197 MAPPALE 13-94-24-95-41-46-96-61-62-63-64-65-66-67-68-69-82-37-38-39-40-79.

**Titolare/Proprietario:** OMISSIS dal 01/02/1978 al 14/09/2000 . In forza di atto di compravendita; trascritto a TERNI, in data 16/02/1978, ai nn. 1147/948.

Note: COMPRAVENDUTO IL BENE AL MAPPALE 55 DEL FOGLIO 197.

**Titolare/Proprietario:** OMISSIS dal 25/05/1978 al 14/09/2000 . In forza di atto di compravendita - a rogito di NOTAIO IMBELLONE DIODATO, in data 25/05/1978, ai nn. 45691/3395; trascritto a Terni, in data 02/06/1978, ai nn. 3453/2746.

Note: COMPRAVENDUTI I BENI AI MAPPALI 53 E 54 DEL FOGLIO 197.

**Titolare/Proprietario:** OMISSIS dal 14/07/1978 al 14/09/2000 . In forza di atto di compravendita -

a rogito di NOTAIO IMBELLONE DIODATO, in data 14/07/1978, ai nn. 45911/3459; trascritto a TERNI, in data 28/07/1978, ai nn. 4701/3729.

Note: COMPRAVENDUTO IL BENE AL MAPPALE 113 FOGLIO 197.

**Titolare/Proprietario:** OMISSIS dal 14/07/1978 al 16/06/2003 . In forza di PERMUTA - a rogito di NOTAIO IMBELLONE DIODATO, in data , ai nn. 45910/3458; trascritto a Terni, in data 28/07/1978, ai nn. 4700/3728.

Note: ACQUISTATO IN PERMUTA IL MAPPALE 114 DEL FOGLIO 197. SI PRECISA CHE NON VIENE INDICATO IL REGIME PATRIMONIALE DEL SIG. CORNICI LANNO.

**Titolare/Proprietario:** OMISSIS dal 01/12/1978 al 14/09/2000 . In forza di atto di compravendita - a rogito di NOTAIO IMBELLONE DIODATO, in data 01/12/1978, ai nn. 46469/3612; trascritto a TERNI, in data 15/12/1978, ai nn. 7551/5958.

Note: COMPRAVENDUTI I BENI AI MAPPALI 43-44-45 DEL FOGLIO 197.

**Titolare/Proprietario:** OMISSIS dal 04/07/1997 al 14/09/2000 . In forza di atto di compravendita - a rogito di NOTAIO IMBELLONE RUGGERO, in data 04/07/1997, ai nn. 30483; trascritto a TERNI, in data 16/07/1997, ai nn. 6415/4774.

Note: COMPRAVENDUTI I BENI AI MAPPALI 47-48-49-50-51-52 DEL FOGLIO 197.

**Titolare/Proprietario:** OMISSIS dal 14/09/2000 al 16/06/2003 . In forza di atto di compravendita - a rogito di NOTAIO FORTINI FABRIZIO, in data 14/09/2000, ai nn. 22528; trascritto a TERNI, in data 19/09/2000, ai nn. 9149/6128.

Note: COMPRAVENDUTI TUTTI I BENI IN OGGETTO AD ESCLUSIONE DEL MAPPALE 114 FOGLIO 197.

**Titolare/Proprietario:** OMISSIS dal 16/06/2003 al 30/12/2008 . In forza di PERMUTA - a rogito di NOTAIO PASQUALINI GIANLUCA, in data 16/06/2003, ai nn. 32521; trascritto a Terni, in data 09/07/2003, ai nn. 7377/5010.

Note: ACQUISTATO IN PERMUTA IL MAPPALE 114 DEL FOGLIO 197.

**Titolare/Proprietario:** OMISSIS dal 30/12/2008 ad oggi (attuale/i proprietario/i) . In forza di CONFERIMENTO IN SOCIETA' - a rogito di NOTAIO PASQUALINI GIANLUCA, in data 30/12/2008, ai nn. 55112/11348; trascritto a TERNI, in data 23/01/2009, ai nn. 876/661.

**Dati precedenti relativi ai corpi:** 23- terreno f. 196 p.lla 47

**Titolare/Proprietario:** OMISSIS dal 24/03/1972 al 04/07/1997 . In forza di atto di compravendita - a rogito di NOTAIO TERZI MARCELLO, in data 24/03/1972, ai nn. 702; trascritto a TERNI, in data 14/04/1972, ai nn. 2853/2055.

Note: COMPRAVENDUTO IL BENE AL MAPPALE 52 DEL FOGLIO 197.

**Titolare/Proprietario:** OMISSIS dal 14/06/1972 al 04/07/1997 . In forza di atto di compravendita - a rogito di NOTAIO TERZI MARCELLO, in data 14/06/1972, ai nn. 902; trascritto a TERNI, in data 28/06/1972, ai nn. 4964/3629.

Note: COMPRAVENDUTI I BENI AI MAPPALI 47-49 E 51 DEL FOGLIO 197.



**Titolare/Proprietario:** OMISSIS dal 23/11/1972 al 04/07/1997 . In forza di atto di compravendita - a rogito di NOTAIO TERZI MARCELLO, in data 23/11/1972, ai nn. 1354; trascritto a TERNI, in data 09/12/1972, ai nn. 9654/7305.

Note: COMPRAVENDUTI I BENI AI MAPPALI 48 E 50 DEL FOGLIO 197.

**Titolare/Proprietario:** OMISSIS dal 11/01/1978 al 14/09/2000 . In forza di ASSOGGETTAMENTO AL REGIME DELLA COMUNIONE LEGALE - a rogito di NOTAIO IMBELLONE DIODATO, in data 11/01/1978, ai nn. 45078/3199; trascritto a Terni, in data 26/01/1978, ai nn. 598/499.

Note: BENI IN PROPRIETA' ESCLUSIVA DI BATTISTI CRUCIANO CHE VENGONO ASSOGGETTATI AL REGIME DELLA COMUNIONE LEGALE TRA CONIUGI: NARNI NCT FOGLIO 196 MAPPALE 47-26-27-28-29-30-32-33-34-35-40-41. FOGLIO 197 MAPPALE 13-94-24-95-41-46-96-61-62-63-64-65-66-67-68-69-82-37-38-39-40-79.

**Titolare/Proprietario:** OMISSIS dal 01/02/1978 al 14/09/2000 . In forza di atto di compravendita; trascritto a TERNI, in data 16/02/1978, ai nn. 1147/948.

Note: COMPRAVENDUTO IL BENE AL MAPPALE 55 DEL FOGLIO 197.

**Titolare/Proprietario:** OMISSIS dal 25/05/1978 al 14/09/2000 . In forza di atto di compravendita - a rogito di NOTAIO IMBELLONE DIODATO, in data 25/05/1978, ai nn. 45691/3395; trascritto a Terni, in data 02/06/1978, ai nn. 3453/2746.

Note: COMPRAVENDUTI I BENI AI MAPPALI 53 E 54 DEL FOGLIO 197.

**Titolare/Proprietario:** OMISSIS dal 14/07/1978 al 14/09/2000 . In forza di atto di compravendita - a rogito di NOTAIO IMBELLONE DIODATO, in data 14/07/1978, ai nn. 45911/3459; trascritto a TERNI, in data 28/07/1978, ai nn. 4701/3729.

Note: COMPRAVENDUTO IL BENE AL MAPPALE 113 FOGLIO 197.

**Titolare/Proprietario:** OMISSIS dal 14/07/1978 al 16/06/2003 . In forza di PERMUTA - a rogito di NOTAIO IMBELLONE DIODATO, in data , ai nn. 45910/3458; trascritto a Terni, in data 28/07/1978, ai nn. 4700/3728.

Note: ACQUISTATO IN PERMUTA IL MAPPALE 114 DEL FOGLIO 197. SI PRECISA CHE NON VIENE INDICATO IL REGIME PATRIMONIALE DEL SIG. CORNICI LANNO.

**Titolare/Proprietario:** OMISSIS dal 01/12/1978 al 14/09/2000 . In forza di atto di compravendita - a rogito di NOTAIO IMBELLONE DIODATO, in data 01/12/1978, ai nn. 46469/3612; trascritto a TERNI, in data 15/12/1978, ai nn. 7551/5958.

Note: COMPRAVENDUTI I BENI AI MAPPALI 43-44-45 DEL FOGLIO 197.

**Titolare/Proprietario:** OMISSIS dal 04/07/1997 al 14/09/2000 . In forza di atto di compravendita - a rogito di NOTAIO IMBELLONE RUGGERO, in data 04/07/1997, ai nn. 30483; trascritto a TERNI, in data 16/07/1997, ai nn. 6415/4774.

Note: COMPRAVENDUTI I BENI AI MAPPALI 47-48-49-50-51-52 DEL FOGLIO 197.

**Titolare/Proprietario:** OMISSIS dal 14/09/2000 al 16/06/2003 . In forza di atto di compravendita -

a rogito di NOTAIO FORTINI FABRIZIO, in data 14/09/2000, ai nn. 22528; trascritto a TERNI, in data 19/09/2000, ai nn. 9149/6128.

Note: COMPRAVENDUTI TUTTI I BENI IN OGGETTO AD ESCLUSIONE DEL MAPPALE 114 FOGLIO 197.

**Titolare/Proprietario:** OMISSIS dal 16/06/2003 al 30/12/2008 . In forza di PERMUTA - a rogito di NOTAIO PASQUALINI GIANLUCA, in data 16/06/2003, ai nn. 32521; trascritto a Terni, in data 09/07/2003, ai nn. 7377/5010.

Note: ACQUISTATO IN PERMUTA IL MAPPALE 114 DEL FOGLIO 197.

**Titolare/Proprietario:** OMISSIS dal 30/12/2008 ad oggi (attuale/i proprietario/i) . In forza di CONFERIMENTO IN SOCIETA' - a rogito di NOTAIO PASQUALINI GIANLUCA, in data 30/12/2008, ai nn. 55112/11348; trascritto a TERNI, in data 23/01/2009, ai nn. 876/661.

**Dati precedenti relativi ai corpi:** 24- terreno f. 197 p.lla 39

**Titolare/Proprietario:** OMISSIS dal 24/03/1972 al 04/07/1997 . In forza di atto di compravendita - a rogito di NOTAIO TERZI MARCELLO, in data 24/03/1972, ai nn. 702; trascritto a TERNI, in data 14/04/1972, ai nn. 2853/2055.

Note: COMPRAVENDUTO IL BENE AL MAPPALE 52 DEL FOGLIO 197.

**Titolare/Proprietario:** OMISSIS dal 14/06/1972 al 04/07/1997 . In forza di atto di compravendita - a rogito di NOTAIO TERZI MARCELLO, in data 14/06/1972, ai nn. 902; trascritto a TERNI, in data 28/06/1972, ai nn. 4964/3629.

Note: COMPRAVENDUTI I BENI AI MAPPALI 47-49 E 51 DEL FOGLIO 197.

**Titolare/Proprietario:** OMISSIS dal 23/11/1972 al 04/07/1997 . In forza di atto di compravendita - a rogito di NOTAIO TERZI MARCELLO, in data 23/11/1972, ai nn. 1354; trascritto a TERNI, in data 09/12/1972, ai nn. 9654/7305.

Note: COMPRAVENDUTI I BENI AI MAPPALI 48 E 50 DEL FOGLIO 197.

**Titolare/Proprietario:** OMISSIS dal 11/01/1978 al 14/09/2000 . In forza di ASSOGGETTAMENTO AL REGIME DELLA COMUNIONE LEGALE - a rogito di NOTAIO IMBELLONE DIODATO, in data 11/01/1978, ai nn. 45078/3199; trascritto a Terni, in data 26/01/1978, ai nn. 598/499.

Note: BENI IN PROPRIETA' ESCLUSIVA DI BATTISTI CRUCIANO CHE VENGONO ASSOGGETTATI AL REGIME DELLA COMUNIONE LEGALE TRA CONIUGI: NARNI NCT FOGLIO 196 MAPPALE 47-26-27-28-29-30-32-33-34-35-40-41. FOGLIO 197 MAPPALE 13-94-24-95-41-46-96-61-62-63-64-65-66-67-68-69-82-37-38-39-40-79.

**Titolare/Proprietario:** OMISSIS dal 01/02/1978 al 14/09/2000 . In forza di atto di compravendita; trascritto a TERNI, in data 16/02/1978, ai nn. 1147/948.

Note: COMPRAVENDUTO IL BENE AL MAPPALE 55 DEL FOGLIO 197.

**Titolare/Proprietario:** OMISSIS dal 25/05/1978 al 14/09/2000 . In forza di atto di compravendita - a rogito di NOTAIO IMBELLONE DIODATO, in data 25/05/1978, ai nn. 45691/3395; trascritto a Terni, in data 02/06/1978, ai nn. 3453/2746.

Note: COMPRAVENDUTI I BENI AI MAPPALI 53 E 54 DEL FOGLIO 197.

**Titolare/Proprietario:** OMISSIS dal 14/07/1978 al 14/09/2000 . In forza di atto di compravendita - a rogito di NOTAIO IMBELLONE DIODATO, in data 14/07/1978, ai nn. 45911/3459; trascritto a TERNI, in data 28/07/1978, ai nn. 4701/3729.

Note: COMPRAVENDUTO IL BENE AL MAPPALE 113 FOGLIO 197.

**Titolare/Proprietario:** OMISSIS dal 14/07/1978 al 16/06/2003 . In forza di PERMUTA - a rogito di NOTAIO IMBELLONE DIODATO, in data , ai nn. 45910/3458; trascritto a Terni, in data 28/07/1978, ai nn. 4700/3728.

Note: ACQUISTATO IN PERMUTA IL MAPPALE 114 DEL FOGLIO 197. SI PRECISA CHE NON VIENE INDICATO IL REGIME PATRIMONIALE DEL SIG. CORNICI LANNO.

**Titolare/Proprietario:** OMISSIS dal 01/12/1978 al 14/09/2000 . In forza di atto di compravendita - a rogito di NOTAIO IMBELLONE DIODATO, in data 01/12/1978, ai nn. 46469/3612; trascritto a TERNI, in data 15/12/1978, ai nn. 7551/5958.

Note: COMPRAVENDUTI I BENI AI MAPPALI 43-44-45 DEL FOGLIO 197.

**Titolare/Proprietario:** OMISSIS dal 04/07/1997 al 14/09/2000 . In forza di atto di compravendita - a rogito di NOTAIO IMBELLONE RUGGERO, in data 04/07/1997, ai nn. 30483; trascritto a TERNI, in data 16/07/1997, ai nn. 6415/4774.

Note: COMPRAVENDUTI I BENI AI MAPPALI 47-48-49-50-51-52 DEL FOGLIO 197.

**Titolare/Proprietario:** OMISSIS dal 14/09/2000 al 16/06/2003 . In forza di atto di compravendita - a rogito di NOTAIO FORTINI FABRIZIO, in data 14/09/2000, ai nn. 22528; trascritto a TERNI, in data 19/09/2000, ai nn. 9149/6128.

Note: COMPRAVENDUTI TUTTI I BENI IN OGGETTO AD ESCLUSIONE DEL MAPPALE 114 FOGLIO 197.

**Titolare/Proprietario:** OMISSIS dal 16/06/2003 al 30/12/2008 . In forza di PERMUTA - a rogito di NOTAIO PASQUALINI GIANLUCA, in data 16/06/2003, ai nn. 32521; trascritto a Terni, in data 09/07/2003, ai nn. 7377/5010.

Note: ACQUISTATO IN PERMUTA IL MAPPALE 114 DEL FOGLIO 197.

**Titolare/Proprietario:** OMISSIS dal 30/12/2008 ad oggi (attuale/i proprietario/i) . In forza di CONFERIMENTO IN SOCIETA' - a rogito di NOTAIO PASQUALINI GIANLUCA, in data 30/12/2008, ai nn. 55112/11348; trascritto a TERNI, in data 23/01/2009, ai nn. 876/661.

**Dati precedenti relativi ai corpi:** 25- terreno f. 197 p.lla 41

**Titolare/Proprietario:** OMISSIS dal 24/03/1972 al 04/07/1997 . In forza di atto di compravendita - a rogito di NOTAIO TERZI MARCELLO, in data 24/03/1972, ai nn. 702; trascritto a TERNI, in data 14/04/1972, ai nn. 2853/2055.

Note: COMPRAVENDUTO IL BENE AL MAPPALE 52 DEL FOGLIO 197.

**Titolare/Proprietario:** OMISSIS dal 14/06/1972 al 04/07/1997 . In forza di atto di compravendita - a rogito di NOTAIO TERZI MARCELLO, in data 14/06/1972, ai nn. 902; trascritto a TERNI, in data 28/06/1972, ai nn. 4964/3629.

Note: COMPRAVENDUTI I BENI AI MAPPALI 47-49 E 51 DEL FOGLIO 197.

**Titolare/Proprietario:** OMISSIS dal 23/11/1972 al 04/07/1997 . In forza di atto di compravendita - a rogito di NOTAIO TERZI MARCELLO, in data 23/11/1972, ai nn. 1354; trascritto a TERNI, in data 09/12/1972, ai nn. 9654/7305.

Note: COMPRAVENDUTI I BENI AI MAPPALI 48 E 50 DEL FOGLIO 197.

**Titolare/Proprietario:** OMISSIS dal 11/01/1978 al 14/09/2000 . In forza di ASSOGGETTAMENTO AL REGIME DELLA COMUNIONE LEGALE - a rogito di NOTAIO IMBELLONE DIODATO, in data 11/01/1978, ai nn. 45078/3199; trascritto a Terni, in data 26/01/1978, ai nn. 598/499.

Note: BENI IN PROPRIETA' ESCLUSIVA DI BATTISTI CRUCIANO CHE VENGONO ASSOGGETTATI AL REGIME DELLA COMUNIONE LEGALE TRA CONIUGI: NARNI NCT FOGLIO 196 MAPPALE 47-26-27-28-29-30-32-33-34-35-40-41. FOGLIO 197 MAPPALE 13-94-24-95-41-46-96-61-62-63-64-65-66-67-68-69-82-37-38-39-40-79.

**Titolare/Proprietario:** OMISSIS dal 01/02/1978 al 14/09/2000 . In forza di atto di compravendita; trascritto a TERNI, in data 16/02/1978, ai nn. 1147/948.

Note: COMPRAVENDUTO IL BENE AL MAPPALE 55 DEL FOGLIO 197.

**Titolare/Proprietario:** OMISSIS dal 25/05/1978 al 14/09/2000 . In forza di atto di compravendita - a rogito di NOTAIO IMBELLONE DIODATO, in data 25/05/1978, ai nn. 45691/3395; trascritto a Terni, in data 02/06/1978, ai nn. 3453/2746.

Note: COMPRAVENDUTI I BENI AI MAPPALI 53 E 54 DEL FOGLIO 197.

**Titolare/Proprietario:** OMISSIS dal 14/07/1978 al 14/09/2000 . In forza di atto di compravendita - a rogito di NOTAIO IMBELLONE DIODATO, in data 14/07/1978, ai nn. 45911/3459; trascritto a TERNI, in data 28/07/1978, ai nn. 4701/3729.

Note: COMPRAVENDUTO IL BENE AL MAPPALE 113 FOGLIO 197.

**Titolare/Proprietario:** OMISSIS dal 14/07/1978 al 16/06/2003 . In forza di PERMUTA - a rogito di NOTAIO IMBELLONE DIODATO, in data , ai nn. 45910/3458; trascritto a Terni, in data 28/07/1978, ai nn. 4700/3728.

Note: ACQUISTATO IN PERMUTA IL MAPPALE 114 DEL FOGLIO 197. SI PRECISA CHE NON VIENE INDICATO IL REGIME PATRIMONIALE DEL SIG. CORNICI LANNO.

**Titolare/Proprietario:** OMISSIS dal 01/12/1978 al 14/09/2000 . In forza di atto di compravendita - a rogito di NOTAIO IMBELLONE DIODATO, in data 01/12/1978, ai nn. 46469/3612; trascritto a TERNI, in data 15/12/1978, ai nn. 7551/5958.

Note: COMPRAVENDUTI I BENI AI MAPPALI 43-44-45 DEL FOGLIO 197.

**Titolare/Proprietario:** OMISSIS dal 04/07/1997 al 14/09/2000 . In forza di atto di compravendita - a rogito di NOTAIO IMBELLONE RUGGERO, in data 04/07/1997, ai nn. 30483; trascritto a TERNI, in data 16/07/1997, ai nn. 6415/4774.

Note: COMPRAVENDUTI I BENI AI MAPPALI 47-48-49-50-51-52 DEL FOGLIO 197.

**Titolare/Proprietario:** OMISSIS dal 14/09/2000 al 16/06/2003 . In forza di atto di compravendita - a rogito di NOTAIO FORTINI FABRIZIO, in data 14/09/2000, ai nn. 22528; trascritto a TERNI, in data 19/09/2000, ai nn. 9149/6128.

Note: COMPRAVENDUTI TUTTI I BENI IN OGGETTO AD ESCLUSIONE DEL MAPPALE 114 FOGLIO 197.

**Titolare/Proprietario:** OMISSIS dal 16/06/2003 al 30/12/2008 . In forza di PERMUTA - a rogito di NOTAIO PASQUALINI GIANLUCA, in data 16/06/2003, ai nn. 32521; trascritto a Terni, in data 09/07/2003, ai nn. 7377/5010.

Note: ACQUISTATO IN PERMUTA IL MAPPALE 114 DEL FOGLIO 197.

**Titolare/Proprietario:** OMISSIS dal 30/12/2008 ad oggi (attuale/i proprietario/i) . In forza di CONFERIMENTO IN SOCIETA' - a rogito di NOTAIO PASQUALINI GIANLUCA, in data 30/12/2008, ai nn. 55112/11348; trascritto a TERNI, in data 23/01/2009, ai nn. 876/661.

**Dati precedenti relativi ai corpi:** 26- terreno f. 197 p.la 43

**Titolare/Proprietario:** OMISSIS dal 24/03/1972 al 04/07/1997 . In forza di atto di compravendita - a rogito di NOTAIO TERZI MARCELLO, in data 24/03/1972, ai nn. 702; trascritto a TERNI, in data 14/04/1972, ai nn. 2853/2055.

Note: COMPRAVENDUTO IL BENE AL MAPPALE 52 DEL FOGLIO 197.

**Titolare/Proprietario:** OMISSIS dal 14/06/1972 al 04/07/1997 . In forza di atto di compravendita - a rogito di NOTAIO TERZI MARCELLO, in data 14/06/1972, ai nn. 902; trascritto a TERNI, in data 28/06/1972, ai nn. 4964/3629.

Note: COMPRAVENDUTI I BENI AI MAPPALI 47-49 E 51 DEL FOGLIO 197.

**Titolare/Proprietario:** OMISSIS dal 23/11/1972 al 04/07/1997 . In forza di atto di compravendita - a rogito di NOTAIO TERZI MARCELLO, in data 23/11/1972, ai nn. 1354; trascritto a TERNI, in data 09/12/1972, ai nn. 9654/7305.

Note: COMPRAVENDUTI I BENI AI MAPPALI 48 E 50 DEL FOGLIO 197.

**Titolare/Proprietario:** OMISSIS dal 11/01/1978 al 14/09/2000 . In forza di ASSOGGETTAMENTO AL REGIME DELLA COMUNIONE LEGALE - a rogito di NOTAIO IMBELLONE DIODATO, in data 11/01/1978, ai nn. 45078/3199; trascritto a Terni, in data 26/01/1978, ai nn. 598/499.

Note: BENI IN PROPRIETA' ESCLUSIVA DI BATTISTI CRUCIANO CHE VENGONO ASSOGGETTATI AL REGIME DELLA COMUNIONE LEGALE TRA CONIUGI: NARNI NCT FOGLIO 196 MAPPALE 47-26-27-28-29-30-32-33-34-35-40-41. FOGLIO 197 MAPPALE 13-94-24-95-41-46-96-61-62-63-64-65-66-67-68-69-82-37-38-39-40-79.

**Titolare/Proprietario:** OMISSIS dal 01/02/1978 al 14/09/2000 . In forza di atto di compravendita; trascritto a TERNI, in data 16/02/1978, ai nn. 1147/948.

Note: COMPRAVENDUTO IL BENE AL MAPPALE 55 DEL FOGLIO 197.

**Titolare/Proprietario:** OMISSIS dal 25/05/1978 al 14/09/2000 . In forza di atto di compravendita - a rogito di NOTAIO IMBELLONE DIODATO, in data 25/05/1978, ai nn. 45691/3395; trascritto a Terni, in data 02/06/1978, ai nn. 3453/2746.

Note: COMPRAVENDUTI I BENI AI MAPPALI 53 E 54 DEL FOGLIO 197.

**Titolare/Proprietario:** OMISSIS dal 14/07/1978 al 14/09/2000 . In forza di atto di compravendita - a rogito di NOTAIO IMBELLONE DIODATO, in data 14/07/1978, ai nn. 45911/3459; trascritto a TERNI, in data 28/07/1978, ai nn. 4701/3729.

Note: COMPRAVENDUTO IL BENE AL MAPPALE 113 FOGLIO 197.

**Titolare/Proprietario:** OMISSIS dal 14/07/1978 al 16/06/2003 . In forza di PERMUTA - a rogito di NOTAIO IMBELLONE DIODATO, in data , ai nn. 45910/3458; trascritto a Terni, in data 28/07/1978, ai nn. 4700/3728.

Note: ACQUISTATO IN PERMUTA IL MAPPALE 114 DEL FOGLIO 197. SI PRECISA CHE NON VIENE INDICATO IL REGIME PATRIMONIALE DEL SIG. CORNICI LANNO.

**Titolare/Proprietario:** OMISSIS dal 01/12/1978 al 14/09/2000 . In forza di atto di compravendita - a rogito di NOTAIO IMBELLONE DIODATO, in data 01/12/1978, ai nn. 46469/3612; trascritto a TERNI, in data 15/12/1978, ai nn. 7551/5958.

Note: COMPRAVENDUTI I BENI AI MAPPALI 43-44-45 DEL FOGLIO 197.

**Titolare/Proprietario:** OMISSIS dal 04/07/1997 al 14/09/2000 . In forza di atto di compravendita - a rogito di NOTAIO IMBELLONE RUGGERO, in data 04/07/1997, ai nn. 30483; trascritto a TERNI, in data 16/07/1997, ai nn. 6415/4774.

Note: COMPRAVENDUTI I BENI AI MAPPALI 47-48-49-50-51-52 DEL FOGLIO 197.

**Titolare/Proprietario:** OMISSIS dal 14/09/2000 al 16/06/2003 . In forza di atto di compravendita - a rogito di NOTAIO FORTINI FABRIZIO, in data 14/09/2000, ai nn. 22528; trascritto a TERNI, in data 19/09/2000, ai nn. 9149/6128.

Note: COMPRAVENDUTI TUTTI I BENI IN OGGETTO AD ESCLUSIONE DEL MAPPALE 114 FOGLIO 197.

**Titolare/Proprietario:** OMISSIS dal 16/06/2003 al 30/12/2008 . In forza di PERMUTA - a rogito di NOTAIO PASQUALINI GIANLUCA, in data 16/06/2003, ai nn. 32521; trascritto a Terni, in data 09/07/2003, ai nn. 7377/5010.

Note: ACQUISTATO IN PERMUTA IL MAPPALE 114 DEL FOGLIO 197.

**Titolare/Proprietario:** OMISSIS dal 30/12/2008 ad oggi (attuale/i proprietario/i) . In forza di CONFERIMENTO IN SOCIETA' - a rogito di NOTAIO PASQUALINI GIANLUCA, in data 30/12/2008, ai nn. 55112/11348; trascritto a TERNI, in data 23/01/2009, ai nn. 876/661.

**Dati precedenti relativi ai corpi:** 27- terreno f. 197 p.lla 44

**Titolare/Proprietario:** OMISSIS dal 24/03/1972 al 04/07/1997 . In forza di atto di compravendita - a rogito di NOTAIO TERZI MARCELLO, in data 24/03/1972, ai nn. 702; trascritto a TERNI, in data

14/04/1972, ai nn. 2853/2055.

Note: COMPRAVENDUTO IL BENE AL MAPPALE 52 DEL FOGLIO 197.

**Titolare/Proprietario:** OMISSIS dal 14/06/1972 al 04/07/1997 . In forza di atto di compravendita - a rogito di NOTAIO TERZI MARCELLO, in data 14/06/1972, ai nn. 902; trascritto a TERNI, in data 28/06/1972, ai nn. 4964/3629.

Note: COMPRAVENDUTI I BENI AI MAPPALI 47-49 E 51 DEL FOGLIO 197.

**Titolare/Proprietario:** OMISSIS dal 23/11/1972 al 04/07/1997 . In forza di atto di compravendita - a rogito di NOTAIO TERZI MARCELLO, in data 23/11/1972, ai nn. 1354; trascritto a TERNI, in data 09/12/1972, ai nn. 9654/7305.

Note: COMPRAVENDUTI I BENI AI MAPPALI 48 E 50 DEL FOGLIO 197.

**Titolare/Proprietario:** OMISSIS dal 11/01/1978 al 14/09/2000 . In forza di ASSOGGETTAMENTO AL REGIME DELLA COMUNIONE LEGALE - a rogito di NOTAIO IMBELLONE DIODATO, in data 11/01/1978, ai nn. 45078/3199; trascritto a Terni, in data 26/01/1978, ai nn. 598/499.

Note: BENI IN PROPRIETA' ESCLUSIVA DI BATTISTI CRUCIANO CHE VENGONO ASSOGGETTATI AL REGIME DELLA COMUNIONE LEGALE TRA CONIUGI: NARNI NCT FOGLIO 196 MAPPALE 47-26-27-28-29-30-32-33-34-35-40-41. FOGLIO 197 MAPPALE 13-94-24-95-41-46-96-61-62-63-64-65-66-67-68-69-82-37-38-39-40-79.

**Titolare/Proprietario:** OMISSIS dal 01/02/1978 al 14/09/2000 . In forza di atto di compravendita; trascritto a TERNI, in data 16/02/1978, ai nn. 1147/948.

Note: COMPRAVENDUTO IL BENE AL MAPPALE 55 DEL FOGLIO 197.

**Titolare/Proprietario:** OMISSIS dal 25/05/1978 al 14/09/2000 . In forza di atto di compravendita - a rogito di NOTAIO IMBELLONE DIODATO, in data 25/05/1978, ai nn. 45691/3395; trascritto a Terni, in data 02/06/1978, ai nn. 3453/2746.

Note: COMPRAVENDUTI I BENI AI MAPPALI 53 E 54 DEL FOGLIO 197.

**Titolare/Proprietario:** OMISSIS dal 14/07/1978 al 14/09/2000 . In forza di atto di compravendita - a rogito di NOTAIO IMBELLONE DIODATO, in data 14/07/1978, ai nn. 45911/3459; trascritto a TERNI, in data 28/07/1978, ai nn. 4701/3729.

Note: COMPRAVENDUTO IL BENE AL MAPPALE 113 FOGLIO 197.

**Titolare/Proprietario:** OMISSIS dal 14/07/1978 al 16/06/2003 . In forza di PERMUTA - a rogito di NOTAIO IMBELLONE DIODATO, in data , ai nn. 45910/3458; trascritto a Terni, in data 28/07/1978, ai nn. 4700/3728.

Note: ACQUISTATO IN PERMUTA IL MAPPALE 114 DEL FOGLIO 197. SI PRECISA CHE NON VIENE INDICATO IL REGIME PATRIMONIALE DEL SIG. CORNICI LANNO.

**Titolare/Proprietario:** OMISSIS dal 01/12/1978 al 14/09/2000 . In forza di atto di compravendita - a rogito di NOTAIO IMBELLONE DIODATO, in data 01/12/1978, ai nn. 46469/3612; trascritto a TERNI, in data 15/12/1978, ai nn. 7551/5958.

Note: COMPRAVENDUTI I BENI AI MAPPALI 43-44-45 DEL FOGLIO 197.

**Titolare/Proprietario:** OMISSIS dal 04/07/1997 al 14/09/2000 . In forza di atto di compravendita - a rogito di NOTAIO IMBELLONE RUGGERO, in data 04/07/1997, ai nn. 30483; trascritto a TERNI, in data 16/07/1997, ai nn. 6415/4774.

Note: COMPRAVENDUTI I BENI AI MAPPALI 47-48-49-50-51-52 DEL FOGLIO 197.

**Titolare/Proprietario:** OMISSIS dal 14/09/2000 al 16/06/2003 . In forza di atto di compravendita - a rogito di NOTAIO FORTINI FABRIZIO, in data 14/09/2000, ai nn. 22528; trascritto a TERNI, in data 19/09/2000, ai nn. 9149/6128.

Note: COMPRAVENDUTI TUTTI I BENI IN OGGETTO AD ESCLUSIONE DEL MAPPALE 114 FOGLIO 197.

**Titolare/Proprietario:** OMISSIS dal 16/06/2003 al 30/12/2008 . In forza di PERMUTA - a rogito di NOTAIO PASQUALINI GIANLUCA, in data 16/06/2003, ai nn. 32521; trascritto a Terni, in data 09/07/2003, ai nn. 7377/5010.

Note: ACQUISTATO IN PERMUTA IL MAPPALE 114 DEL FOGLIO 197.

**Titolare/Proprietario:** OMISSIS dal 30/12/2008 ad oggi (attuale/i proprietario/i) . In forza di CONFERIMENTO IN SOCIETA' - a rogito di NOTAIO PASQUALINI GIANLUCA, in data 30/12/2008, ai nn. 55112/11348; trascritto a TERNI, in data 23/01/2009, ai nn. 876/661.

**Dati precedenti relativi ai corpi:** 28- terreno f. 197 p.lla 45

**Titolare/Proprietario:** OMISSIS dal 24/03/1972 al 04/07/1997 . In forza di atto di compravendita - a rogito di NOTAIO TERZI MARCELLO, in data 24/03/1972, ai nn. 702; trascritto a TERNI, in data 14/04/1972, ai nn. 2853/2055.

Note: COMPRAVENDUTO IL BENE AL MAPPALE 52 DEL FOGLIO 197.

**Titolare/Proprietario:** OMISSIS dal 14/06/1972 al 04/07/1997 . In forza di atto di compravendita - a rogito di NOTAIO TERZI MARCELLO, in data 14/06/1972, ai nn. 902; trascritto a TERNI, in data 28/06/1972, ai nn. 4964/3629.

Note: COMPRAVENDUTI I BENI AI MAPPALI 47-49 E 51 DEL FOGLIO 197.

**Titolare/Proprietario:** OMISSIS dal 23/11/1972 al 04/07/1997 . In forza di atto di compravendita - a rogito di NOTAIO TERZI MARCELLO, in data 23/11/1972, ai nn. 1354; trascritto a TERNI, in data 09/12/1972, ai nn. 9654/7305.

Note: COMPRAVENDUTI I BENI AI MAPPALI 48 E 50 DEL FOGLIO 197.

**Titolare/Proprietario:** OMISSIS dal 11/01/1978 al 14/09/2000 . In forza di ASSOGGETTAMENTO AL REGIME DELLA COMUNIONE LEGALE - a rogito di NOTAIO IMBELLONE DIODATO, in data 11/01/1978, ai nn. 45078/3199; trascritto a Terni, in data 26/01/1978, ai nn. 598/499.

Note: BENI IN PROPRIETA' ESCLUSIVA DI BATTISTI CRUCIANO CHE VENGONO ASSOGGETTATI AL REGIME DELLA COMUNIONE LEGALE TRA CONIUGI: NARNI NCT FOGLIO 196 MAPPALE 47-26-27-28-29-30-32-33-34-35-40-41. FOGLIO 197 MAPPALE 13-94-24-95-41-46-96-61-62-63-64-65-66-67-68-69-82-37-38-39-40-79.



**Titolare/Proprietario:** OMISSIS dal 01/02/1978 al 14/09/2000 . In forza di atto di compravendita; trascritto a TERNI, in data 16/02/1978, ai nn. 1147/948.

Note: COMPRAVENDUTO IL BENE AL MAPPALE 55 DEL FOGLIO 197.

**Titolare/Proprietario:** OMISSIS dal 25/05/1978 al 14/09/2000 . In forza di atto di compravendita - a rogito di NOTAIO IMBELLONE DIODATO, in data 25/05/1978, ai nn. 45691/3395; trascritto a Terni, in data 02/06/1978, ai nn. 3453/2746.

Note: COMPRAVENDUTI I BENI AI MAPPALI 53 E 54 DEL FOGLIO 197.

**Titolare/Proprietario:** OMISSIS dal 14/07/1978 al 14/09/2000 . In forza di atto di compravendita - a rogito di NOTAIO IMBELLONE DIODATO, in data 14/07/1978, ai nn. 45911/3459; trascritto a TERNI, in data 28/07/1978, ai nn. 4701/3729.

Note: COMPRAVENDUTO IL BENE AL MAPPALE 113 FOGLIO 197.

**Titolare/Proprietario:** OMISSIS dal 14/07/1978 al 16/06/2003 . In forza di PERMUTA - a rogito di NOTAIO IMBELLONE DIODATO, in data , ai nn. 45910/3458; trascritto a Terni, in data 28/07/1978, ai nn. 4700/3728.

Note: ACQUISTATO IN PERMUTA IL MAPPALE 114 DEL FOGLIO 197. SI PRECISA CHE NON VIENE INDICATO IL REGIME PATRIMONIALE DEL SIG. CORNICI LANNO.

**Titolare/Proprietario:** OMISSIS dal 01/12/1978 al 14/09/2000 . In forza di atto di compravendita - a rogito di NOTAIO IMBELLONE DIODATO, in data 01/12/1978, ai nn. 46469/3612; trascritto a TERNI, in data 15/12/1978, ai nn. 7551/5958.

Note: COMPRAVENDUTI I BENI AI MAPPALI 43-44-45 DEL FOGLIO 197.

**Titolare/Proprietario:** OMISSIS dal 04/07/1997 al 14/09/2000 . In forza di atto di compravendita - a rogito di NOTAIO IMBELLONE RUGGERO, in data 04/07/1997, ai nn. 30483; trascritto a TERNI, in data 16/07/1997, ai nn. 6415/4774.

Note: COMPRAVENDUTI I BENI AI MAPPALI 47-48-49-50-51-52 DEL FOGLIO 197.

**Titolare/Proprietario:** OMISSIS dal 14/09/2000 al 16/06/2003 . In forza di atto di compravendita - a rogito di NOTAIO FORTINI FABRIZIO, in data 14/09/2000, ai nn. 22528; trascritto a TERNI, in data 19/09/2000, ai nn. 9149/6128.

Note: COMPRAVENDUTI TUTTI I BENI IN OGGETTO AD ESCLUSIONE DEL MAPPALE 114 FOGLIO 197.

**Titolare/Proprietario:** OMISSIS dal 16/06/2003 al 30/12/2008 . In forza di PERMUTA - a rogito di NOTAIO PASQUALINI GIANLUCA, in data 16/06/2003, ai nn. 32521; trascritto a Terni, in data 09/07/2003, ai nn. 7377/5010.

Note: ACQUISTATO IN PERMUTA IL MAPPALE 114 DEL FOGLIO 197.

**Titolare/Proprietario:** OMISSIS dal 30/12/2008 ad oggi (attuale/i proprietario/i) . In forza di CONFERIMENTO IN SOCIETA' - a rogito di NOTAIO PASQUALINI GIANLUCA, in data 30/12/2008, ai nn. 55112/11348; trascritto a TERNI, in data 23/01/2009, ai nn. 876/661.

**Dati precedenti relativi ai corpi:** 29- terreno f. 197 p.lla 46

**Titolare/Proprietario:** OMISSIS dal 24/03/1972 al 04/07/1997 . In forza di atto di compravendita - a rogito di NOTAIO TERZI MARCELLO, in data 24/03/1972, ai nn. 702; trascritto a TERNI, in data 14/04/1972, ai nn. 2853/2055.

Note: COMPRAVENDUTO IL BENE AL MAPPALE 52 DEL FOGLIO 197.

**Titolare/Proprietario:** OMISSIS dal 14/06/1972 al 04/07/1997 . In forza di atto di compravendita - a rogito di NOTAIO TERZI MARCELLO, in data 14/06/1972, ai nn. 902; trascritto a TERNI, in data 28/06/1972, ai nn. 4964/3629.

Note: COMPRAVENDUTI I BENI AI MAPPALI 47-49 E 51 DEL FOGLIO 197.

**Titolare/Proprietario:** OMISSIS dal 23/11/1972 al 04/07/1997 . In forza di atto di compravendita - a rogito di NOTAIO TERZI MARCELLO, in data 23/11/1972, ai nn. 1354; trascritto a TERNI, in data 09/12/1972, ai nn. 9654/7305.

Note: COMPRAVENDUTI I BENI AI MAPPALI 48 E 50 DEL FOGLIO 197.

**Titolare/Proprietario:** OMISSIS dal 11/01/1978 al 14/09/2000 . In forza di ASSOGGETTAMENTO AL REGIME DELLA COMUNIONE LEGALE - a rogito di NOTAIO IMBELLONE DIODATO, in data 11/01/1978, ai nn. 45078/3199; trascritto a Terni, in data 26/01/1978, ai nn. 598/499.

Note: BENI IN PROPRIETA' ESCLUSIVA DI BATTISTI CRUCIANO CHE VENGONO ASSOGGETTATI AL REGIME DELLA COMUNIONE LEGALE TRA CONIUGI: NARNI NCT FOGLIO 196 MAPPALE 47-26-27-28-29-30-32-33-34-35-40-41. FOGLIO 197 MAPPALE 13-94-24-95-41-46-96-61-62-63-64-65-66-67-68-69-82-37-38-39-40-79.

**Titolare/Proprietario:** OMISSIS dal 01/02/1978 al 14/09/2000 . In forza di atto di compravendita; trascritto a TERNI, in data 16/02/1978, ai nn. 1147/948.

Note: COMPRAVENDUTO IL BENE AL MAPPALE 55 DEL FOGLIO 197.

**Titolare/Proprietario:** OMISSIS dal 25/05/1978 al 14/09/2000 . In forza di atto di compravendita - a rogito di NOTAIO IMBELLONE DIODATO, in data 25/05/1978, ai nn. 45691/3395; trascritto a Terni, in data 02/06/1978, ai nn. 3453/2746.

Note: COMPRAVENDUTI I BENI AI MAPPALI 53 E 54 DEL FOGLIO 197.

**Titolare/Proprietario:** OMISSIS dal 14/07/1978 al 14/09/2000 . In forza di atto di compravendita - a rogito di NOTAIO IMBELLONE DIODATO, in data 14/07/1978, ai nn. 45911/3459; trascritto a TERNI, in data 28/07/1978, ai nn. 4701/3729.

Note: COMPRAVENDUTO IL BENE AL MAPPALE 113 FOGLIO 197.

**Titolare/Proprietario:** OMISSIS dal 14/07/1978 al 16/06/2003 . In forza di PERMUTA - a rogito di NOTAIO IMBELLONE DIODATO, in data , ai nn. 45910/3458; trascritto a Terni, in data 28/07/1978, ai nn. 4700/3728.

Note: ACQUISTATO IN PERMUTA IL MAPPALE 114 DEL FOGLIO 197. SI PRECISA CHE NON VIENE INDICATO IL REGIME PATRIMONIALE DEL SIG. CORNICI LANNO.

**Titolare/Proprietario:** OMISSIS dal 01/12/1978 al 14/09/2000 . In forza di atto di compravendita -

a rogito di NOTAIO IMBELLONE DIODATO, in data 01/12/1978, ai nn. 46469/3612; trascritto a TERNI, in data 15/12/1978, ai nn. 7551/5958.

Note: COMPRAVENDUTI I BENI AI MAPPALI 43-44-45 DEL FOGLIO 197.

**Titolare/Proprietario:** OMISSIS dal 04/07/1997 al 14/09/2000 . In forza di atto di compravendita - a rogito di NOTAIO IMBELLONE RUGGERO, in data 04/07/1997, ai nn. 30483; trascritto a TERNI, in data 16/07/1997, ai nn. 6415/4774.

Note: COMPRAVENDUTI I BENI AI MAPPALI 47-48-49-50-51-52 DEL FOGLIO 197.

**Titolare/Proprietario:** OMISSIS dal 14/09/2000 al 16/06/2003 . In forza di atto di compravendita - a rogito di NOTAIO FORTINI FABRIZIO, in data 14/09/2000, ai nn. 22528; trascritto a TERNI, in data 19/09/2000, ai nn. 9149/6128.

Note: COMPRAVENDUTI TUTTI I BENI IN OGGETTO AD ESCLUSIONE DEL MAPPALE 114 FOGLIO 197.

**Titolare/Proprietario:** OMISSIS dal 16/06/2003 al 30/12/2008 . In forza di PERMUTA - a rogito di NOTAIO PASQUALINI GIANLUCA, in data 16/06/2003, ai nn. 32521; trascritto a Terni, in data 09/07/2003, ai nn. 7377/5010.

Note: ACQUISTATO IN PERMUTA IL MAPPALE 114 DEL FOGLIO 197.

**Titolare/Proprietario:** OMISSIS dal 30/12/2008 ad oggi (attuale/i proprietario/i) . In forza di CONFERIMENTO IN SOCIETA' - a rogito di NOTAIO PASQUALINI GIANLUCA, in data 30/12/2008, ai nn. 55112/11348; trascritto a TERNI, in data 23/01/2009, ai nn. 876/661.

**Dati precedenti relativi ai corpi:** 30- terreno f. 197 p.lla 47

**Titolare/Proprietario:** OMISSIS dal 24/03/1972 al 04/07/1997 . In forza di atto di compravendita - a rogito di NOTAIO TERZI MARCELLO, in data 24/03/1972, ai nn. 702; trascritto a TERNI, in data 14/04/1972, ai nn. 2853/2055.

Note: COMPRAVENDUTO IL BENE AL MAPPALE 52 DEL FOGLIO 197.

**Titolare/Proprietario:** OMISSIS dal 14/06/1972 al 04/07/1997 . In forza di atto di compravendita - a rogito di NOTAIO TERZI MARCELLO, in data 14/06/1972, ai nn. 902; trascritto a TERNI, in data 28/06/1972, ai nn. 4964/3629.

Note: COMPRAVENDUTI I BENI AI MAPPALI 47-49 E 51 DEL FOGLIO 197.

**Titolare/Proprietario:** OMISSIS dal 23/11/1972 al 04/07/1997 . In forza di atto di compravendita - a rogito di NOTAIO TERZI MARCELLO, in data 23/11/1972, ai nn. 1354; trascritto a TERNI, in data 09/12/1972, ai nn. 9654/7305.

Note: COMPRAVENDUTI I BENI AI MAPPALI 48 E 50 DEL FOGLIO 197.

**Titolare/Proprietario:** OMISSIS dal 11/01/1978 al 14/09/2000 . In forza di ASSOGGETTAMENTO AL REGIME DELLA COMUNIONE LEGALE - a rogito di NOTAIO IMBELLONE DIODATO, in data 11/01/1978, ai nn. 45078/3199; trascritto a Terni, in data 26/01/1978, ai nn. 598/499.

Note: BENI IN PROPRIETA' ESCLUSIVA DI BATTISTI CRUCIANO CHE VENGONO ASSOGGETTATI AL REGIME DELLA COMUNIONE LEGALE TRA CONIUGI: NARNI NCT FOGLIO 196 MAPPALE 47-26-27-

28-29-30-32-33-34-35-40-41. FOGLIO 197 MAPPALE 13-94-24-95-41-46-96-61-62-63-64-65-66-67-68-69-82-37-38-39-40-79.

**Titolare/Proprietario:** OMISSIS dal 01/02/1978 al 14/09/2000 . In forza di atto di compravendita; trascritto a TERNI, in data 16/02/1978, ai nn. 1147/948.

Note: COMPRAVENDUTO IL BENE AL MAPPALE 55 DEL FOGLIO 197.

**Titolare/Proprietario:** OMISSIS dal 25/05/1978 al 14/09/2000 . In forza di atto di compravendita - a rogito di NOTAIO IMBELLONE DIODATO, in data 25/05/1978, ai nn. 45691/3395; trascritto a Terni, in data 02/06/1978, ai nn. 3453/2746.

Note: COMPRAVENDUTI I BENI AI MAPPALI 53 E 54 DEL FOGLIO 197.

**Titolare/Proprietario:** OMISSIS dal 14/07/1978 al 14/09/2000 . In forza di atto di compravendita - a rogito di NOTAIO IMBELLONE DIODATO, in data 14/07/1978, ai nn. 45911/3459; trascritto a TERNI, in data 28/07/1978, ai nn. 4701/3729.

Note: COMPRAVENDUTO IL BENE AL MAPPALE 113 FOGLIO 197.

**Titolare/Proprietario:** OMISSIS dal 14/07/1978 al 16/06/2003 . In forza di PERMUTA - a rogito di NOTAIO IMBELLONE DIODATO, in data , ai nn. 45910/3458; trascritto a Terni, in data 28/07/1978, ai nn. 4700/3728.

Note: ACQUISTATO IN PERMUTA IL MAPPALE 114 DEL FOGLIO 197. SI PRECISA CHE NON VIENE INDICATO IL REGIME PATRIMONIALE DEL SIG. CORNICI LANNO.

**Titolare/Proprietario:** OMISSIS dal 01/12/1978 al 14/09/2000 . In forza di atto di compravendita - a rogito di NOTAIO IMBELLONE DIODATO, in data 01/12/1978, ai nn. 46469/3612; trascritto a TERNI, in data 15/12/1978, ai nn. 7551/5958.

Note: COMPRAVENDUTI I BENI AI MAPPALI 43-44-45 DEL FOGLIO 197.

**Titolare/Proprietario:** OMISSIS dal 04/07/1997 al 14/09/2000 . In forza di atto di compravendita - a rogito di NOTAIO IMBELLONE RUGGERO, in data 04/07/1997, ai nn. 30483; trascritto a TERNI, in data 16/07/1997, ai nn. 6415/4774.

Note: COMPRAVENDUTI I BENI AI MAPPALI 47-48-49-50-51-52 DEL FOGLIO 197.

**Titolare/Proprietario:** OMISSIS dal 14/09/2000 al 16/06/2003 . In forza di atto di compravendita - a rogito di NOTAIO FORTINI FABRIZIO, in data 14/09/2000, ai nn. 22528; trascritto a TERNI, in data 19/09/2000, ai nn. 9149/6128.

Note: COMPRAVENDUTI TUTTI I BENI IN OGGETTO AD ESCLUSIONE DEL MAPPALE 114 FOGLIO 197.

**Titolare/Proprietario:** OMISSIS dal 16/06/2003 al 30/12/2008 . In forza di PERMUTA - a rogito di NOTAIO PASQUALINI GIANLUCA, in data 16/06/2003, ai nn. 32521; trascritto a Terni, in data 09/07/2003, ai nn. 7377/5010.

Note: ACQUISTATO IN PERMUTA IL MAPPALE 114 DEL FOGLIO 197.

**Titolare/Proprietario:** OMISSIS dal 30/12/2008 ad oggi (attuale/i proprietario/i) . In forza di CONFERIMENTO IN SOCIETA' - a rogito di NOTAIO PASQUALINI GIANLUCA, in data 30/12/2008, ai nn. 55112/11348; trascritto a TERNI, in data 23/01/2009, ai nn. 876/661.

**Dati precedenti relativi ai corpi:** 31- terreno f. 197 p.lla 50

**Titolare/Proprietario:** OMISSIS dal 24/03/1972 al 04/07/1997 . In forza di atto di compravendita - a rogito di NOTAIO TERZI MARCELLO, in data 24/03/1972, ai nn. 702; trascritto a TERNI, in data 14/04/1972, ai nn. 2853/2055.

Note: COMPRAVENDUTO IL BENE AL MAPPALE 52 DEL FOGLIO 197.

**Titolare/Proprietario:** OMISSIS dal 14/06/1972 al 04/07/1997 . In forza di atto di compravendita - a rogito di NOTAIO TERZI MARCELLO, in data 14/06/1972, ai nn. 902; trascritto a TERNI, in data 28/06/1972, ai nn. 4964/3629.

Note: COMPRAVENDUTI I BENI AI MAPPALI 47-49 E 51 DEL FOGLIO 197.

**Titolare/Proprietario:** OMISSIS dal 23/11/1972 al 04/07/1997 . In forza di atto di compravendita - a rogito di NOTAIO TERZI MARCELLO, in data 23/11/1972, ai nn. 1354; trascritto a TERNI, in data 09/12/1972, ai nn. 9654/7305.

Note: COMPRAVENDUTI I BENI AI MAPPALI 48 E 50 DEL FOGLIO 197.

**Titolare/Proprietario:** OMISSIS dal 11/01/1978 al 14/09/2000 . In forza di ASSOGGETTAMENTO AL REGIME DELLA COMUNIONE LEGALE - a rogito di NOTAIO IMBELLONE DIODATO, in data 11/01/1978, ai nn. 45078/3199; trascritto a Terni, in data 26/01/1978, ai nn. 598/499.

Note: BENI IN PROPRIETA' ESCLUSIVA DI BATTISTI CRUCIANO CHE VENGONO ASSOGGETTATI AL REGIME DELLA COMUNIONE LEGALE TRA CONIUGI: NARNI NCT FOGLIO 196 MAPPALE 47-26-27-28-29-30-32-33-34-35-40-41. FOGLIO 197 MAPPALE 13-94-24-95-41-46-96-61-62-63-64-65-66-67-68-69-82-37-38-39-40-79.

**Titolare/Proprietario:** OMISSIS dal 01/02/1978 al 14/09/2000 . In forza di atto di compravendita; trascritto a TERNI, in data 16/02/1978, ai nn. 1147/948.

Note: COMPRAVENDUTO IL BENE AL MAPPALE 55 DEL FOGLIO 197.

**Titolare/Proprietario:** OMISSIS dal 25/05/1978 al 14/09/2000 . In forza di atto di compravendita - a rogito di NOTAIO IMBELLONE DIODATO, in data 25/05/1978, ai nn. 45691/3395; trascritto a Terni, in data 02/06/1978, ai nn. 3453/2746.

Note: COMPRAVENDUTI I BENI AI MAPPALI 53 E 54 DEL FOGLIO 197.

**Titolare/Proprietario:** OMISSIS dal 14/07/1978 al 14/09/2000 . In forza di atto di compravendita - a rogito di NOTAIO IMBELLONE DIODATO, in data 14/07/1978, ai nn. 45911/3459; trascritto a TERNI, in data 28/07/1978, ai nn. 4701/3729.

Note: COMPRAVENDUTO IL BENE AL MAPPALE 113 FOGLIO 197.

**Titolare/Proprietario:** OMISSIS dal 14/07/1978 al 16/06/2003 . In forza di PERMUTA - a rogito di NOTAIO IMBELLONE DIODATO, in data , ai nn. 45910/3458; trascritto a Terni, in data 28/07/1978, ai nn. 4700/3728.

Note: ACQUISTATO IN PERMUTA IL MAPPALE 114 DEL FOGLIO 197. SI PRECISA CHE NON VIENE INDICATO IL REGIME PATRIMONIALE DEL SIG. CORNICI LANNO.

**Titolare/Proprietario:** OMISSIS dal 01/12/1978 al 14/09/2000 . In forza di atto di compravendita - a rogito di NOTAIO IMBELLONE DIODATO, in data 01/12/1978, ai nn. 46469/3612; trascritto a TERNI, in data 15/12/1978, ai nn. 7551/5958.

Note: COMPRAVENDUTI I BENI AI MAPPALI 43-44-45 DEL FOGLIO 197.

**Titolare/Proprietario:** OMISSIS dal 04/07/1997 al 14/09/2000 . In forza di atto di compravendita - a rogito di NOTAIO IMBELLONE RUGGERO, in data 04/07/1997, ai nn. 30483; trascritto a TERNI, in data 16/07/1997, ai nn. 6415/4774.

Note: COMPRAVENDUTI I BENI AI MAPPALI 47-48-49-50-51-52 DEL FOGLIO 197.

**Titolare/Proprietario:** OMISSIS dal 14/09/2000 al 16/06/2003 . In forza di atto di compravendita - a rogito di NOTAIO FORTINI FABRIZIO, in data 14/09/2000, ai nn. 22528; trascritto a TERNI, in data 19/09/2000, ai nn. 9149/6128.

Note: COMPRAVENDUTI TUTTI I BENI IN OGGETTO AD ESCLUSIONE DEL MAPPALE 114 FOGLIO 197.

**Titolare/Proprietario:** OMISSIS dal 16/06/2003 al 30/12/2008 . In forza di PERMUTA - a rogito di NOTAIO PASQUALINI GIANLUCA, in data 16/06/2003, ai nn. 32521; trascritto a Terni, in data 09/07/2003, ai nn. 7377/5010.

Note: ACQUISTATO IN PERMUTA IL MAPPALE 114 DEL FOGLIO 197.

**Titolare/Proprietario:** OMISSIS dal 30/12/2008 ad oggi (attuale/i proprietario/i) . In forza di CONFERIMENTO IN SOCIETA' - a rogito di NOTAIO PASQUALINI GIANLUCA, in data 30/12/2008, ai nn. 55112/11348; trascritto a TERNI, in data 23/01/2009, ai nn. 876/661.

**Dati precedenti relativi ai corpi:** 32- terreno f. 197 p.lla 51

**Titolare/Proprietario:** OMISSIS dal 24/03/1972 al 04/07/1997 . In forza di atto di compravendita - a rogito di NOTAIO TERZI MARCELLO, in data 24/03/1972, ai nn. 702; trascritto a TERNI, in data 14/04/1972, ai nn. 2853/2055.

Note: COMPRAVENDUTO IL BENE AL MAPPALE 52 DEL FOGLIO 197.

**Titolare/Proprietario:** OMISSIS dal 14/06/1972 al 04/07/1997 . In forza di atto di compravendita - a rogito di NOTAIO TERZI MARCELLO, in data 14/06/1972, ai nn. 902; trascritto a TERNI, in data 28/06/1972, ai nn. 4964/3629.

Note: COMPRAVENDUTI I BENI AI MAPPALI 47-49 E 51 DEL FOGLIO 197.

**Titolare/Proprietario:** OMISSIS dal 23/11/1972 al 04/07/1997 . In forza di atto di compravendita - a rogito di NOTAIO TERZI MARCELLO, in data 23/11/1972, ai nn. 1354; trascritto a TERNI, in data 09/12/1972, ai nn. 9654/7305.

Note: COMPRAVENDUTI I BENI AI MAPPALI 48 E 50 DEL FOGLIO 197.

**Titolare/Proprietario:** OMISSIS dal 11/01/1978 al 14/09/2000 . In forza di ASSOGGETTAMENTO AL REGIME DELLA COMUNIONE LEGALE - a rogito di NOTAIO IMBELLONE DIODATO, in data 11/01/1978, ai nn. 45078/3199; trascritto a Terni, in data 26/01/1978, ai nn. 598/499.

Note: BENI IN PROPRIETA' ESCLUSIVA DI BATTISTI CRUCIANO CHE VENGONO ASSOGGETTATI AL REGIME DELLA COMUNIONE LEGALE TRA CONIUGI: NARNI NCT FOGLIO 196 MAPPALE 47-26-27-28-29-30-32-33-34-35-40-41. FOGLIO 197 MAPPALE 13-94-24-95-41-46-96-61-62-63-64-65-66-67-68-69-82-37-38-39-40-79.

**Titolare/Proprietario:** OMISSIS dal 01/02/1978 al 14/09/2000 . In forza di atto di compravendita; trascritto a TERNI, in data 16/02/1978, ai nn. 1147/948.

Note: COMPRAVENDUTO IL BENE AL MAPPALE 55 DEL FOGLIO 197.

**Titolare/Proprietario:** OMISSIS dal 25/05/1978 al 14/09/2000 . In forza di atto di compravendita - a rogito di NOTAIO IMBELLONE DIODATO, in data 25/05/1978, ai nn. 45691/3395; trascritto a Terni, in data 02/06/1978, ai nn. 3453/2746.

Note: COMPRAVENDUTI I BENI AI MAPPALI 53 E 54 DEL FOGLIO 197.

**Titolare/Proprietario:** OMISSIS dal 14/07/1978 al 14/09/2000 . In forza di atto di compravendita - a rogito di NOTAIO IMBELLONE DIODATO, in data 14/07/1978, ai nn. 45911/3459; trascritto a TERNI, in data 28/07/1978, ai nn. 4701/3729.

Note: COMPRAVENDUTO IL BENE AL MAPPALE 113 FOGLIO 197.

**Titolare/Proprietario:** OMISSIS dal 14/07/1978 al 16/06/2003 . In forza di PERMUTA - a rogito di NOTAIO IMBELLONE DIODATO, in data , ai nn. 45910/3458; trascritto a Terni, in data 28/07/1978, ai nn. 4700/3728.

Note: ACQUISTATO IN PERMUTA IL MAPPALE 114 DEL FOGLIO 197. SI PRECISA CHE NON VIENE INDICATO IL REGIME PATRIMONIALE DEL SIG. CORNICI LANNO.

**Titolare/Proprietario:** OMISSIS dal 01/12/1978 al 14/09/2000 . In forza di atto di compravendita - a rogito di NOTAIO IMBELLONE DIODATO, in data 01/12/1978, ai nn. 46469/3612; trascritto a TERNI, in data 15/12/1978, ai nn. 7551/5958.

Note: COMPRAVENDUTI I BENI AI MAPPALI 43-44-45 DEL FOGLIO 197.

**Titolare/Proprietario:** OMISSIS dal 04/07/1997 al 14/09/2000 . In forza di atto di compravendita - a rogito di NOTAIO IMBELLONE RUGGERO, in data 04/07/1997, ai nn. 30483; trascritto a TERNI, in data 16/07/1997, ai nn. 6415/4774.

Note: COMPRAVENDUTI I BENI AI MAPPALI 47-48-49-50-51-52 DEL FOGLIO 197.

**Titolare/Proprietario:** OMISSIS dal 14/09/2000 al 16/06/2003 . In forza di atto di compravendita - a rogito di NOTAIO FORTINI FABRIZIO, in data 14/09/2000, ai nn. 22528; trascritto a TERNI, in data 19/09/2000, ai nn. 9149/6128.

Note: COMPRAVENDUTI TUTTI I BENI IN OGGETTO AD ESCLUSIONE DEL MAPPALE 114 FOGLIO 197.

**Titolare/Proprietario:** OMISSIS dal 16/06/2003 al 30/12/2008 . In forza di PERMUTA - a rogito di NOTAIO PASQUALINI GIANLUCA, in data 16/06/2003, ai nn. 32521; trascritto a Terni, in data

09/07/2003, ai nn. 7377/5010.

Note: ACQUISTATO IN PERMUTA IL MAPPALE 114 DEL FOGLIO 197.

**Titolare/Proprietario:** OMISSIS dal 30/12/2008 ad oggi (attuale/i proprietario/i) . In forza di CONFERIMENTO IN SOCIETA' - a rogito di NOTAIO PASQUALINI GIANLUCA, in data 30/12/2008, ai nn. 55112/11348; trascritto a TERNI, in data 23/01/2009, ai nn. 876/661.

**Dati precedenti relativi ai corpi:** 33- terreno f. 197 p.IIa 52

**Titolare/Proprietario:** OMISSIS dal 24/03/1972 al 04/07/1997 . In forza di atto di compravendita - a rogito di NOTAIO TERZI MARCELLO, in data 24/03/1972, ai nn. 702; trascritto a TERNI, in data 14/04/1972, ai nn. 2853/2055.

Note: COMPRAVENDUTO IL BENE AL MAPPALE 52 DEL FOGLIO 197.

**Titolare/Proprietario:** OMISSIS dal 14/06/1972 al 04/07/1997 . In forza di atto di compravendita - a rogito di NOTAIO TERZI MARCELLO, in data 14/06/1972, ai nn. 902; trascritto a TERNI, in data 28/06/1972, ai nn. 4964/3629.

Note: COMPRAVENDUTI I BENI AI MAPPALI 47-49 E 51 DEL FOGLIO 197.

**Titolare/Proprietario:** OMISSIS dal 23/11/1972 al 04/07/1997 . In forza di atto di compravendita - a rogito di NOTAIO TERZI MARCELLO, in data 23/11/1972, ai nn. 1354; trascritto a TERNI, in data 09/12/1972, ai nn. 9654/7305.

Note: COMPRAVENDUTI I BENI AI MAPPALI 48 E 50 DEL FOGLIO 197.

**Titolare/Proprietario:** OMISSIS dal 11/01/1978 al 14/09/2000 . In forza di ASSOGGETTAMENTO AL REGIME DELLA COMUNIONE LEGALE - a rogito di NOTAIO IMBELLONE DIODATO, in data 11/01/1978, ai nn. 45078/3199; trascritto a Terni, in data 26/01/1978, ai nn. 598/499.

Note: BENI IN PROPRIETA' ESCLUSIVA DI BATTISTI CRUCIANO CHE VENGONO ASSOGGETTATI AL REGIME DELLA COMUNIONE LEGALE TRA CONIUGI: NARNI NCT FOGLIO 196 MAPPALE 47-26-27-28-29-30-32-33-34-35-40-41. FOGLIO 197 MAPPALE 13-94-24-95-41-46-96-61-62-63-64-65-66-67-68-69-82-37-38-39-40-79.

**Titolare/Proprietario:** OMISSIS dal 01/02/1978 al 14/09/2000 . In forza di atto di compravendita; trascritto a TERNI, in data 16/02/1978, ai nn. 1147/948.

Note: COMPRAVENDUTO IL BENE AL MAPPALE 55 DEL FOGLIO 197.

**Titolare/Proprietario:** OMISSIS dal 25/05/1978 al 14/09/2000 . In forza di atto di compravendita - a rogito di NOTAIO IMBELLONE DIODATO, in data 25/05/1978, ai nn. 45691/3395; trascritto a Terni, in data 02/06/1978, ai nn. 3453/2746.

Note: COMPRAVENDUTI I BENI AI MAPPALI 53 E 54 DEL FOGLIO 197.

**Titolare/Proprietario:** OMISSIS dal 14/07/1978 al 14/09/2000 . In forza di atto di compravendita - a rogito di NOTAIO IMBELLONE DIODATO, in data 14/07/1978, ai nn. 45911/3459; trascritto a TERNI, in data 28/07/1978, ai nn. 4701/3729.

Note: COMPRAVENDUTO IL BENE AL MAPPALE 113 FOGLIO 197.



**Titolare/Proprietario:** OMISSIS dal 14/07/1978 al 16/06/2003 . In forza di PERMUTA - a rogito di NOTAIO IMBELLONE DIODATO, in data , ai nn. 45910/3458; trascritto a Terni, in data 28/07/1978, ai nn. 4700/3728.

Note: ACQUISTATO IN PERMUTA IL MAPPALE 114 DEL FOGLIO 197. SI PRECISA CHE NON VIENE INDICATO IL REGIME PATRIMONIALE DEL SIG. CORNICI LANNO.

**Titolare/Proprietario:** OMISSIS dal 01/12/1978 al 14/09/2000 . In forza di atto di compravendita - a rogito di NOTAIO IMBELLONE DIODATO, in data 01/12/1978, ai nn. 46469/3612; trascritto a TERNI, in data 15/12/1978, ai nn. 7551/5958.

Note: COMPRAVENDUTI I BENI AI MAPPALI 43-44-45 DEL FOGLIO 197.

**Titolare/Proprietario:** OMISSIS dal 04/07/1997 al 14/09/2000 . In forza di atto di compravendita - a rogito di NOTAIO IMBELLONE RUGGERO, in data 04/07/1997, ai nn. 30483; trascritto a TERNI, in data 16/07/1997, ai nn. 6415/4774.

Note: COMPRAVENDUTI I BENI AI MAPPALI 47-48-49-50-51-52 DEL FOGLIO 197.

**Titolare/Proprietario:** OMISSIS dal 14/09/2000 al 16/06/2003 . In forza di atto di compravendita - a rogito di NOTAIO FORTINI FABRIZIO, in data 14/09/2000, ai nn. 22528; trascritto a TERNI, in data 19/09/2000, ai nn. 9149/6128.

Note: COMPRAVENDUTI TUTTI I BENI IN OGGETTO AD ESCLUSIONE DEL MAPPALE 114 FOGLIO 197.

**Titolare/Proprietario:** OMISSIS dal 16/06/2003 al 30/12/2008 . In forza di PERMUTA - a rogito di NOTAIO PASQUALINI GIANLUCA, in data 16/06/2003, ai nn. 32521; trascritto a Terni, in data 09/07/2003, ai nn. 7377/5010.

Note: ACQUISTATO IN PERMUTA IL MAPPALE 114 DEL FOGLIO 197.

**Titolare/Proprietario:** OMISSIS dal 30/12/2008 ad oggi (attuale/i proprietario/i) . In forza di CONFERIMENTO IN SOCIETA' - a rogito di NOTAIO PASQUALINI GIANLUCA, in data 30/12/2008, ai nn. 55112/11348; trascritto a TERNI, in data 23/01/2009, ai nn. 876/661.

**Dati precedenti relativi ai corpi:** 34- terreno f. 197 p.lla 53

**Titolare/Proprietario:** OMISSIS dal 24/03/1972 al 04/07/1997 . In forza di atto di compravendita - a rogito di NOTAIO TERZI MARCELLO, in data 24/03/1972, ai nn. 702; trascritto a TERNI, in data 14/04/1972, ai nn. 2853/2055.

Note: COMPRAVENDUTO IL BENE AL MAPPALE 52 DEL FOGLIO 197.

**Titolare/Proprietario:** OMISSIS dal 14/06/1972 al 04/07/1997 . In forza di atto di compravendita - a rogito di NOTAIO TERZI MARCELLO, in data 14/06/1972, ai nn. 902; trascritto a TERNI, in data 28/06/1972, ai nn. 4964/3629.

Note: COMPRAVENDUTI I BENI AI MAPPALI 47-49 E 51 DEL FOGLIO 197.

**Titolare/Proprietario:** OMISSIS dal 23/11/1972 al 04/07/1997 . In forza di atto di compravendita - a rogito di NOTAIO TERZI MARCELLO, in data 23/11/1972, ai nn. 1354; trascritto a TERNI, in data

09/12/1972, ai nn. 9654/7305.

Note: COMPRAVENDUTI I BENI AI MAPPALI 48 E 50 DEL FOGLIO 197.

**Titolare/Proprietario:** OMISSIS dal 11/01/1978 al 14/09/2000 . In forza di ASSOGGETTAMENTO AL REGIME DELLA COMUNIONE LEGALE - a rogito di NOTAIO IMBELLONE DIODATO, in data 11/01/1978, ai nn. 45078/3199; trascritto a Terni, in data 26/01/1978, ai nn. 598/499.

Note: BENI IN PROPRIETA' ESCLUSIVA DI BATTISTI CRUCIANO CHE VENGONO ASSOGGETTATI AL REGIME DELLA COMUNIONE LEGALE TRA CONIUGI: NARNI NCT FOGLIO 196 MAPPALE 47-26-27-28-29-30-32-33-34-35-40-41. FOGLIO 197 MAPPALE 13-94-24-95-41-46-96-61-62-63-64-65-66-67-68-69-82-37-38-39-40-79.

**Titolare/Proprietario:** OMISSIS dal 01/02/1978 al 14/09/2000 . In forza di atto di compravendita; trascritto a TERNI, in data 16/02/1978, ai nn. 1147/948.

Note: COMPRAVENDUTO IL BENE AL MAPPALE 55 DEL FOGLIO 197.

**Titolare/Proprietario:** OMISSIS dal 25/05/1978 al 14/09/2000 . In forza di atto di compravendita - a rogito di NOTAIO IMBELLONE DIODATO, in data 25/05/1978, ai nn. 45691/3395; trascritto a Terni, in data 02/06/1978, ai nn. 3453/2746.

Note: COMPRAVENDUTI I BENI AI MAPPALI 53 E 54 DEL FOGLIO 197.

**Titolare/Proprietario:** OMISSIS dal 14/07/1978 al 14/09/2000 . In forza di atto di compravendita - a rogito di NOTAIO IMBELLONE DIODATO, in data 14/07/1978, ai nn. 45911/3459; trascritto a TERNI, in data 28/07/1978, ai nn. 4701/3729.

Note: COMPRAVENDUTO IL BENE AL MAPPALE 113 FOGLIO 197.

**Titolare/Proprietario:** OMISSIS dal 14/07/1978 al 16/06/2003 . In forza di PERMUTA - a rogito di NOTAIO IMBELLONE DIODATO, in data , ai nn. 45910/3458; trascritto a Terni, in data 28/07/1978, ai nn. 4700/3728.

Note: ACQUISTATO IN PERMUTA IL MAPPALE 114 DEL FOGLIO 197. SI PRECISA CHE NON VIENE INDICATO IL REGIME PATRIMONIALE DEL SIG. CORNICI LANNO.

**Titolare/Proprietario:** OMISSIS dal 01/12/1978 al 14/09/2000 . In forza di atto di compravendita - a rogito di NOTAIO IMBELLONE DIODATO, in data 01/12/1978, ai nn. 46469/3612; trascritto a TERNI, in data 15/12/1978, ai nn. 7551/5958.

Note: COMPRAVENDUTI I BENI AI MAPPALI 43-44-45 DEL FOGLIO 197.

**Titolare/Proprietario:** OMISSIS dal 04/07/1997 al 14/09/2000 . In forza di atto di compravendita - a rogito di NOTAIO IMBELLONE RUGGERO, in data 04/07/1997, ai nn. 30483; trascritto a TERNI, in data 16/07/1997, ai nn. 6415/4774.

Note: COMPRAVENDUTI I BENI AI MAPPALI 47-48-49-50-51-52 DEL FOGLIO 197.

**Titolare/Proprietario:** OMISSIS dal 14/09/2000 al 16/06/2003 . In forza di atto di compravendita - a rogito di NOTAIO FORTINI FABRIZIO, in data 14/09/2000, ai nn. 22528; trascritto a TERNI, in data 19/09/2000, ai nn. 9149/6128.

Note: COMPRAVENDUTI TUTTI I BENI IN OGGETTO AD ESCLUSIONE DEL MAPPALE 114 FOGLIO 197.

**Titolare/Proprietario:** OMISSIS dal 16/06/2003 al 30/12/2008 . In forza di PERMUTA - a rogito di NOTAIO PASQUALINI GIANLUCA, in data 16/06/2003, ai nn. 32521; trascritto a Terni, in data 09/07/2003, ai nn. 7377/5010.

Note: ACQUISTATO IN PERMUTA IL MAPPALE 114 DEL FOGLIO 197.

**Titolare/Proprietario:** OMISSIS dal 30/12/2008 ad oggi (attuale/i proprietario/i) . In forza di CONFERIMENTO IN SOCIETA' - a rogito di NOTAIO PASQUALINI GIANLUCA, in data 30/12/2008, ai nn. 55112/11348; trascritto a TERNI, in data 23/01/2009, ai nn. 876/661.

**Dati precedenti relativi ai corpi:** 35- terreno f. 197 p.lla 54

**Titolare/Proprietario:** OMISSIS dal 24/03/1972 al 04/07/1997 . In forza di atto di compravendita - a rogito di NOTAIO TERZI MARCELLO, in data 24/03/1972, ai nn. 702; trascritto a TERNI, in data 14/04/1972, ai nn. 2853/2055.

Note: COMPRAVENDUTO IL BENE AL MAPPALE 52 DEL FOGLIO 197.

**Titolare/Proprietario:** OMISSIS dal 14/06/1972 al 04/07/1997 . In forza di atto di compravendita - a rogito di NOTAIO TERZI MARCELLO, in data 14/06/1972, ai nn. 902; trascritto a TERNI, in data 28/06/1972, ai nn. 4964/3629.

Note: COMPRAVENDUTI I BENI AI MAPPALI 47-49 E 51 DEL FOGLIO 197.

**Titolare/Proprietario:** OMISSIS dal 23/11/1972 al 04/07/1997 . In forza di atto di compravendita - a rogito di NOTAIO TERZI MARCELLO, in data 23/11/1972, ai nn. 1354; trascritto a TERNI, in data 09/12/1972, ai nn. 9654/7305.

Note: COMPRAVENDUTI I BENI AI MAPPALI 48 E 50 DEL FOGLIO 197.

**Titolare/Proprietario:** OMISSIS dal 11/01/1978 al 14/09/2000 . In forza di ASSOGGETTAMENTO AL REGIME DELLA COMUNIONE LEGALE - a rogito di NOTAIO IMBELLONE DIODATO, in data 11/01/1978, ai nn. 45078/3199; trascritto a Terni, in data 26/01/1978, ai nn. 598/499.

Note: BENI IN PROPRIETA' ESCLUSIVA DI BATTISTI CRUCIANO CHE VENGONO ASSOGGETTATI AL REGIME DELLA COMUNIONE LEGALE TRA CONIUGI: NARNI NCT FOGLIO 196 MAPPALE 47-26-27-28-29-30-32-33-34-35-40-41. FOGLIO 197 MAPPALE 13-94-24-95-41-46-96-61-62-63-64-65-66-67-68-69-82-37-38-39-40-79.

**Titolare/Proprietario:** OMISSIS dal 01/02/1978 al 14/09/2000 . In forza di atto di compravendita; trascritto a TERNI, in data 16/02/1978, ai nn. 1147/948.

Note: COMPRAVENDUTO IL BENE AL MAPPALE 55 DEL FOGLIO 197.

**Titolare/Proprietario:** OMISSIS dal 25/05/1978 al 14/09/2000 . In forza di atto di compravendita - a rogito di NOTAIO IMBELLONE DIODATO, in data 25/05/1978, ai nn. 45691/3395; trascritto a Terni, in data 02/06/1978, ai nn. 3453/2746.

Note: COMPRAVENDUTI I BENI AI MAPPALI 53 E 54 DEL FOGLIO 197.

**Titolare/Proprietario:** OMISSIS dal 14/07/1978 al 14/09/2000 . In forza di atto di compravendita -

a rogito di NOTAIO IMBELLONE DIODATO, in data 14/07/1978, ai nn. 45911/3459; trascritto a TERNI, in data 28/07/1978, ai nn. 4701/3729.

Note: COMPRAVENDUTO IL BENE AL MAPPALE 113 FOGLIO 197.

**Titolare/Proprietario:** OMISSIS dal 14/07/1978 al 16/06/2003 . In forza di PERMUTA - a rogito di NOTAIO IMBELLONE DIODATO, in data , ai nn. 45910/3458; trascritto a Terni, in data 28/07/1978, ai nn. 4700/3728.

Note: ACQUISTATO IN PERMUTA IL MAPPALE 114 DEL FOGLIO 197. SI PRECISA CHE NON VIENE INDICATO IL REGIME PATRIMONIALE DEL SIG. CORNICI LANNO.

**Titolare/Proprietario:** OMISSIS dal 01/12/1978 al 14/09/2000 . In forza di atto di compravendita - a rogito di NOTAIO IMBELLONE DIODATO, in data 01/12/1978, ai nn. 46469/3612; trascritto a TERNI, in data 15/12/1978, ai nn. 7551/5958.

Note: COMPRAVENDUTI I BENI AI MAPPALI 43-44-45 DEL FOGLIO 197.

**Titolare/Proprietario:** OMISSIS dal 04/07/1997 al 14/09/2000 . In forza di atto di compravendita - a rogito di NOTAIO IMBELLONE RUGGERO, in data 04/07/1997, ai nn. 30483; trascritto a TERNI, in data 16/07/1997, ai nn. 6415/4774.

Note: COMPRAVENDUTI I BENI AI MAPPALI 47-48-49-50-51-52 DEL FOGLIO 197.

**Titolare/Proprietario:** OMISSIS dal 14/09/2000 al 16/06/2003 . In forza di atto di compravendita - a rogito di NOTAIO FORTINI FABRIZIO, in data 14/09/2000, ai nn. 22528; trascritto a TERNI, in data 19/09/2000, ai nn. 9149/6128.

Note: COMPRAVENDUTI TUTTI I BENI IN OGGETTO AD ESCLUSIONE DEL MAPPALE 114 FOGLIO 197.

**Titolare/Proprietario:** OMISSIS dal 16/06/2003 al 30/12/2008 . In forza di PERMUTA - a rogito di NOTAIO PASQUALINI GIANLUCA, in data 16/06/2003, ai nn. 32521; trascritto a Terni, in data 09/07/2003, ai nn. 7377/5010.

Note: ACQUISTATO IN PERMUTA IL MAPPALE 114 DEL FOGLIO 197.

**Titolare/Proprietario:** OMISSIS dal 30/12/2008 ad oggi (attuale/i proprietario/i) . In forza di CONFERIMENTO IN SOCIETA' - a rogito di NOTAIO PASQUALINI GIANLUCA, in data 30/12/2008, ai nn. 55112/11348; trascritto a TERNI, in data 23/01/2009, ai nn. 876/661.

**Dati precedenti relativi ai corpi:** 36- terreno f. 197 p.lla 55

**Titolare/Proprietario:** OMISSIS dal 24/03/1972 al 04/07/1997 . In forza di atto di compravendita - a rogito di NOTAIO TERZI MARCELLO, in data 24/03/1972, ai nn. 702; trascritto a TERNI, in data 14/04/1972, ai nn. 2853/2055.

Note: COMPRAVENDUTO IL BENE AL MAPPALE 52 DEL FOGLIO 197.

**Titolare/Proprietario:** OMISSIS dal 14/06/1972 al 04/07/1997 . In forza di atto di compravendita - a rogito di NOTAIO TERZI MARCELLO, in data 14/06/1972, ai nn. 902; trascritto a TERNI, in data 28/06/1972, ai nn. 4964/3629.

Note: COMPRAVENDUTI I BENI AI MAPPALI 47-49 E 51 DEL FOGLIO 197.

**Titolare/Proprietario:** OMISSIS dal 23/11/1972 al 04/07/1997 . In forza di atto di compravendita - a rogito di NOTAIO TERZI MARCELLO, in data 23/11/1972, ai nn. 1354; trascritto a TERNI, in data 09/12/1972, ai nn. 9654/7305.

Note: COMPRAVENDUTI I BENI AI MAPPALI 48 E 50 DEL FOGLIO 197.

**Titolare/Proprietario:** OMISSIS dal 11/01/1978 al 14/09/2000 . In forza di ASSOGGETTAMENTO AL REGIME DELLA COMUNIONE LEGALE - a rogito di NOTAIO IMBELLONE DIODATO, in data 11/01/1978, ai nn. 45078/3199; trascritto a Terni, in data 26/01/1978, ai nn. 598/499.

Note: BENI IN PROPRIETA' ESCLUSIVA DI BATTISTI CRUCIANO CHE VENGONO ASSOGGETTATI AL REGIME DELLA COMUNIONE LEGALE TRA CONIUGI: NARNI NCT FOGLIO 196 MAPPALE 47-26-27-28-29-30-32-33-34-35-40-41. FOGLIO 197 MAPPALE 13-94-24-95-41-46-96-61-62-63-64-65-66-67-68-69-82-37-38-39-40-79.

**Titolare/Proprietario:** OMISSIS dal 01/02/1978 al 14/09/2000 . In forza di atto di compravendita; trascritto a TERNI, in data 16/02/1978, ai nn. 1147/948.

Note: COMPRAVENDUTO IL BENE AL MAPPALE 55 DEL FOGLIO 197.

**Titolare/Proprietario:** OMISSIS dal 25/05/1978 al 14/09/2000 . In forza di atto di compravendita - a rogito di NOTAIO IMBELLONE DIODATO, in data 25/05/1978, ai nn. 45691/3395; trascritto a Terni, in data 02/06/1978, ai nn. 3453/2746.

Note: COMPRAVENDUTI I BENI AI MAPPALI 53 E 54 DEL FOGLIO 197.

**Titolare/Proprietario:** OMISSIS dal 14/07/1978 al 14/09/2000 . In forza di atto di compravendita - a rogito di NOTAIO IMBELLONE DIODATO, in data 14/07/1978, ai nn. 45911/3459; trascritto a TERNI, in data 28/07/1978, ai nn. 4701/3729.

Note: COMPRAVENDUTO IL BENE AL MAPPALE 113 FOGLIO 197.

**Titolare/Proprietario:** OMISSIS dal 14/07/1978 al 16/06/2003 . In forza di PERMUTA - a rogito di NOTAIO IMBELLONE DIODATO, in data , ai nn. 45910/3458; trascritto a Terni, in data 28/07/1978, ai nn. 4700/3728.

Note: ACQUISTATO IN PERMUTA IL MAPPALE 114 DEL FOGLIO 197. SI PRECISA CHE NON VIENE INDICATO IL REGIME PATRIMONIALE DEL SIG. CORNICI LANNO.

**Titolare/Proprietario:** OMISSIS dal 01/12/1978 al 14/09/2000 . In forza di atto di compravendita - a rogito di NOTAIO IMBELLONE DIODATO, in data 01/12/1978, ai nn. 46469/3612; trascritto a TERNI, in data 15/12/1978, ai nn. 7551/5958.

Note: COMPRAVENDUTI I BENI AI MAPPALI 43-44-45 DEL FOGLIO 197.

**Titolare/Proprietario:** OMISSIS dal 04/07/1997 al 14/09/2000 . In forza di atto di compravendita - a rogito di NOTAIO IMBELLONE RUGGERO, in data 04/07/1997, ai nn. 30483; trascritto a TERNI, in data 16/07/1997, ai nn. 6415/4774.

Note: COMPRAVENDUTI I BENI AI MAPPALI 47-48-49-50-51-52 DEL FOGLIO 197.

**Titolare/Proprietario:** OMISSIS dal 14/09/2000 al 16/06/2003 . In forza di atto di compravendita -

a rogito di NOTAIO FORTINI FABRIZIO, in data 14/09/2000, ai nn. 22528; trascritto a TERNI, in data 19/09/2000, ai nn. 9149/6128.

Note: COMPRAVENDUTI TUTTI I BENI IN OGGETTO AD ESCLUSIONE DEL MAPPALE 114 FOGLIO 197.

**Titolare/Proprietario:** OMISSIS dal 16/06/2003 al 30/12/2008 . In forza di PERMUTA - a rogito di NOTAIO PASQUALINI GIANLUCA, in data 16/06/2003, ai nn. 32521; trascritto a Terni, in data 09/07/2003, ai nn. 7377/5010.

Note: ACQUISTATO IN PERMUTA IL MAPPALE 114 DEL FOGLIO 197.

**Titolare/Proprietario:** OMISSIS dal 30/12/2008 ad oggi (attuale/i proprietario/i) . In forza di CONFERIMENTO IN SOCIETA' - a rogito di NOTAIO PASQUALINI GIANLUCA, in data 30/12/2008, ai nn. 55112/11348; trascritto a TERNI, in data 23/01/2009, ai nn. 876/661.

**Dati precedenti relativi ai corpi:** 37- terreno f. 197 p.lla 63

**Titolare/Proprietario:** OMISSIS dal 24/03/1972 al 04/07/1997 . In forza di atto di compravendita - a rogito di NOTAIO TERZI MARCELLO, in data 24/03/1972, ai nn. 702; trascritto a TERNI, in data 14/04/1972, ai nn. 2853/2055.

Note: COMPRAVENDUTO IL BENE AL MAPPALE 52 DEL FOGLIO 197.

**Titolare/Proprietario:** OMISSIS dal 14/06/1972 al 04/07/1997 . In forza di atto di compravendita - a rogito di NOTAIO TERZI MARCELLO, in data 14/06/1972, ai nn. 902; trascritto a TERNI, in data 28/06/1972, ai nn. 4964/3629.

Note: COMPRAVENDUTI I BENI AI MAPPALI 47-49 E 51 DEL FOGLIO 197.

**Titolare/Proprietario:** OMISSIS dal 23/11/1972 al 04/07/1997 . In forza di atto di compravendita - a rogito di NOTAIO TERZI MARCELLO, in data 23/11/1972, ai nn. 1354; trascritto a TERNI, in data 09/12/1972, ai nn. 9654/7305.

Note: COMPRAVENDUTI I BENI AI MAPPALI 48 E 50 DEL FOGLIO 197.

**Titolare/Proprietario:** OMISSIS dal 11/01/1978 al 14/09/2000 . In forza di ASSOGGETTAMENTO AL REGIME DELLA COMUNIONE LEGALE - a rogito di NOTAIO IMBELLONE DIODATO, in data 11/01/1978, ai nn. 45078/3199; trascritto a Terni, in data 26/01/1978, ai nn. 598/499.

Note: BENI IN PROPRIETA' ESCLUSIVA DI BATTISTI CRUCIANO CHE VENGONO ASSOGGETTATI AL REGIME DELLA COMUNIONE LEGALE TRA CONIUGI: NARNI NCT FOGLIO 196 MAPPALE 47-26-27-28-29-30-32-33-34-35-40-41. FOGLIO 197 MAPPALE 13-94-24-95-41-46-96-61-62-63-64-65-66-67-68-69-82-37-38-39-40-79.

**Titolare/Proprietario:** OMISSIS dal 01/02/1978 al 14/09/2000 . In forza di atto di compravendita; trascritto a TERNI, in data 16/02/1978, ai nn. 1147/948.

Note: COMPRAVENDUTO IL BENE AL MAPPALE 55 DEL FOGLIO 197.

**Titolare/Proprietario:** OMISSIS dal 25/05/1978 al 14/09/2000 . In forza di atto di compravendita - a rogito di NOTAIO IMBELLONE DIODATO, in data 25/05/1978, ai nn. 45691/3395; trascritto a Terni, in data 02/06/1978, ai nn. 3453/2746.

Note: COMPRAVENDUTI I BENI AI MAPPALI 53 E 54 DEL FOGLIO 197.

**Titolare/Proprietario:** OMISSIS dal 14/07/1978 al 14/09/2000 . In forza di atto di compravendita - a rogito di NOTAIO IMBELLONE DIODATO, in data 14/07/1978, ai nn. 45911/3459; trascritto a TERNI, in data 28/07/1978, ai nn. 4701/3729.

Note: COMPRAVENDUTO IL BENE AL MAPPALE 113 FOGLIO 197.

**Titolare/Proprietario:** OMISSIS dal 14/07/1978 al 16/06/2003 . In forza di PERMUTA - a rogito di NOTAIO IMBELLONE DIODATO, in data , ai nn. 45910/3458; trascritto a Terni, in data 28/07/1978, ai nn. 4700/3728.

Note: ACQUISTATO IN PERMUTA IL MAPPALE 114 DEL FOGLIO 197. SI PRECISA CHE NON VIENE INDICATO IL REGIME PATRIMONIALE DEL SIG. CORNICI LANNO.

**Titolare/Proprietario:** OMISSIS dal 01/12/1978 al 14/09/2000 . In forza di atto di compravendita - a rogito di NOTAIO IMBELLONE DIODATO, in data 01/12/1978, ai nn. 46469/3612; trascritto a TERNI, in data 15/12/1978, ai nn. 7551/5958.

Note: COMPRAVENDUTI I BENI AI MAPPALI 43-44-45 DEL FOGLIO 197.

**Titolare/Proprietario:** OMISSIS dal 04/07/1997 al 14/09/2000 . In forza di atto di compravendita - a rogito di NOTAIO IMBELLONE RUGGERO, in data 04/07/1997, ai nn. 30483; trascritto a TERNI, in data 16/07/1997, ai nn. 6415/4774.

Note: COMPRAVENDUTI I BENI AI MAPPALI 47-48-49-50-51-52 DEL FOGLIO 197.

**Titolare/Proprietario:** OMISSIS dal 14/09/2000 al 16/06/2003 . In forza di atto di compravendita - a rogito di NOTAIO FORTINI FABRIZIO, in data 14/09/2000, ai nn. 22528; trascritto a TERNI, in data 19/09/2000, ai nn. 9149/6128.

Note: COMPRAVENDUTI TUTTI I BENI IN OGGETTO AD ESCLUSIONE DEL MAPPALE 114 FOGLIO 197.

**Titolare/Proprietario:** OMISSIS dal 16/06/2003 al 30/12/2008 . In forza di PERMUTA - a rogito di NOTAIO PASQUALINI GIANLUCA, in data 16/06/2003, ai nn. 32521; trascritto a Terni, in data 09/07/2003, ai nn. 7377/5010.

Note: ACQUISTATO IN PERMUTA IL MAPPALE 114 DEL FOGLIO 197.

**Titolare/Proprietario:** OMISSIS dal 30/12/2008 ad oggi (attuale/i proprietario/i) . In forza di CONFERIMENTO IN SOCIETA' - a rogito di NOTAIO PASQUALINI GIANLUCA, in data 30/12/2008, ai nn. 55112/11348; trascritto a TERNI, in data 23/01/2009, ai nn. 876/661.

**Dati precedenti relativi ai corpi:** 38- terreno f. 197 p.lla 66

**Titolare/Proprietario:** OMISSIS dal 24/03/1972 al 04/07/1997 . In forza di atto di compravendita - a rogito di NOTAIO TERZI MARCELLO, in data 24/03/1972, ai nn. 702; trascritto a TERNI, in data 14/04/1972, ai nn. 2853/2055.

Note: COMPRAVENDUTO IL BENE AL MAPPALE 52 DEL FOGLIO 197.

**Titolare/Proprietario:** OMISSIS dal 14/06/1972 al 04/07/1997 . In forza di atto di compravendita - a rogito di NOTAIO TERZI MARCELLO, in data 14/06/1972, ai nn. 902; trascritto a TERNI, in data 28/06/1972, ai nn. 4964/3629.

Note: COMPRAVENDUTI I BENI AI MAPPALI 47-49 E 51 DEL FOGLIO 197.

**Titolare/Proprietario:** OMISSIS dal 23/11/1972 al 04/07/1997 . In forza di atto di compravendita - a rogito di NOTAIO TERZI MARCELLO, in data 23/11/1972, ai nn. 1354; trascritto a TERNI, in data 09/12/1972, ai nn. 9654/7305.

Note: COMPRAVENDUTI I BENI AI MAPPALI 48 E 50 DEL FOGLIO 197.

**Titolare/Proprietario:** OMISSIS dal 11/01/1978 al 14/09/2000 . In forza di ASSOGGETTAMENTO AL REGIME DELLA COMUNIONE LEGALE - a rogito di NOTAIO IMBELLONE DIODATO, in data 11/01/1978, ai nn. 45078/3199; trascritto a Terni, in data 26/01/1978, ai nn. 598/499.

Note: BENI IN PROPRIETA' ESCLUSIVA DI BATTISTI CRUCIANO CHE VENGONO ASSOGGETTATI AL REGIME DELLA COMUNIONE LEGALE TRA CONIUGI: NARNI NCT FOGLIO 196 MAPPALE 47-26-27-28-29-30-32-33-34-35-40-41. FOGLIO 197 MAPPALE 13-94-24-95-41-46-96-61-62-63-64-65-66-67-68-69-82-37-38-39-40-79.

**Titolare/Proprietario:** OMISSIS dal 01/02/1978 al 14/09/2000 . In forza di atto di compravendita; trascritto a TERNI, in data 16/02/1978, ai nn. 1147/948.

Note: COMPRAVENDUTO IL BENE AL MAPPALE 55 DEL FOGLIO 197.

**Titolare/Proprietario:** OMISSIS dal 25/05/1978 al 14/09/2000 . In forza di atto di compravendita - a rogito di NOTAIO IMBELLONE DIODATO, in data 25/05/1978, ai nn. 45691/3395; trascritto a Terni, in data 02/06/1978, ai nn. 3453/2746.

Note: COMPRAVENDUTI I BENI AI MAPPALI 53 E 54 DEL FOGLIO 197.

**Titolare/Proprietario:** OMISSIS dal 14/07/1978 al 14/09/2000 . In forza di atto di compravendita - a rogito di NOTAIO IMBELLONE DIODATO, in data 14/07/1978, ai nn. 45911/3459; trascritto a TERNI, in data 28/07/1978, ai nn. 4701/3729.

Note: COMPRAVENDUTO IL BENE AL MAPPALE 113 FOGLIO 197.

**Titolare/Proprietario:** OMISSIS dal 14/07/1978 al 16/06/2003 . In forza di PERMUTA - a rogito di NOTAIO IMBELLONE DIODATO, in data , ai nn. 45910/3458; trascritto a Terni, in data 28/07/1978, ai nn. 4700/3728.

Note: ACQUISTATO IN PERMUTA IL MAPPALE 114 DEL FOGLIO 197. SI PRECISA CHE NON VIENE INDICATO IL REGIME PATRIMONIALE DEL SIG. CORNICI LANNO.

**Titolare/Proprietario:** OMISSIS dal 01/12/1978 al 14/09/2000 . In forza di atto di compravendita - a rogito di NOTAIO IMBELLONE DIODATO, in data 01/12/1978, ai nn. 46469/3612; trascritto a TERNI, in data 15/12/1978, ai nn. 7551/5958.

Note: COMPRAVENDUTI I BENI AI MAPPALI 43-44-45 DEL FOGLIO 197.

**Titolare/Proprietario:** OMISSIS dal 04/07/1997 al 14/09/2000 . In forza di atto di compravendita - a rogito di NOTAIO IMBELLONE RUGGERO, in data 04/07/1997, ai nn. 30483; trascritto a TERNI, in data 16/07/1997, ai nn. 6415/4774.



Note: COMPRAVENDUTI I BENI AI MAPPALI 47-48-49-50-51-52 DEL FOGLIO 197.

**Titolare/Proprietario:** OMISSIS dal 14/09/2000 al 16/06/2003 . In forza di atto di compravendita - a rogito di NOTAIO FORTINI FABRIZIO, in data 14/09/2000, ai nn. 22528; trascritto a TERNI, in data 19/09/2000, ai nn. 9149/6128.

Note: COMPRAVENDUTI TUTTI I BENI IN OGGETTO AD ESCLUSIONE DEL MAPPALE 114 FOGLIO 197.

**Titolare/Proprietario:** OMISSIS dal 16/06/2003 al 30/12/2008 . In forza di PERMUTA - a rogito di NOTAIO PASQUALINI GIANLUCA, in data 16/06/2003, ai nn. 32521; trascritto a Terni, in data 09/07/2003, ai nn. 7377/5010.

Note: ACQUISTATO IN PERMUTA IL MAPPALE 114 DEL FOGLIO 197.

**Titolare/Proprietario:** OMISSIS dal 30/12/2008 ad oggi (attuale/i proprietario/i) . In forza di CONFERIMENTO IN SOCIETA' - a rogito di NOTAIO PASQUALINI GIANLUCA, in data 30/12/2008, ai nn. 55112/11348; trascritto a TERNI, in data 23/01/2009, ai nn. 876/661.

**Dati precedenti relativi ai corpi:** 39- terreno f. 197 p.lla 68

**Titolare/Proprietario:** OMISSIS dal 24/03/1972 al 04/07/1997 . In forza di atto di compravendita - a rogito di NOTAIO TERZI MARCELLO, in data 24/03/1972, ai nn. 702; trascritto a TERNI, in data 14/04/1972, ai nn. 2853/2055.

Note: COMPRAVENDUTO IL BENE AL MAPPALE 52 DEL FOGLIO 197.

**Titolare/Proprietario:** OMISSIS dal 14/06/1972 al 04/07/1997 . In forza di atto di compravendita - a rogito di NOTAIO TERZI MARCELLO, in data 14/06/1972, ai nn. 902; trascritto a TERNI, in data 28/06/1972, ai nn. 4964/3629.

Note: COMPRAVENDUTI I BENI AI MAPPALI 47-49 E 51 DEL FOGLIO 197.

**Titolare/Proprietario:** OMISSIS dal 23/11/1972 al 04/07/1997 . In forza di atto di compravendita - a rogito di NOTAIO TERZI MARCELLO, in data 23/11/1972, ai nn. 1354; trascritto a TERNI, in data 09/12/1972, ai nn. 9654/7305.

Note: COMPRAVENDUTI I BENI AI MAPPALI 48 E 50 DEL FOGLIO 197.

**Titolare/Proprietario:** OMISSIS dal 11/01/1978 al 14/09/2000 . In forza di ASSOGGETTAMENTO AL REGIME DELLA COMUNIONE LEGALE - a rogito di NOTAIO IMBELLONE DIODATO, in data 11/01/1978, ai nn. 45078/3199; trascritto a Terni, in data 26/01/1978, ai nn. 598/499.

Note: BENI IN PROPRIETA' ESCLUSIVA DI BATTISTI CRUCIANO CHE VENGONO ASSOGGETTATI AL REGIME DELLA COMUNIONE LEGALE TRA CONIUGI: NARNI NCT FOGLIO 196 MAPPALE 47-26-27-28-29-30-32-33-34-35-40-41. FOGLIO 197 MAPPALE 13-94-24-95-41-46-96-61-62-63-64-65-66-67-68-69-82-37-38-39-40-79.

**Titolare/Proprietario:** OMISSIS dal 01/02/1978 al 14/09/2000 . In forza di atto di compravendita; trascritto a TERNI, in data 16/02/1978, ai nn. 1147/948.

Note: COMPRAVENDUTO IL BENE AL MAPPALE 55 DEL FOGLIO 197.

**Titolare/Proprietario:** OMISSIS dal 25/05/1978 al 14/09/2000 . In forza di atto di compravendita - a rogito di NOTAIO IMBELLONE DIODATO, in data 25/05/1978, ai nn. 45691/3395; trascritto a Terni, in data 02/06/1978, ai nn. 3453/2746.

Note: COMPRAVENDUTI I BENI AI MAPPALI 53 E 54 DEL FOGLIO 197.

**Titolare/Proprietario:** OMISSIS dal 14/07/1978 al 14/09/2000 . In forza di atto di compravendita - a rogito di NOTAIO IMBELLONE DIODATO, in data 14/07/1978, ai nn. 45911/3459; trascritto a TERNI, in data 28/07/1978, ai nn. 4701/3729.

Note: COMPRAVENDUTO IL BENE AL MAPPALE 113 FOGLIO 197.

**Titolare/Proprietario:** OMISSIS dal 14/07/1978 al 16/06/2003 . In forza di PERMUTA - a rogito di NOTAIO IMBELLONE DIODATO, in data , ai nn. 45910/3458; trascritto a Terni, in data 28/07/1978, ai nn. 4700/3728.

Note: ACQUISTATO IN PERMUTA IL MAPPALE 114 DEL FOGLIO 197. SI PRECISA CHE NON VIENE INDICATO IL REGIME PATRIMONIALE DEL SIG. CORNICI LANNO.

**Titolare/Proprietario:** OMISSIS dal 01/12/1978 al 14/09/2000 . In forza di atto di compravendita - a rogito di NOTAIO IMBELLONE DIODATO, in data 01/12/1978, ai nn. 46469/3612; trascritto a TERNI, in data 15/12/1978, ai nn. 7551/5958.

Note: COMPRAVENDUTI I BENI AI MAPPALI 43-44-45 DEL FOGLIO 197.

**Titolare/Proprietario:** OMISSIS dal 04/07/1997 al 14/09/2000 . In forza di atto di compravendita - a rogito di NOTAIO IMBELLONE RUGGERO, in data 04/07/1997, ai nn. 30483; trascritto a TERNI, in data 16/07/1997, ai nn. 6415/4774.

Note: COMPRAVENDUTI I BENI AI MAPPALI 47-48-49-50-51-52 DEL FOGLIO 197.

**Titolare/Proprietario:** OMISSIS dal 14/09/2000 al 16/06/2003 . In forza di atto di compravendita - a rogito di NOTAIO FORTINI FABRIZIO, in data 14/09/2000, ai nn. 22528; trascritto a TERNI, in data 19/09/2000, ai nn. 9149/6128.

Note: COMPRAVENDUTI TUTTI I BENI IN OGGETTO AD ESCLUSIONE DEL MAPPALE 114 FOGLIO 197.

**Titolare/Proprietario:** OMISSIS dal 16/06/2003 al 30/12/2008 . In forza di PERMUTA - a rogito di NOTAIO PASQUALINI GIANLUCA, in data 16/06/2003, ai nn. 32521; trascritto a Terni, in data 09/07/2003, ai nn. 7377/5010.

Note: ACQUISTATO IN PERMUTA IL MAPPALE 114 DEL FOGLIO 197.

**Titolare/Proprietario:** OMISSIS dal 30/12/2008 ad oggi (attuale/i proprietario/i) . In forza di CONFERIMENTO IN SOCIETA' - a rogito di NOTAIO PASQUALINI GIANLUCA, in data 30/12/2008, ai nn. 55112/11348; trascritto a TERNI, in data 23/01/2009, ai nn. 876/661.

**Dati precedenti relativi ai corpi:** 40- terreno f. 197 p.lla 77

**Titolare/Proprietario:** OMISSIS dal 24/03/1972 al 04/07/1997 . In forza di atto di compravendita - a rogito di NOTAIO TERZI MARCELLO, in data 24/03/1972, ai nn. 702; trascritto a TERNI, in data

14/04/1972, ai nn. 2853/2055.

Note: COMPRAVENDUTO IL BENE AL MAPPALE 52 DEL FOGLIO 197.

**Titolare/Proprietario:** OMISSIS dal 14/06/1972 al 04/07/1997 . In forza di atto di compravendita - a rogito di NOTAIO TERZI MARCELLO, in data 14/06/1972, ai nn. 902; trascritto a TERNI, in data 28/06/1972, ai nn. 4964/3629.

Note: COMPRAVENDUTI I BENI AI MAPPALI 47-49 E 51 DEL FOGLIO 197.

**Titolare/Proprietario:** OMISSIS dal 23/11/1972 al 04/07/1997 . In forza di atto di compravendita - a rogito di NOTAIO TERZI MARCELLO, in data 23/11/1972, ai nn. 1354; trascritto a TERNI, in data 09/12/1972, ai nn. 9654/7305.

Note: COMPRAVENDUTI I BENI AI MAPPALI 48 E 50 DEL FOGLIO 197.

**Titolare/Proprietario:** OMISSIS dal 11/01/1978 al 14/09/2000 . In forza di ASSOGGETTAMENTO AL REGIME DELLA COMUNIONE LEGALE - a rogito di NOTAIO IMBELLONE DIODATO, in data 11/01/1978, ai nn. 45078/3199; trascritto a Terni, in data 26/01/1978, ai nn. 598/499.

Note: BENI IN PROPRIETA' ESCLUSIVA DI BATTISTI CRUCIANO CHE VENGONO ASSOGGETTATI AL REGIME DELLA COMUNIONE LEGALE TRA CONIUGI: NARNI NCT FOGLIO 196 MAPPALE 47-26-27-28-29-30-32-33-34-35-40-41. FOGLIO 197 MAPPALE 13-94-24-95-41-46-96-61-62-63-64-65-66-67-68-69-82-37-38-39-40-79.

**Titolare/Proprietario:** OMISSIS dal 01/02/1978 al 14/09/2000 . In forza di atto di compravendita; trascritto a TERNI, in data 16/02/1978, ai nn. 1147/948.

Note: COMPRAVENDUTO IL BENE AL MAPPALE 55 DEL FOGLIO 197.

**Titolare/Proprietario:** OMISSIS dal 25/05/1978 al 14/09/2000 . In forza di atto di compravendita - a rogito di NOTAIO IMBELLONE DIODATO, in data 25/05/1978, ai nn. 45691/3395; trascritto a Terni, in data 02/06/1978, ai nn. 3453/2746.

Note: COMPRAVENDUTI I BENI AI MAPPALI 53 E 54 DEL FOGLIO 197.

**Titolare/Proprietario:** OMISSIS dal 14/07/1978 al 14/09/2000 . In forza di atto di compravendita - a rogito di NOTAIO IMBELLONE DIODATO, in data 14/07/1978, ai nn. 45911/3459; trascritto a TERNI, in data 28/07/1978, ai nn. 4701/3729.

Note: COMPRAVENDUTO IL BENE AL MAPPALE 113 FOGLIO 197.

**Titolare/Proprietario:** OMISSIS dal 14/07/1978 al 16/06/2003 . In forza di PERMUTA - a rogito di NOTAIO IMBELLONE DIODATO, in data , ai nn. 45910/3458; trascritto a Terni, in data 28/07/1978, ai nn. 4700/3728.

Note: ACQUISTATO IN PERMUTA IL MAPPALE 114 DEL FOGLIO 197. SI PRECISA CHE NON VIENE INDICATO IL REGIME PATRIMONIALE DEL SIG. CORNICI LANNO.

**Titolare/Proprietario:** OMISSIS dal 01/12/1978 al 14/09/2000 . In forza di atto di compravendita - a rogito di NOTAIO IMBELLONE DIODATO, in data 01/12/1978, ai nn. 46469/3612; trascritto a TERNI, in data 15/12/1978, ai nn. 7551/5958.

Note: COMPRAVENDUTI I BENI AI MAPPALI 43-44-45 DEL FOGLIO 197.

**Titolare/Proprietario:** OMISSIS dal 04/07/1997 al 14/09/2000 . In forza di atto di compravendita - a rogito di NOTAIO IMBELLONE RUGGERO, in data 04/07/1997, ai nn. 30483; trascritto a TERNI, in data 16/07/1997, ai nn. 6415/4774.

Note: COMPRAVENDUTI I BENI AI MAPPALI 47-48-49-50-51-52 DEL FOGLIO 197.

**Titolare/Proprietario:** OMISSIS dal 14/09/2000 al 16/06/2003 . In forza di atto di compravendita - a rogito di NOTAIO FORTINI FABRIZIO, in data 14/09/2000, ai nn. 22528; trascritto a TERNI, in data 19/09/2000, ai nn. 9149/6128.

Note: COMPRAVENDUTI TUTTI I BENI IN OGGETTO AD ESCLUSIONE DEL MAPPALE 114 FOGLIO 197.

**Titolare/Proprietario:** OMISSIS dal 16/06/2003 al 30/12/2008 . In forza di PERMUTA - a rogito di NOTAIO PASQUALINI GIANLUCA, in data 16/06/2003, ai nn. 32521; trascritto a Terni, in data 09/07/2003, ai nn. 7377/5010.

Note: ACQUISTATO IN PERMUTA IL MAPPALE 114 DEL FOGLIO 197.

**Titolare/Proprietario:** OMISSIS dal 30/12/2008 ad oggi (attuale/i proprietario/i) . In forza di CONFERIMENTO IN SOCIETA' - a rogito di NOTAIO PASQUALINI GIANLUCA, in data 30/12/2008, ai nn. 55112/11348; trascritto a TERNI, in data 23/01/2009, ai nn. 876/661.

**Dati precedenti relativi ai corpi:** 41- terreno f. 197 p.lla 78

**Titolare/Proprietario:** OMISSIS dal 24/03/1972 al 04/07/1997 . In forza di atto di compravendita - a rogito di NOTAIO TERZI MARCELLO, in data 24/03/1972, ai nn. 702; trascritto a TERNI, in data 14/04/1972, ai nn. 2853/2055.

Note: COMPRAVENDUTO IL BENE AL MAPPALE 52 DEL FOGLIO 197.

**Titolare/Proprietario:** OMISSIS dal 14/06/1972 al 04/07/1997 . In forza di atto di compravendita - a rogito di NOTAIO TERZI MARCELLO, in data 14/06/1972, ai nn. 902; trascritto a TERNI, in data 28/06/1972, ai nn. 4964/3629.

Note: COMPRAVENDUTI I BENI AI MAPPALI 47-49 E 51 DEL FOGLIO 197.

**Titolare/Proprietario:** OMISSIS dal 23/11/1972 al 04/07/1997 . In forza di atto di compravendita - a rogito di NOTAIO TERZI MARCELLO, in data 23/11/1972, ai nn. 1354; trascritto a TERNI, in data 09/12/1972, ai nn. 9654/7305.

Note: COMPRAVENDUTI I BENI AI MAPPALI 48 E 50 DEL FOGLIO 197.

**Titolare/Proprietario:** OMISSIS dal 11/01/1978 al 14/09/2000 . In forza di ASSOGGETTAMENTO AL REGIME DELLA COMUNIONE LEGALE - a rogito di NOTAIO IMBELLONE DIODATO, in data 11/01/1978, ai nn. 45078/3199; trascritto a Terni, in data 26/01/1978, ai nn. 598/499.

Note: BENI IN PROPRIETA' ESCLUSIVA DI BATTISTI CRUCIANO CHE VENGONO ASSOGGETTATI AL REGIME DELLA COMUNIONE LEGALE TRA CONIUGI: NARNI NCT FOGLIO 196 MAPPALE 47-26-27-28-29-30-32-33-34-35-40-41. FOGLIO 197 MAPPALE 13-94-24-95-41-46-96-61-62-63-64-65-66-67-68-69-82-37-38-39-40-79.

**Titolare/Proprietario:** OMISSIS dal 01/02/1978 al 14/09/2000 . In forza di atto di compravendita; trascritto a TERNI, in data 16/02/1978, ai nn. 1147/948.

Note: COMPRAVENDUTO IL BENE AL MAPPALE 55 DEL FOGLIO 197.

**Titolare/Proprietario:** OMISSIS dal 25/05/1978 al 14/09/2000 . In forza di atto di compravendita - a rogito di NOTAIO IMBELLONE DIODATO, in data 25/05/1978, ai nn. 45691/3395; trascritto a Terni, in data 02/06/1978, ai nn. 3453/2746.

Note: COMPRAVENDUTI I BENI AI MAPPALI 53 E 54 DEL FOGLIO 197.

**Titolare/Proprietario:** OMISSIS dal 14/07/1978 al 14/09/2000 . In forza di atto di compravendita - a rogito di NOTAIO IMBELLONE DIODATO, in data 14/07/1978, ai nn. 45911/3459; trascritto a TERNI, in data 28/07/1978, ai nn. 4701/3729.

Note: COMPRAVENDUTO IL BENE AL MAPPALE 113 FOGLIO 197.

**Titolare/Proprietario:** OMISSIS dal 14/07/1978 al 16/06/2003 . In forza di PERMUTA - a rogito di NOTAIO IMBELLONE DIODATO, in data , ai nn. 45910/3458; trascritto a Terni, in data 28/07/1978, ai nn. 4700/3728.

Note: ACQUISTATO IN PERMUTA IL MAPPALE 114 DEL FOGLIO 197. SI PRECISA CHE NON VIENE INDICATO IL REGIME PATRIMONIALE DEL SIG. CORNICI LANNO.

**Titolare/Proprietario:** OMISSIS dal 01/12/1978 al 14/09/2000 . In forza di atto di compravendita - a rogito di NOTAIO IMBELLONE DIODATO, in data 01/12/1978, ai nn. 46469/3612; trascritto a TERNI, in data 15/12/1978, ai nn. 7551/5958.

Note: COMPRAVENDUTI I BENI AI MAPPALI 43-44-45 DEL FOGLIO 197.

**Titolare/Proprietario:** OMISSIS dal 04/07/1997 al 14/09/2000 . In forza di atto di compravendita - a rogito di NOTAIO IMBELLONE RUGGERO, in data 04/07/1997, ai nn. 30483; trascritto a TERNI, in data 16/07/1997, ai nn. 6415/4774.

Note: COMPRAVENDUTI I BENI AI MAPPALI 47-48-49-50-51-52 DEL FOGLIO 197.

**Titolare/Proprietario:** OMISSIS dal 14/09/2000 al 16/06/2003 . In forza di atto di compravendita - a rogito di NOTAIO FORTINI FABRIZIO, in data 14/09/2000, ai nn. 22528; trascritto a TERNI, in data 19/09/2000, ai nn. 9149/6128.

Note: COMPRAVENDUTI TUTTI I BENI IN OGGETTO AD ESCLUSIONE DEL MAPPALE 114 FOGLIO 197.

**Titolare/Proprietario:** OMISSIS dal 16/06/2003 al 30/12/2008 . In forza di PERMUTA - a rogito di NOTAIO PASQUALINI GIANLUCA, in data 16/06/2003, ai nn. 32521; trascritto a Terni, in data 09/07/2003, ai nn. 7377/5010.

Note: ACQUISTATO IN PERMUTA IL MAPPALE 114 DEL FOGLIO 197.

**Titolare/Proprietario:** OMISSIS dal 30/12/2008 ad oggi (attuale/i proprietario/i) . In forza di CONFERIMENTO IN SOCIETA' - a rogito di NOTAIO PASQUALINI GIANLUCA, in data 30/12/2008, ai nn. 55112/11348; trascritto a TERNI, in data 23/01/2009, ai nn. 876/661.

**Dati precedenti relativi ai corpi:** 42- terreno f. 197 p.lla 79

**Titolare/Proprietario:** OMISSIS dal 24/03/1972 al 04/07/1997 . In forza di atto di compravendita - a rogito di NOTAIO TERZI MARCELLO, in data 24/03/1972, ai nn. 702; trascritto a TERNI, in data 14/04/1972, ai nn. 2853/2055.

Note: COMPRAVENDUTO IL BENE AL MAPPALE 52 DEL FOGLIO 197.

**Titolare/Proprietario:** OMISSIS dal 14/06/1972 al 04/07/1997 . In forza di atto di compravendita - a rogito di NOTAIO TERZI MARCELLO, in data 14/06/1972, ai nn. 902; trascritto a TERNI, in data 28/06/1972, ai nn. 4964/3629.

Note: COMPRAVENDUTI I BENI AI MAPPALI 47-49 E 51 DEL FOGLIO 197.

**Titolare/Proprietario:** OMISSIS dal 23/11/1972 al 04/07/1997 . In forza di atto di compravendita - a rogito di NOTAIO TERZI MARCELLO, in data 23/11/1972, ai nn. 1354; trascritto a TERNI, in data 09/12/1972, ai nn. 9654/7305.

Note: COMPRAVENDUTI I BENI AI MAPPALI 48 E 50 DEL FOGLIO 197.

**Titolare/Proprietario:** OMISSIS dal 11/01/1978 al 14/09/2000 . In forza di ASSOGGETTAMENTO AL REGIME DELLA COMUNIONE LEGALE - a rogito di NOTAIO IMBELLONE DIODATO, in data 11/01/1978, ai nn. 45078/3199; trascritto a Terni, in data 26/01/1978, ai nn. 598/499.

Note: BENI IN PROPRIETA' ESCLUSIVA DI BATTISTI CRUCIANO CHE VENGONO ASSOGGETTATI AL REGIME DELLA COMUNIONE LEGALE TRA CONIUGI: NARNI NCT FOGLIO 196 MAPPALE 47-26-27-28-29-30-32-33-34-35-40-41. FOGLIO 197 MAPPALE 13-94-24-95-41-46-96-61-62-63-64-65-66-67-68-69-82-37-38-39-40-79.

**Titolare/Proprietario:** OMISSIS dal 01/02/1978 al 14/09/2000 . In forza di atto di compravendita; trascritto a TERNI, in data 16/02/1978, ai nn. 1147/948.

Note: COMPRAVENDUTO IL BENE AL MAPPALE 55 DEL FOGLIO 197.

**Titolare/Proprietario:** OMISSIS dal 25/05/1978 al 14/09/2000 . In forza di atto di compravendita - a rogito di NOTAIO IMBELLONE DIODATO, in data 25/05/1978, ai nn. 45691/3395; trascritto a Terni, in data 02/06/1978, ai nn. 3453/2746.

Note: COMPRAVENDUTI I BENI AI MAPPALI 53 E 54 DEL FOGLIO 197.

**Titolare/Proprietario:** OMISSIS dal 14/07/1978 al 14/09/2000 . In forza di atto di compravendita - a rogito di NOTAIO IMBELLONE DIODATO, in data 14/07/1978, ai nn. 45911/3459; trascritto a TERNI, in data 28/07/1978, ai nn. 4701/3729.

Note: COMPRAVENDUTO IL BENE AL MAPPALE 113 FOGLIO 197.

**Titolare/Proprietario:** OMISSIS dal 14/07/1978 al 16/06/2003 . In forza di PERMUTA - a rogito di NOTAIO IMBELLONE DIODATO, in data , ai nn. 45910/3458; trascritto a Terni, in data 28/07/1978, ai nn. 4700/3728.

Note: ACQUISTATO IN PERMUTA IL MAPPALE 114 DEL FOGLIO 197. SI PRECISA CHE NON VIENE INDICATO IL REGIME PATRIMONIALE DEL SIG. CORNICI LANNO.

**Titolare/Proprietario:** OMISSIS dal 01/12/1978 al 14/09/2000 . In forza di atto di compravendita -

a rogito di NOTAIO IMBELLONE DIODATO, in data 01/12/1978, ai nn. 46469/3612; trascritto a TERNI, in data 15/12/1978, ai nn. 7551/5958.

Note: COMPRAVENDUTI I BENI AI MAPPALI 43-44-45 DEL FOGLIO 197.

**Titolare/Proprietario:** OMISSIS dal 04/07/1997 al 14/09/2000 . In forza di atto di compravendita - a rogito di NOTAIO IMBELLONE RUGGERO, in data 04/07/1997, ai nn. 30483; trascritto a TERNI, in data 16/07/1997, ai nn. 6415/4774.

Note: COMPRAVENDUTI I BENI AI MAPPALI 47-48-49-50-51-52 DEL FOGLIO 197.

**Titolare/Proprietario:** OMISSIS dal 14/09/2000 al 16/06/2003 . In forza di atto di compravendita - a rogito di NOTAIO FORTINI FABRIZIO, in data 14/09/2000, ai nn. 22528; trascritto a TERNI, in data 19/09/2000, ai nn. 9149/6128.

Note: COMPRAVENDUTI TUTTI I BENI IN OGGETTO AD ESCLUSIONE DEL MAPPALE 114 FOGLIO 197.

**Titolare/Proprietario:** OMISSIS dal 16/06/2003 al 30/12/2008 . In forza di PERMUTA - a rogito di NOTAIO PASQUALINI GIANLUCA, in data 16/06/2003, ai nn. 32521; trascritto a Terni, in data 09/07/2003, ai nn. 7377/5010.

Note: ACQUISTATO IN PERMUTA IL MAPPALE 114 DEL FOGLIO 197.

**Titolare/Proprietario:** OMISSIS dal 30/12/2008 ad oggi (attuale/i proprietario/i) . In forza di CONFERIMENTO IN SOCIETA' - a rogito di NOTAIO PASQUALINI GIANLUCA, in data 30/12/2008, ai nn. 55112/11348; trascritto a TERNI, in data 23/01/2009, ai nn. 876/661.

**Dati precedenti relativi ai corpi:** 43- terreno f. 197 p.lla 82

**Titolare/Proprietario:** OMISSIS dal 24/03/1972 al 04/07/1997 . In forza di atto di compravendita - a rogito di NOTAIO TERZI MARCELLO, in data 24/03/1972, ai nn. 702; trascritto a TERNI, in data 14/04/1972, ai nn. 2853/2055.

Note: COMPRAVENDUTO IL BENE AL MAPPALE 52 DEL FOGLIO 197.

**Titolare/Proprietario:** OMISSIS dal 14/06/1972 al 04/07/1997 . In forza di atto di compravendita - a rogito di NOTAIO TERZI MARCELLO, in data 14/06/1972, ai nn. 902; trascritto a TERNI, in data 28/06/1972, ai nn. 4964/3629.

Note: COMPRAVENDUTI I BENI AI MAPPALI 47-49 E 51 DEL FOGLIO 197.

**Titolare/Proprietario:** OMISSIS dal 23/11/1972 al 04/07/1997 . In forza di atto di compravendita - a rogito di NOTAIO TERZI MARCELLO, in data 23/11/1972, ai nn. 1354; trascritto a TERNI, in data 09/12/1972, ai nn. 9654/7305.

Note: COMPRAVENDUTI I BENI AI MAPPALI 48 E 50 DEL FOGLIO 197.

**Titolare/Proprietario:** OMISSIS dal 11/01/1978 al 14/09/2000 . In forza di ASSOGGETTAMENTO AL REGIME DELLA COMUNIONE LEGALE - a rogito di NOTAIO IMBELLONE DIODATO, in data 11/01/1978, ai nn. 45078/3199; trascritto a Terni, in data 26/01/1978, ai nn. 598/499.

Note: BENI IN PROPRIETA' ESCLUSIVA DI BATTISTI CRUCIANO CHE VENGONO ASSOGGETTATI AL REGIME DELLA COMUNIONE LEGALE TRA CONIUGI: NARNI NCT FOGLIO 196 MAPPALE 47-26-27-

28-29-30-32-33-34-35-40-41. FOGLIO 197 MAPPALE 13-94-24-95-41-46-96-61-62-63-64-65-66-67-68-69-82-37-38-39-40-79.

**Titolare/Proprietario:** OMISSIS dal 01/02/1978 al 14/09/2000 . In forza di atto di compravendita; trascritto a TERNI, in data 16/02/1978, ai nn. 1147/948.

Note: COMPRAVENDUTO IL BENE AL MAPPALE 55 DEL FOGLIO 197.

**Titolare/Proprietario:** OMISSIS dal 25/05/1978 al 14/09/2000 . In forza di atto di compravendita - a rogito di NOTAIO IMBELLONE DIODATO, in data 25/05/1978, ai nn. 45691/3395; trascritto a Terni, in data 02/06/1978, ai nn. 3453/2746.

Note: COMPRAVENDUTI I BENI AI MAPPALI 53 E 54 DEL FOGLIO 197.

**Titolare/Proprietario:** OMISSIS dal 14/07/1978 al 14/09/2000 . In forza di atto di compravendita - a rogito di NOTAIO IMBELLONE DIODATO, in data 14/07/1978, ai nn. 45911/3459; trascritto a TERNI, in data 28/07/1978, ai nn. 4701/3729.

Note: COMPRAVENDUTO IL BENE AL MAPPALE 113 FOGLIO 197.

**Titolare/Proprietario:** OMISSIS dal 14/07/1978 al 16/06/2003 . In forza di PERMUTA - a rogito di NOTAIO IMBELLONE DIODATO, in data , ai nn. 45910/3458; trascritto a Terni, in data 28/07/1978, ai nn. 4700/3728.

Note: ACQUISTATO IN PERMUTA IL MAPPALE 114 DEL FOGLIO 197. SI PRECISA CHE NON VIENE INDICATO IL REGIME PATRIMONIALE DEL SIG. CORNICI LANNO.

**Titolare/Proprietario:** OMISSIS dal 01/12/1978 al 14/09/2000 . In forza di atto di compravendita - a rogito di NOTAIO IMBELLONE DIODATO, in data 01/12/1978, ai nn. 46469/3612; trascritto a TERNI, in data 15/12/1978, ai nn. 7551/5958.

Note: COMPRAVENDUTI I BENI AI MAPPALI 43-44-45 DEL FOGLIO 197.

**Titolare/Proprietario:** OMISSIS dal 04/07/1997 al 14/09/2000 . In forza di atto di compravendita - a rogito di NOTAIO IMBELLONE RUGGERO, in data 04/07/1997, ai nn. 30483; trascritto a TERNI, in data 16/07/1997, ai nn. 6415/4774.

Note: COMPRAVENDUTI I BENI AI MAPPALI 47-48-49-50-51-52 DEL FOGLIO 197.

**Titolare/Proprietario:** OMISSIS dal 14/09/2000 al 16/06/2003 . In forza di atto di compravendita - a rogito di NOTAIO FORTINI FABRIZIO, in data 14/09/2000, ai nn. 22528; trascritto a TERNI, in data 19/09/2000, ai nn. 9149/6128.

Note: COMPRAVENDUTI TUTTI I BENI IN OGGETTO AD ESCLUSIONE DEL MAPPALE 114 FOGLIO 197.

**Titolare/Proprietario:** OMISSIS dal 16/06/2003 al 30/12/2008 . In forza di PERMUTA - a rogito di NOTAIO PASQUALINI GIANLUCA, in data 16/06/2003, ai nn. 32521; trascritto a Terni, in data 09/07/2003, ai nn. 7377/5010.

Note: ACQUISTATO IN PERMUTA IL MAPPALE 114 DEL FOGLIO 197.



**Titolare/Proprietario:** OMISSIS dal 30/12/2008 ad oggi (attuale/i proprietario/i) . In forza di CONFERIMENTO IN SOCIETA' - a rogito di NOTAIO PASQUALINI GIANLUCA, in data 30/12/2008, ai nn. 55112/11348; trascritto a TERNI, in data 23/01/2009, ai nn. 876/661.

**Dati precedenti relativi ai corpi:** 44- terreno f. 197 p.lla 95

**Titolare/Proprietario:** OMISSIS dal 24/03/1972 al 04/07/1997 . In forza di atto di compravendita - a rogito di NOTAIO TERZI MARCELLO, in data 24/03/1972, ai nn. 702; trascritto a TERNI, in data 14/04/1972, ai nn. 2853/2055.

Note: COMPRAVENDUTO IL BENE AL MAPPALE 52 DEL FOGLIO 197.

**Titolare/Proprietario:** OMISSIS dal 14/06/1972 al 04/07/1997 . In forza di atto di compravendita - a rogito di NOTAIO TERZI MARCELLO, in data 14/06/1972, ai nn. 902; trascritto a TERNI, in data 28/06/1972, ai nn. 4964/3629.

Note: COMPRAVENDUTI I BENI AI MAPPALI 47-49 E 51 DEL FOGLIO 197.

**Titolare/Proprietario:** OMISSIS dal 23/11/1972 al 04/07/1997 . In forza di atto di compravendita - a rogito di NOTAIO TERZI MARCELLO, in data 23/11/1972, ai nn. 1354; trascritto a TERNI, in data 09/12/1972, ai nn. 9654/7305.

Note: COMPRAVENDUTI I BENI AI MAPPALI 48 E 50 DEL FOGLIO 197.

**Titolare/Proprietario:** OMISSIS dal 11/01/1978 al 14/09/2000 . In forza di ASSOGGETTAMENTO AL REGIME DELLA COMUNIONE LEGALE - a rogito di NOTAIO IMBELLONE DIODATO, in data 11/01/1978, ai nn. 45078/3199; trascritto a Terni, in data 26/01/1978, ai nn. 598/499.

Note: BENI IN PROPRIETA' ESCLUSIVA DI BATTISTI CRUCIANO CHE VENGONO ASSOGGETTATI AL REGIME DELLA COMUNIONE LEGALE TRA CONIUGI: NARNI NCT FOGLIO 196 MAPPALE 47-26-27-28-29-30-32-33-34-35-40-41. FOGLIO 197 MAPPALE 13-94-24-95-41-46-96-61-62-63-64-65-66-67-68-69-82-37-38-39-40-79.

**Titolare/Proprietario:** OMISSIS dal 01/02/1978 al 14/09/2000 . In forza di atto di compravendita; trascritto a TERNI, in data 16/02/1978, ai nn. 1147/948.

Note: COMPRAVENDUTO IL BENE AL MAPPALE 55 DEL FOGLIO 197.

**Titolare/Proprietario:** OMISSIS dal 25/05/1978 al 14/09/2000 . In forza di atto di compravendita - a rogito di NOTAIO IMBELLONE DIODATO, in data 25/05/1978, ai nn. 45691/3395; trascritto a Terni, in data 02/06/1978, ai nn. 3453/2746.

Note: COMPRAVENDUTI I BENI AI MAPPALI 53 E 54 DEL FOGLIO 197.

**Titolare/Proprietario:** OMISSIS dal 14/07/1978 al 14/09/2000 . In forza di atto di compravendita - a rogito di NOTAIO IMBELLONE DIODATO, in data 14/07/1978, ai nn. 45911/3459; trascritto a TERNI, in data 28/07/1978, ai nn. 4701/3729.

Note: COMPRAVENDUTO IL BENE AL MAPPALE 113 FOGLIO 197.

**Titolare/Proprietario:** OMISSIS dal 14/07/1978 al 16/06/2003 . In forza di PERMUTA - a rogito di NOTAIO IMBELLONE DIODATO, in data , ai nn. 45910/3458; trascritto a Terni, in data 28/07/1978, ai nn. 4700/3728.

Note: ACQUISTATO IN PERMUTA IL MAPPALE 114 DEL FOGLIO 197. SI PRECISA CHE NON VIENE INDICATO IL REGIME PATRIMONIALE DEL SIG. CORNICI LANNO.

**Titolare/Proprietario:** OMISSIS dal 01/12/1978 al 14/09/2000 . In forza di atto di compravendita - a rogito di NOTAIO IMBELLONE DIODATO, in data 01/12/1978, ai nn. 46469/3612; trascritto a TERNI, in data 15/12/1978, ai nn. 7551/5958.

Note: COMPRAVENDUTI I BENI AI MAPPALI 43-44-45 DEL FOGLIO 197.

**Titolare/Proprietario:** OMISSIS dal 04/07/1997 al 14/09/2000 . In forza di atto di compravendita - a rogito di NOTAIO IMBELLONE RUGGERO, in data 04/07/1997, ai nn. 30483; trascritto a TERNI, in data 16/07/1997, ai nn. 6415/4774.

Note: COMPRAVENDUTI I BENI AI MAPPALI 47-48-49-50-51-52 DEL FOGLIO 197.

**Titolare/Proprietario:** OMISSIS dal 14/09/2000 al 16/06/2003 . In forza di atto di compravendita - a rogito di NOTAIO FORTINI FABRIZIO, in data 14/09/2000, ai nn. 22528; trascritto a TERNI, in data 19/09/2000, ai nn. 9149/6128.

Note: COMPRAVENDUTI TUTTI I BENI IN OGGETTO AD ESCLUSIONE DEL MAPPALE 114 FOGLIO 197.

**Titolare/Proprietario:** OMISSIS dal 16/06/2003 al 30/12/2008 . In forza di PERMUTA - a rogito di NOTAIO PASQUALINI GIANLUCA, in data 16/06/2003, ai nn. 32521; trascritto a Terni, in data 09/07/2003, ai nn. 7377/5010.

Note: ACQUISTATO IN PERMUTA IL MAPPALE 114 DEL FOGLIO 197.

**Titolare/Proprietario:** OMISSIS dal 30/12/2008 ad oggi (attuale/i proprietario/i) . In forza di CONFERIMENTO IN SOCIETA' - a rogito di NOTAIO PASQUALINI GIANLUCA, in data 30/12/2008, ai nn. 55112/11348; trascritto a TERNI, in data 23/01/2009, ai nn. 876/661.

**Dati precedenti relativi ai corpi:** 45- terreno f. 197 p.la 97

**Titolare/Proprietario:** OMISSIS dal 24/03/1972 al 04/07/1997 . In forza di atto di compravendita - a rogito di NOTAIO TERZI MARCELLO, in data 24/03/1972, ai nn. 702; trascritto a TERNI, in data 14/04/1972, ai nn. 2853/2055.

Note: COMPRAVENDUTO IL BENE AL MAPPALE 52 DEL FOGLIO 197.

**Titolare/Proprietario:** OMISSIS dal 14/06/1972 al 04/07/1997 . In forza di atto di compravendita - a rogito di NOTAIO TERZI MARCELLO, in data 14/06/1972, ai nn. 902; trascritto a TERNI, in data 28/06/1972, ai nn. 4964/3629.

Note: COMPRAVENDUTI I BENI AI MAPPALI 47-49 E 51 DEL FOGLIO 197.

**Titolare/Proprietario:** OMISSIS dal 23/11/1972 al 04/07/1997 . In forza di atto di compravendita - a rogito di NOTAIO TERZI MARCELLO, in data 23/11/1972, ai nn. 1354; trascritto a TERNI, in data 09/12/1972, ai nn. 9654/7305.

Note: COMPRAVENDUTI I BENI AI MAPPALI 48 E 50 DEL FOGLIO 197.

**Titolare/Proprietario:** OMISSIS dal 11/01/1978 al 14/09/2000 . In forza di ASSOGGETTAMENTO AL REGIME DELLA COMUNIONE LEGALE - a rogito di NOTAIO IMBELLONE DIODATO, in data 11/01/1978, ai nn. 45078/3199; trascritto a Terni, in data 26/01/1978, ai nn. 598/499.

Note: BENI IN PROPRIETA' ESCLUSIVA DI BATTISTI CRUCIANO CHE VENGONO ASSOGGETTATI AL REGIME DELLA COMUNIONE LEGALE TRA CONIUGI: NARNI NCT FOGLIO 196 MAPPALE 47-26-27-28-29-30-32-33-34-35-40-41. FOGLIO 197 MAPPALE 13-94-24-95-41-46-96-61-62-63-64-65-66-67-68-69-82-37-38-39-40-79.

**Titolare/Proprietario:** OMISSIS dal 01/02/1978 al 14/09/2000 . In forza di atto di compravendita; trascritto a TERNI, in data 16/02/1978, ai nn. 1147/948.

Note: COMPRAVENDUTO IL BENE AL MAPPALE 55 DEL FOGLIO 197.

**Titolare/Proprietario:** OMISSIS dal 25/05/1978 al 14/09/2000 . In forza di atto di compravendita - a rogito di NOTAIO IMBELLONE DIODATO, in data 25/05/1978, ai nn. 45691/3395; trascritto a Terni, in data 02/06/1978, ai nn. 3453/2746.

Note: COMPRAVENDUTI I BENI AI MAPPALI 53 E 54 DEL FOGLIO 197.

**Titolare/Proprietario:** OMISSIS dal 14/07/1978 al 14/09/2000 . In forza di atto di compravendita - a rogito di NOTAIO IMBELLONE DIODATO, in data 14/07/1978, ai nn. 45911/3459; trascritto a TERNI, in data 28/07/1978, ai nn. 4701/3729.

Note: COMPRAVENDUTO IL BENE AL MAPPALE 113 FOGLIO 197.

**Titolare/Proprietario:** OMISSIS dal 14/07/1978 al 16/06/2003 . In forza di PERMUTA - a rogito di NOTAIO IMBELLONE DIODATO, in data , ai nn. 45910/3458; trascritto a Terni, in data 28/07/1978, ai nn. 4700/3728.

Note: ACQUISTATO IN PERMUTA IL MAPPALE 114 DEL FOGLIO 197. SI PRECISA CHE NON VIENE INDICATO IL REGIME PATRIMONIALE DEL SIG. CORNICI LANNO.

**Titolare/Proprietario:** OMISSIS dal 01/12/1978 al 14/09/2000 . In forza di atto di compravendita - a rogito di NOTAIO IMBELLONE DIODATO, in data 01/12/1978, ai nn. 46469/3612; trascritto a TERNI, in data 15/12/1978, ai nn. 7551/5958.

Note: COMPRAVENDUTI I BENI AI MAPPALI 43-44-45 DEL FOGLIO 197.

**Titolare/Proprietario:** OMISSIS dal 04/07/1997 al 14/09/2000 . In forza di atto di compravendita - a rogito di NOTAIO IMBELLONE RUGGERO, in data 04/07/1997, ai nn. 30483; trascritto a TERNI, in data 16/07/1997, ai nn. 6415/4774.

Note: COMPRAVENDUTI I BENI AI MAPPALI 47-48-49-50-51-52 DEL FOGLIO 197.

**Titolare/Proprietario:** OMISSIS dal 14/09/2000 al 16/06/2003 . In forza di atto di compravendita - a rogito di NOTAIO FORTINI FABRIZIO, in data 14/09/2000, ai nn. 22528; trascritto a TERNI, in data 19/09/2000, ai nn. 9149/6128.

Note: COMPRAVENDUTI TUTTI I BENI IN OGGETTO AD ESCLUSIONE DEL MAPPALE 114 FOGLIO 197.

**Titolare/Proprietario:** OMISSIS dal 16/06/2003 al 30/12/2008 . In forza di PERMUTA - a rogito di NOTAIO PASQUALINI GIANLUCA, in data 16/06/2003, ai nn. 32521; trascritto a Terni, in data

09/07/2003, ai nn. 7377/5010.

Note: ACQUISTATO IN PERMUTA IL MAPPALE 114 DEL FOGLIO 197.

**Titolare/Proprietario:** OMISSIS dal 30/12/2008 ad oggi (attuale/i proprietario/i) . In forza di CONFERIMENTO IN SOCIETA' - a rogito di NOTAIO PASQUALINI GIANLUCA, in data 30/12/2008, ai nn. 55112/11348; trascritto a TERNI, in data 23/01/2009, ai nn. 876/661.

**Dati precedenti relativi ai corpi:** 46- terreno f. 197 p.lla 99

**Titolare/Proprietario:** OMISSIS dal 24/03/1972 al 04/07/1997 . In forza di atto di compravendita - a rogito di NOTAIO TERZI MARCELLO, in data 24/03/1972, ai nn. 702; trascritto a TERNI, in data 14/04/1972, ai nn. 2853/2055.

Note: COMPRAVENDUTO IL BENE AL MAPPALE 52 DEL FOGLIO 197.

**Titolare/Proprietario:** OMISSIS dal 14/06/1972 al 04/07/1997 . In forza di atto di compravendita - a rogito di NOTAIO TERZI MARCELLO, in data 14/06/1972, ai nn. 902; trascritto a TERNI, in data 28/06/1972, ai nn. 4964/3629.

Note: COMPRAVENDUTI I BENI AI MAPPALI 47-49 E 51 DEL FOGLIO 197.

**Titolare/Proprietario:** OMISSIS dal 23/11/1972 al 04/07/1997 . In forza di atto di compravendita - a rogito di NOTAIO TERZI MARCELLO, in data 23/11/1972, ai nn. 1354; trascritto a TERNI, in data 09/12/1972, ai nn. 9654/7305.

Note: COMPRAVENDUTI I BENI AI MAPPALI 48 E 50 DEL FOGLIO 197.

**Titolare/Proprietario:** OMISSIS dal 11/01/1978 al 14/09/2000 . In forza di ASSOGGETTAMENTO AL REGIME DELLA COMUNIONE LEGALE - a rogito di NOTAIO IMBELLONE DIODATO, in data 11/01/1978, ai nn. 45078/3199; trascritto a Terni, in data 26/01/1978, ai nn. 598/499.

Note: BENI IN PROPRIETA' ESCLUSIVA DI BATTISTI CRUCIANO CHE VENGONO ASSOGGETTATI AL REGIME DELLA COMUNIONE LEGALE TRA CONIUGI: NARNI NCT FOGLIO 196 MAPPALE 47-26-27-28-29-30-32-33-34-35-40-41. FOGLIO 197 MAPPALE 13-94-24-95-41-46-96-61-62-63-64-65-66-67-68-69-82-37-38-39-40-79.

**Titolare/Proprietario:** OMISSIS dal 01/02/1978 al 14/09/2000 . In forza di atto di compravendita; trascritto a TERNI, in data 16/02/1978, ai nn. 1147/948.

Note: COMPRAVENDUTO IL BENE AL MAPPALE 55 DEL FOGLIO 197.

**Titolare/Proprietario:** OMISSIS dal 25/05/1978 al 14/09/2000 . In forza di atto di compravendita - a rogito di NOTAIO IMBELLONE DIODATO, in data 25/05/1978, ai nn. 45691/3395; trascritto a Terni, in data 02/06/1978, ai nn. 3453/2746.

Note: COMPRAVENDUTI I BENI AI MAPPALI 53 E 54 DEL FOGLIO 197.

**Titolare/Proprietario:** OMISSIS dal 14/07/1978 al 14/09/2000 . In forza di atto di compravendita - a rogito di NOTAIO IMBELLONE DIODATO, in data 14/07/1978, ai nn. 45911/3459; trascritto a TERNI, in data 28/07/1978, ai nn. 4701/3729.

Note: COMPRAVENDUTO IL BENE AL MAPPALE 113 FOGLIO 197.

**Titolare/Proprietario:** OMISSIS dal 14/07/1978 al 16/06/2003 . In forza di PERMUTA - a rogito di NOTAIO IMBELLONE DIODATO, in data , ai nn. 45910/3458; trascritto a Terni, in data 28/07/1978, ai nn. 4700/3728.

Note: ACQUISTATO IN PERMUTA IL MAPPALE 114 DEL FOGLIO 197. SI PRECISA CHE NON VIENE INDICATO IL REGIME PATRIMONIALE DEL SIG. CORNICI LANNO.

**Titolare/Proprietario:** OMISSIS dal 01/12/1978 al 14/09/2000 . In forza di atto di compravendita - a rogito di NOTAIO IMBELLONE DIODATO, in data 01/12/1978, ai nn. 46469/3612; trascritto a TERNI, in data 15/12/1978, ai nn. 7551/5958.

Note: COMPRAVENDUTI I BENI AI MAPPALI 43-44-45 DEL FOGLIO 197.

**Titolare/Proprietario:** OMISSIS dal 04/07/1997 al 14/09/2000 . In forza di atto di compravendita - a rogito di NOTAIO IMBELLONE RUGGERO, in data 04/07/1997, ai nn. 30483; trascritto a TERNI, in data 16/07/1997, ai nn. 6415/4774.

Note: COMPRAVENDUTI I BENI AI MAPPALI 47-48-49-50-51-52 DEL FOGLIO 197.

**Titolare/Proprietario:** OMISSIS dal 14/09/2000 al 16/06/2003 . In forza di atto di compravendita - a rogito di NOTAIO FORTINI FABRIZIO, in data 14/09/2000, ai nn. 22528; trascritto a TERNI, in data 19/09/2000, ai nn. 9149/6128.

Note: COMPRAVENDUTI TUTTI I BENI IN OGGETTO AD ESCLUSIONE DEL MAPPALE 114 FOGLIO 197.

**Titolare/Proprietario:** OMISSIS dal 16/06/2003 al 30/12/2008 . In forza di PERMUTA - a rogito di NOTAIO PASQUALINI GIANLUCA, in data 16/06/2003, ai nn. 32521; trascritto a Terni, in data 09/07/2003, ai nn. 7377/5010.

Note: ACQUISTATO IN PERMUTA IL MAPPALE 114 DEL FOGLIO 197.

**Titolare/Proprietario:** OMISSIS dal 30/12/2008 ad oggi (attuale/i proprietario/i) . In forza di CONFERIMENTO IN SOCIETA' - a rogito di NOTAIO PASQUALINI GIANLUCA, in data 30/12/2008, ai nn. 55112/11348; trascritto a TERNI, in data 23/01/2009, ai nn. 876/661.

**Dati precedenti relativi ai corpi:** 47- terreno f. 197 p.lla 113

**Titolare/Proprietario:** OMISSIS dal 24/03/1972 al 04/07/1997 . In forza di atto di compravendita - a rogito di NOTAIO TERZI MARCELLO, in data 24/03/1972, ai nn. 702; trascritto a TERNI, in data 14/04/1972, ai nn. 2853/2055.

Note: COMPRAVENDUTO IL BENE AL MAPPALE 52 DEL FOGLIO 197.

**Titolare/Proprietario:** OMISSIS dal 14/06/1972 al 04/07/1997 . In forza di atto di compravendita - a rogito di NOTAIO TERZI MARCELLO, in data 14/06/1972, ai nn. 902; trascritto a TERNI, in data 28/06/1972, ai nn. 4964/3629.

Note: COMPRAVENDUTI I BENI AI MAPPALI 47-49 E 51 DEL FOGLIO 197.

**Titolare/Proprietario:** OMISSIS dal 23/11/1972 al 04/07/1997 . In forza di atto di compravendita - a rogito di NOTAIO TERZI MARCELLO, in data 23/11/1972, ai nn. 1354; trascritto a TERNI, in data

09/12/1972, ai nn. 9654/7305.

Note: COMPRAVENDUTI I BENI AI MAPPALI 48 E 50 DEL FOGLIO 197.

**Titolare/Proprietario:** OMISSIS dal 11/01/1978 al 14/09/2000 . In forza di ASSOGGETTAMENTO AL REGIME DELLA COMUNIONE LEGALE - a rogito di NOTAIO IMBELLONE DIODATO, in data 11/01/1978, ai nn. 45078/3199; trascritto a Terni, in data 26/01/1978, ai nn. 598/499.

Note: BENI IN PROPRIETA' ESCLUSIVA DI BATTISTI CRUCIANO CHE VENGONO ASSOGGETTATI AL REGIME DELLA COMUNIONE LEGALE TRA CONIUGI: NARNI NCT FOGLIO 196 MAPPALE 47-26-27-28-29-30-32-33-34-35-40-41. FOGLIO 197 MAPPALE 13-94-24-95-41-46-96-61-62-63-64-65-66-67-68-69-82-37-38-39-40-79.

**Titolare/Proprietario:** OMISSIS dal 01/02/1978 al 14/09/2000 . In forza di atto di compravendita; trascritto a TERNI, in data 16/02/1978, ai nn. 1147/948.

Note: COMPRAVENDUTO IL BENE AL MAPPALE 55 DEL FOGLIO 197.

**Titolare/Proprietario:** OMISSIS dal 25/05/1978 al 14/09/2000 . In forza di atto di compravendita - a rogito di NOTAIO IMBELLONE DIODATO, in data 25/05/1978, ai nn. 45691/3395; trascritto a Terni, in data 02/06/1978, ai nn. 3453/2746.

Note: COMPRAVENDUTI I BENI AI MAPPALI 53 E 54 DEL FOGLIO 197.

**Titolare/Proprietario:** OMISSIS dal 14/07/1978 al 14/09/2000 . In forza di atto di compravendita - a rogito di NOTAIO IMBELLONE DIODATO, in data 14/07/1978, ai nn. 45911/3459; trascritto a TERNI, in data 28/07/1978, ai nn. 4701/3729.

Note: COMPRAVENDUTO IL BENE AL MAPPALE 113 FOGLIO 197.

**Titolare/Proprietario:** OMISSIS dal 14/07/1978 al 16/06/2003 . In forza di PERMUTA - a rogito di NOTAIO IMBELLONE DIODATO, in data , ai nn. 45910/3458; trascritto a Terni, in data 28/07/1978, ai nn. 4700/3728.

Note: ACQUISTATO IN PERMUTA IL MAPPALE 114 DEL FOGLIO 197. SI PRECISA CHE NON VIENE INDICATO IL REGIME PATRIMONIALE DEL SIG. CORNICI LANNO.

**Titolare/Proprietario:** OMISSIS dal 01/12/1978 al 14/09/2000 . In forza di atto di compravendita - a rogito di NOTAIO IMBELLONE DIODATO, in data 01/12/1978, ai nn. 46469/3612; trascritto a TERNI, in data 15/12/1978, ai nn. 7551/5958.

Note: COMPRAVENDUTI I BENI AI MAPPALI 43-44-45 DEL FOGLIO 197.

**Titolare/Proprietario:** OMISSIS dal 04/07/1997 al 14/09/2000 . In forza di atto di compravendita - a rogito di NOTAIO IMBELLONE RUGGERO, in data 04/07/1997, ai nn. 30483; trascritto a TERNI, in data 16/07/1997, ai nn. 6415/4774.

Note: COMPRAVENDUTI I BENI AI MAPPALI 47-48-49-50-51-52 DEL FOGLIO 197.

**Titolare/Proprietario:** OMISSIS dal 14/09/2000 al 16/06/2003 . In forza di atto di compravendita - a rogito di NOTAIO FORTINI FABRIZIO, in data 14/09/2000, ai nn. 22528; trascritto a TERNI, in data 19/09/2000, ai nn. 9149/6128.

Note: COMPRAVENDUTI TUTTI I BENI IN OGGETTO AD ESCLUSIONE DEL MAPPALE 114 FOGLIO 197.

**Titolare/Proprietario:** OMISSIS dal 16/06/2003 al 30/12/2008 . In forza di PERMUTA - a rogito di NOTAIO PASQUALINI GIANLUCA, in data 16/06/2003, ai nn. 32521; trascritto a Terni, in data 09/07/2003, ai nn. 7377/5010.

Note: ACQUISTATO IN PERMUTA IL MAPPALE 114 DEL FOGLIO 197.

**Titolare/Proprietario:** OMISSIS dal 30/12/2008 ad oggi (attuale/i proprietario/i) . In forza di CONFERIMENTO IN SOCIETA' - a rogito di NOTAIO PASQUALINI GIANLUCA, in data 30/12/2008, ai nn. 55112/11348; trascritto a TERNI, in data 23/01/2009, ai nn. 876/661.

**Dati precedenti relativi ai corpi:** 48- terreno f. 197 p.lla 114

**Titolare/Proprietario:** OMISSIS dal 24/03/1972 al 04/07/1997 . In forza di atto di compravendita - a rogito di NOTAIO TERZI MARCELLO, in data 24/03/1972, ai nn. 702; trascritto a TERNI, in data 14/04/1972, ai nn. 2853/2055.

Note: COMPRAVENDUTO IL BENE AL MAPPALE 52 DEL FOGLIO 197.

**Titolare/Proprietario:** OMISSIS dal 14/06/1972 al 04/07/1997 . In forza di atto di compravendita - a rogito di NOTAIO TERZI MARCELLO, in data 14/06/1972, ai nn. 902; trascritto a TERNI, in data 28/06/1972, ai nn. 4964/3629.

Note: COMPRAVENDUTI I BENI AI MAPPALI 47-49 E 51 DEL FOGLIO 197.

**Titolare/Proprietario:** OMISSIS dal 23/11/1972 al 04/07/1997 . In forza di atto di compravendita - a rogito di NOTAIO TERZI MARCELLO, in data 23/11/1972, ai nn. 1354; trascritto a TERNI, in data 09/12/1972, ai nn. 9654/7305.

Note: COMPRAVENDUTI I BENI AI MAPPALI 48 E 50 DEL FOGLIO 197.

**Titolare/Proprietario:** OMISSIS dal 11/01/1978 al 14/09/2000 . In forza di ASSOGGETTAMENTO AL REGIME DELLA COMUNIONE LEGALE - a rogito di NOTAIO IMBELLONE DIODATO, in data 11/01/1978, ai nn. 45078/3199; trascritto a Terni, in data 26/01/1978, ai nn. 598/499.

Note: BENI IN PROPRIETA' ESCLUSIVA DI BATTISTI CRUCIANO CHE VENGONO ASSOGGETTATI AL REGIME DELLA COMUNIONE LEGALE TRA CONIUGI: NARNI NCT FOGLIO 196 MAPPALE 47-26-27-28-29-30-32-33-34-35-40-41. FOGLIO 197 MAPPALE 13-94-24-95-41-46-96-61-62-63-64-65-66-67-68-69-82-37-38-39-40-79.

**Titolare/Proprietario:** OMISSIS dal 01/02/1978 al 14/09/2000 . In forza di atto di compravendita; trascritto a TERNI, in data 16/02/1978, ai nn. 1147/948.

Note: COMPRAVENDUTO IL BENE AL MAPPALE 55 DEL FOGLIO 197.

**Titolare/Proprietario:** OMISSIS dal 25/05/1978 al 14/09/2000 . In forza di atto di compravendita - a rogito di NOTAIO IMBELLONE DIODATO, in data 25/05/1978, ai nn. 45691/3395; trascritto a Terni, in data 02/06/1978, ai nn. 3453/2746.

Note: COMPRAVENDUTI I BENI AI MAPPALI 53 E 54 DEL FOGLIO 197.

**Titolare/Proprietario:** OMISSIS dal 14/07/1978 al 14/09/2000 . In forza di atto di compravendita -

a rogito di NOTAIO IMBELLONE DIODATO, in data 14/07/1978, ai nn. 45911/3459; trascritto a TERNI, in data 28/07/1978, ai nn. 4701/3729.

Note: COMPRAVENDUTO IL BENE AL MAPPALE 113 FOGLIO 197.

**Titolare/Proprietario:** OMISSIS dal 14/07/1978 al 16/06/2003 . In forza di PERMUTA - a rogito di NOTAIO IMBELLONE DIODATO, in data , ai nn. 45910/3458; trascritto a Terni, in data 28/07/1978, ai nn. 4700/3728.

Note: ACQUISTATO IN PERMUTA IL MAPPALE 114 DEL FOGLIO 197. SI PRECISA CHE NON VIENE INDICATO IL REGIME PATRIMONIALE DEL SIG. CORNICI LANNO.

**Titolare/Proprietario:** OMISSIS dal 01/12/1978 al 14/09/2000 . In forza di atto di compravendita - a rogito di NOTAIO IMBELLONE DIODATO, in data 01/12/1978, ai nn. 46469/3612; trascritto a TERNI, in data 15/12/1978, ai nn. 7551/5958.

Note: COMPRAVENDUTI I BENI AI MAPPALI 43-44-45 DEL FOGLIO 197.

**Titolare/Proprietario:** OMISSIS dal 04/07/1997 al 14/09/2000 . In forza di atto di compravendita - a rogito di NOTAIO IMBELLONE RUGGERO, in data 04/07/1997, ai nn. 30483; trascritto a TERNI, in data 16/07/1997, ai nn. 6415/4774.

Note: COMPRAVENDUTI I BENI AI MAPPALI 47-48-49-50-51-52 DEL FOGLIO 197.

**Titolare/Proprietario:** OMISSIS dal 14/09/2000 al 16/06/2003 . In forza di atto di compravendita - a rogito di NOTAIO FORTINI FABRIZIO, in data 14/09/2000, ai nn. 22528; trascritto a TERNI, in data 19/09/2000, ai nn. 9149/6128.

Note: COMPRAVENDUTI TUTTI I BENI IN OGGETTO AD ESCLUSIONE DEL MAPPALE 114 FOGLIO 197.

**Titolare/Proprietario:** OMISSIS dal 16/06/2003 al 30/12/2008 . In forza di PERMUTA - a rogito di NOTAIO PASQUALINI GIANLUCA, in data 16/06/2003, ai nn. 32521; trascritto a Terni, in data 09/07/2003, ai nn. 7377/5010.

Note: ACQUISTATO IN PERMUTA IL MAPPALE 114 DEL FOGLIO 197.

**Titolare/Proprietario:** OMISSIS dal 30/12/2008 ad oggi (attuale/i proprietario/i) . In forza di CONFERIMENTO IN SOCIETA' - a rogito di NOTAIO PASQUALINI GIANLUCA, in data 30/12/2008, ai nn. 55112/11348; trascritto a TERNI, in data 23/01/2009, ai nn. 876/661.

**Dati precedenti relativi ai corpi:** 49- terreno f. 197 p.lla 136

**Titolare/Proprietario:** OMISSIS dal 24/03/1972 al 04/07/1997 . In forza di atto di compravendita - a rogito di NOTAIO TERZI MARCELLO, in data 24/03/1972, ai nn. 702; trascritto a TERNI, in data 14/04/1972, ai nn. 2853/2055.

Note: COMPRAVENDUTO IL BENE AL MAPPALE 52 DEL FOGLIO 197.

**Titolare/Proprietario:** OMISSIS dal 14/06/1972 al 04/07/1997 . In forza di atto di compravendita - a rogito di NOTAIO TERZI MARCELLO, in data 14/06/1972, ai nn. 902; trascritto a TERNI, in data 28/06/1972, ai nn. 4964/3629.

Note: COMPRAVENDUTI I BENI AI MAPPALI 47-49 E 51 DEL FOGLIO 197.



**Titolare/Proprietario:** OMISSIS dal 23/11/1972 al 04/07/1997 . In forza di atto di compravendita - a rogito di NOTAIO TERZI MARCELLO, in data 23/11/1972, ai nn. 1354; trascritto a TERNI, in data 09/12/1972, ai nn. 9654/7305.

Note: COMPRAVENDUTI I BENI AI MAPPALI 48 E 50 DEL FOGLIO 197.

**Titolare/Proprietario:** OMISSIS dal 11/01/1978 al 14/09/2000 . In forza di ASSOGGETTAMENTO AL REGIME DELLA COMUNIONE LEGALE - a rogito di NOTAIO IMBELLONE DIODATO, in data 11/01/1978, ai nn. 45078/3199; trascritto a Terni, in data 26/01/1978, ai nn. 598/499.

Note: BENI IN PROPRIETA' ESCLUSIVA DI BATTISTI CRUCIANO CHE VENGONO ASSOGGETTATI AL REGIME DELLA COMUNIONE LEGALE TRA CONIUGI: NARNI NCT FOGLIO 196 MAPPALE 47-26-27-28-29-30-32-33-34-35-40-41. FOGLIO 197 MAPPALE 13-94-24-95-41-46-96-61-62-63-64-65-66-67-68-69-82-37-38-39-40-79.

**Titolare/Proprietario:** OMISSIS dal 01/02/1978 al 14/09/2000 . In forza di atto di compravendita; trascritto a TERNI, in data 16/02/1978, ai nn. 1147/948.

Note: COMPRAVENDUTO IL BENE AL MAPPALE 55 DEL FOGLIO 197.

**Titolare/Proprietario:** OMISSIS dal 25/05/1978 al 14/09/2000 . In forza di atto di compravendita - a rogito di NOTAIO IMBELLONE DIODATO, in data 25/05/1978, ai nn. 45691/3395; trascritto a Terni, in data 02/06/1978, ai nn. 3453/2746.

Note: COMPRAVENDUTI I BENI AI MAPPALI 53 E 54 DEL FOGLIO 197.

**Titolare/Proprietario:** OMISSIS dal 14/07/1978 al 14/09/2000 . In forza di atto di compravendita - a rogito di NOTAIO IMBELLONE DIODATO, in data 14/07/1978, ai nn. 45911/3459; trascritto a TERNI, in data 28/07/1978, ai nn. 4701/3729.

Note: COMPRAVENDUTO IL BENE AL MAPPALE 113 FOGLIO 197.

**Titolare/Proprietario:** OMISSIS dal 14/07/1978 al 16/06/2003 . In forza di PERMUTA - a rogito di NOTAIO IMBELLONE DIODATO, in data , ai nn. 45910/3458; trascritto a Terni, in data 28/07/1978, ai nn. 4700/3728.

Note: ACQUISTATO IN PERMUTA IL MAPPALE 114 DEL FOGLIO 197. SI PRECISA CHE NON VIENE INDICATO IL REGIME PATRIMONIALE DEL SIG. CORNICI LANNO.

**Titolare/Proprietario:** OMISSIS dal 01/12/1978 al 14/09/2000 . In forza di atto di compravendita - a rogito di NOTAIO IMBELLONE DIODATO, in data 01/12/1978, ai nn. 46469/3612; trascritto a TERNI, in data 15/12/1978, ai nn. 7551/5958.

Note: COMPRAVENDUTI I BENI AI MAPPALI 43-44-45 DEL FOGLIO 197.

**Titolare/Proprietario:** OMISSIS dal 04/07/1997 al 14/09/2000 . In forza di atto di compravendita - a rogito di NOTAIO IMBELLONE RUGGERO, in data 04/07/1997, ai nn. 30483; trascritto a TERNI, in data 16/07/1997, ai nn. 6415/4774.

Note: COMPRAVENDUTI I BENI AI MAPPALI 47-48-49-50-51-52 DEL FOGLIO 197.

**Titolare/Proprietario:** OMISSIS dal 14/09/2000 al 16/06/2003 . In forza di atto di compravendita -

a rogito di NOTAIO FORTINI FABRIZIO, in data 14/09/2000, ai nn. 22528; trascritto a TERNI, in data 19/09/2000, ai nn. 9149/6128.

Note: COMPRAVENDUTI TUTTI I BENI IN OGGETTO AD ESCLUSIONE DEL MAPPALE 114 FOGLIO 197.

**Titolare/Proprietario:** OMISSIS dal 16/06/2003 al 30/12/2008 . In forza di PERMUTA - a rogito di NOTAIO PASQUALINI GIANLUCA, in data 16/06/2003, ai nn. 32521; trascritto a Terni, in data 09/07/2003, ai nn. 7377/5010.

Note: ACQUISTATO IN PERMUTA IL MAPPALE 114 DEL FOGLIO 197.

**Titolare/Proprietario:** OMISSIS dal 30/12/2008 ad oggi (attuale/i proprietario/i) . In forza di CONFERIMENTO IN SOCIETA' - a rogito di NOTAIO PASQUALINI GIANLUCA, in data 30/12/2008, ai nn. 55112/11348; trascritto a TERNI, in data 23/01/2009, ai nn. 876/661.

**Dati precedenti relativi ai corpi:** 50- terreno f. 197 p.lla 141

**Titolare/Proprietario:** OMISSIS dal 24/03/1972 al 04/07/1997 . In forza di atto di compravendita - a rogito di NOTAIO TERZI MARCELLO, in data 24/03/1972, ai nn. 702; trascritto a TERNI, in data 14/04/1972, ai nn. 2853/2055.

Note: COMPRAVENDUTO IL BENE AL MAPPALE 52 DEL FOGLIO 197.

**Titolare/Proprietario:** OMISSIS dal 14/06/1972 al 04/07/1997 . In forza di atto di compravendita - a rogito di NOTAIO TERZI MARCELLO, in data 14/06/1972, ai nn. 902; trascritto a TERNI, in data 28/06/1972, ai nn. 4964/3629.

Note: COMPRAVENDUTI I BENI AI MAPPALI 47-49 E 51 DEL FOGLIO 197.

**Titolare/Proprietario:** OMISSIS dal 23/11/1972 al 04/07/1997 . In forza di atto di compravendita - a rogito di NOTAIO TERZI MARCELLO, in data 23/11/1972, ai nn. 1354; trascritto a TERNI, in data 09/12/1972, ai nn. 9654/7305.

Note: COMPRAVENDUTI I BENI AI MAPPALI 48 E 50 DEL FOGLIO 197.

**Titolare/Proprietario:** OMISSIS dal 11/01/1978 al 14/09/2000 . In forza di ASSOGGETTAMENTO AL REGIME DELLA COMUNIONE LEGALE - a rogito di NOTAIO IMBELLONE DIODATO, in data 11/01/1978, ai nn. 45078/3199; trascritto a Terni, in data 26/01/1978, ai nn. 598/499.

Note: BENI IN PROPRIETA' ESCLUSIVA DI BATTISTI CRUCIANO CHE VENGONO ASSOGGETTATI AL REGIME DELLA COMUNIONE LEGALE TRA CONIUGI: NARNI NCT FOGLIO 196 MAPPALE 47-26-27-28-29-30-32-33-34-35-40-41. FOGLIO 197 MAPPALE 13-94-24-95-41-46-96-61-62-63-64-65-66-67-68-69-82-37-38-39-40-79.

**Titolare/Proprietario:** OMISSIS dal 01/02/1978 al 14/09/2000 . In forza di atto di compravendita; trascritto a TERNI, in data 16/02/1978, ai nn. 1147/948.

Note: COMPRAVENDUTO IL BENE AL MAPPALE 55 DEL FOGLIO 197.

**Titolare/Proprietario:** OMISSIS dal 25/05/1978 al 14/09/2000 . In forza di atto di compravendita - a rogito di NOTAIO IMBELLONE DIODATO, in data 25/05/1978, ai nn. 45691/3395; trascritto a Terni, in data 02/06/1978, ai nn. 3453/2746.

Note: COMPRAVENDUTI I BENI AI MAPPALI 53 E 54 DEL FOGLIO 197.

**Titolare/Proprietario:** OMISSIS dal 14/07/1978 al 14/09/2000 . In forza di atto di compravendita - a rogito di NOTAIO IMBELLONE DIODATO, in data 14/07/1978, ai nn. 45911/3459; trascritto a TERNI, in data 28/07/1978, ai nn. 4701/3729.

Note: COMPRAVENDUTO IL BENE AL MAPPALE 113 FOGLIO 197.

**Titolare/Proprietario:** OMISSIS dal 14/07/1978 al 16/06/2003 . In forza di PERMUTA - a rogito di NOTAIO IMBELLONE DIODATO, in data , ai nn. 45910/3458; trascritto a Terni, in data 28/07/1978, ai nn. 4700/3728.

Note: ACQUISTATO IN PERMUTA IL MAPPALE 114 DEL FOGLIO 197. SI PRECISA CHE NON VIENE INDICATO IL REGIME PATRIMONIALE DEL SIG. CORNICI LANNO.

**Titolare/Proprietario:** OMISSIS dal 01/12/1978 al 14/09/2000 . In forza di atto di compravendita - a rogito di NOTAIO IMBELLONE DIODATO, in data 01/12/1978, ai nn. 46469/3612; trascritto a TERNI, in data 15/12/1978, ai nn. 7551/5958.

Note: COMPRAVENDUTI I BENI AI MAPPALI 43-44-45 DEL FOGLIO 197.

**Titolare/Proprietario:** OMISSIS dal 04/07/1997 al 14/09/2000 . In forza di atto di compravendita - a rogito di NOTAIO IMBELLONE RUGGERO, in data 04/07/1997, ai nn. 30483; trascritto a TERNI, in data 16/07/1997, ai nn. 6415/4774.

Note: COMPRAVENDUTI I BENI AI MAPPALI 47-48-49-50-51-52 DEL FOGLIO 197.

**Titolare/Proprietario:** OMISSIS dal 14/09/2000 al 16/06/2003 . In forza di atto di compravendita - a rogito di NOTAIO FORTINI FABRIZIO, in data 14/09/2000, ai nn. 22528; trascritto a TERNI, in data 19/09/2000, ai nn. 9149/6128.

Note: COMPRAVENDUTI TUTTI I BENI IN OGGETTO AD ESCLUSIONE DEL MAPPALE 114 FOGLIO 197.

**Titolare/Proprietario:** OMISSIS dal 16/06/2003 al 30/12/2008 . In forza di PERMUTA - a rogito di NOTAIO PASQUALINI GIANLUCA, in data 16/06/2003, ai nn. 32521; trascritto a Terni, in data 09/07/2003, ai nn. 7377/5010.

Note: ACQUISTATO IN PERMUTA IL MAPPALE 114 DEL FOGLIO 197.

**Titolare/Proprietario:** OMISSIS dal 30/12/2008 ad oggi (attuale/i proprietario/i) . In forza di CONFERIMENTO IN SOCIETA' - a rogito di NOTAIO PASQUALINI GIANLUCA, in data 30/12/2008, ai nn. 55112/11348; trascritto a TERNI, in data 23/01/2009, ai nn. 876/661.

**Dati precedenti relativi ai corpi:** 51- terreno f. 197 p.lla 143

**Titolare/Proprietario:** OMISSIS dal 24/03/1972 al 04/07/1997 . In forza di atto di compravendita - a rogito di NOTAIO TERZI MARCELLO, in data 24/03/1972, ai nn. 702; trascritto a TERNI, in data 14/04/1972, ai nn. 2853/2055.

Note: COMPRAVENDUTO IL BENE AL MAPPALE 52 DEL FOGLIO 197.

**Titolare/Proprietario:** OMISSIS dal 14/06/1972 al 04/07/1997 . In forza di atto di compravendita - a rogito di NOTAIO TERZI MARCELLO, in data 14/06/1972, ai nn. 902; trascritto a TERNI, in data 28/06/1972, ai nn. 4964/3629.

Note: COMPRAVENDUTI I BENI AI MAPPALI 47-49 E 51 DEL FOGLIO 197.

**Titolare/Proprietario:** OMISSIS dal 23/11/1972 al 04/07/1997 . In forza di atto di compravendita - a rogito di NOTAIO TERZI MARCELLO, in data 23/11/1972, ai nn. 1354; trascritto a TERNI, in data 09/12/1972, ai nn. 9654/7305.

Note: COMPRAVENDUTI I BENI AI MAPPALI 48 E 50 DEL FOGLIO 197.

**Titolare/Proprietario:** OMISSIS dal 11/01/1978 al 14/09/2000 . In forza di ASSOGGETTAMENTO AL REGIME DELLA COMUNIONE LEGALE - a rogito di NOTAIO IMBELLONE DIODATO, in data 11/01/1978, ai nn. 45078/3199; trascritto a Terni, in data 26/01/1978, ai nn. 598/499.

Note: BENI IN PROPRIETA' ESCLUSIVA DI BATTISTI CRUCIANO CHE VENGONO ASSOGGETTATI AL REGIME DELLA COMUNIONE LEGALE TRA CONIUGI: NARNI NCT FOGLIO 196 MAPPALE 47-26-27-28-29-30-32-33-34-35-40-41. FOGLIO 197 MAPPALE 13-94-24-95-41-46-96-61-62-63-64-65-66-67-68-69-82-37-38-39-40-79.

**Titolare/Proprietario:** OMISSIS dal 01/02/1978 al 14/09/2000 . In forza di atto di compravendita; trascritto a TERNI, in data 16/02/1978, ai nn. 1147/948.

Note: COMPRAVENDUTO IL BENE AL MAPPALE 55 DEL FOGLIO 197.

**Titolare/Proprietario:** OMISSIS dal 25/05/1978 al 14/09/2000 . In forza di atto di compravendita - a rogito di NOTAIO IMBELLONE DIODATO, in data 25/05/1978, ai nn. 45691/3395; trascritto a Terni, in data 02/06/1978, ai nn. 3453/2746.

Note: COMPRAVENDUTI I BENI AI MAPPALI 53 E 54 DEL FOGLIO 197.

**Titolare/Proprietario:** OMISSIS dal 14/07/1978 al 14/09/2000 . In forza di atto di compravendita - a rogito di NOTAIO IMBELLONE DIODATO, in data 14/07/1978, ai nn. 45911/3459; trascritto a TERNI, in data 28/07/1978, ai nn. 4701/3729.

Note: COMPRAVENDUTO IL BENE AL MAPPALE 113 FOGLIO 197.

**Titolare/Proprietario:** OMISSIS dal 14/07/1978 al 16/06/2003 . In forza di PERMUTA - a rogito di NOTAIO IMBELLONE DIODATO, in data , ai nn. 45910/3458; trascritto a Terni, in data 28/07/1978, ai nn. 4700/3728.

Note: ACQUISTATO IN PERMUTA IL MAPPALE 114 DEL FOGLIO 197. SI PRECISA CHE NON VIENE INDICATO IL REGIME PATRIMONIALE DEL SIG. CORNICI LANNO.

**Titolare/Proprietario:** OMISSIS dal 01/12/1978 al 14/09/2000 . In forza di atto di compravendita - a rogito di NOTAIO IMBELLONE DIODATO, in data 01/12/1978, ai nn. 46469/3612; trascritto a TERNI, in data 15/12/1978, ai nn. 7551/5958.

Note: COMPRAVENDUTI I BENI AI MAPPALI 43-44-45 DEL FOGLIO 197.

**Titolare/Proprietario:** OMISSIS dal 04/07/1997 al 14/09/2000 . In forza di atto di compravendita - a rogito di NOTAIO IMBELLONE RUGGERO, in data 04/07/1997, ai nn. 30483; trascritto a TERNI, in data 16/07/1997, ai nn. 6415/4774.

Note: COMPRAVENDUTI I BENI AI MAPPALI 47-48-49-50-51-52 DEL FOGLIO 197.

**Titolare/Proprietario:** OMISSIS dal 14/09/2000 al 16/06/2003 . In forza di atto di compravendita - a rogito di NOTAIO FORTINI FABRIZIO, in data 14/09/2000, ai nn. 22528; trascritto a TERNI, in data 19/09/2000, ai nn. 9149/6128.

Note: COMPRAVENDUTI TUTTI I BENI IN OGGETTO AD ESCLUSIONE DEL MAPPALE 114 FOGLIO 197.

**Titolare/Proprietario:** OMISSIS dal 16/06/2003 al 30/12/2008 . In forza di PERMUTA - a rogito di NOTAIO PASQUALINI GIANLUCA, in data 16/06/2003, ai nn. 32521; trascritto a Terni, in data 09/07/2003, ai nn. 7377/5010.

Note: ACQUISTATO IN PERMUTA IL MAPPALE 114 DEL FOGLIO 197.

**Titolare/Proprietario:** OMISSIS dal 30/12/2008 ad oggi (attuale/i proprietario/i) . In forza di CONFERIMENTO IN SOCIETA' - a rogito di NOTAIO PASQUALINI GIANLUCA, in data 30/12/2008, ai nn. 55112/11348; trascritto a TERNI, in data 23/01/2009, ai nn. 876/661.

**Dati precedenti relativi ai corpi:** 52- terreno f. 197 p.lla 145

**Titolare/Proprietario:** OMISSIS dal 24/03/1972 al 04/07/1997 . In forza di atto di compravendita - a rogito di NOTAIO TERZI MARCELLO, in data 24/03/1972, ai nn. 702; trascritto a TERNI, in data 14/04/1972, ai nn. 2853/2055.

Note: COMPRAVENDUTO IL BENE AL MAPPALE 52 DEL FOGLIO 197.

**Titolare/Proprietario:** OMISSIS dal 14/06/1972 al 04/07/1997 . In forza di atto di compravendita - a rogito di NOTAIO TERZI MARCELLO, in data 14/06/1972, ai nn. 902; trascritto a TERNI, in data 28/06/1972, ai nn. 4964/3629.

Note: COMPRAVENDUTI I BENI AI MAPPALI 47-49 E 51 DEL FOGLIO 197.

**Titolare/Proprietario:** OMISSIS dal 23/11/1972 al 04/07/1997 . In forza di atto di compravendita - a rogito di NOTAIO TERZI MARCELLO, in data 23/11/1972, ai nn. 1354; trascritto a TERNI, in data 09/12/1972, ai nn. 9654/7305.

Note: COMPRAVENDUTI I BENI AI MAPPALI 48 E 50 DEL FOGLIO 197.

**Titolare/Proprietario:** OMISSIS dal 11/01/1978 al 14/09/2000 . In forza di ASSOGGETTAMENTO AL REGIME DELLA COMUNIONE LEGALE - a rogito di NOTAIO IMBELLONE DIODATO, in data 11/01/1978, ai nn. 45078/3199; trascritto a Terni, in data 26/01/1978, ai nn. 598/499.

Note: BENI IN PROPRIETA' ESCLUSIVA DI BATTISTI CRUCIANO CHE VENGONO ASSOGGETTATI AL REGIME DELLA COMUNIONE LEGALE TRA CONIUGI: NARNI NCT FOGLIO 196 MAPPALE 47-26-27-28-29-30-32-33-34-35-40-41. FOGLIO 197 MAPPALE 13-94-24-95-41-46-96-61-62-63-64-65-66-67-68-69-82-37-38-39-40-79.

**Titolare/Proprietario:** OMISSIS dal 01/02/1978 al 14/09/2000 . In forza di atto di compravendita; trascritto a TERNI, in data 16/02/1978, ai nn. 1147/948.

Note: COMPRAVENDUTO IL BENE AL MAPPALE 55 DEL FOGLIO 197.

**Titolare/Proprietario:** OMISSIS dal 25/05/1978 al 14/09/2000 . In forza di atto di compravendita - a rogito di NOTAIO IMBELLONE DIODATO, in data 25/05/1978, ai nn. 45691/3395; trascritto a Terni, in data 02/06/1978, ai nn. 3453/2746.

Note: COMPRAVENDUTI I BENI AI MAPPALI 53 E 54 DEL FOGLIO 197.

**Titolare/Proprietario:** OMISSIS dal 14/07/1978 al 14/09/2000 . In forza di atto di compravendita - a rogito di NOTAIO IMBELLONE DIODATO, in data 14/07/1978, ai nn. 45911/3459; trascritto a TERNI, in data 28/07/1978, ai nn. 4701/3729.

Note: COMPRAVENDUTO IL BENE AL MAPPALE 113 FOGLIO 197.

**Titolare/Proprietario:** OMISSIS dal 14/07/1978 al 16/06/2003 . In forza di PERMUTA - a rogito di NOTAIO IMBELLONE DIODATO, in data , ai nn. 45910/3458; trascritto a Terni, in data 28/07/1978, ai nn. 4700/3728.

Note: ACQUISTATO IN PERMUTA IL MAPPALE 114 DEL FOGLIO 197. SI PRECISA CHE NON VIENE INDICATO IL REGIME PATRIMONIALE DEL SIG. CORNICI LANNO.

**Titolare/Proprietario:** OMISSIS dal 01/12/1978 al 14/09/2000 . In forza di atto di compravendita - a rogito di NOTAIO IMBELLONE DIODATO, in data 01/12/1978, ai nn. 46469/3612; trascritto a TERNI, in data 15/12/1978, ai nn. 7551/5958.

Note: COMPRAVENDUTI I BENI AI MAPPALI 43-44-45 DEL FOGLIO 197.

**Titolare/Proprietario:** OMISSIS dal 04/07/1997 al 14/09/2000 . In forza di atto di compravendita - a rogito di NOTAIO IMBELLONE RUGGERO, in data 04/07/1997, ai nn. 30483; trascritto a TERNI, in data 16/07/1997, ai nn. 6415/4774.

Note: COMPRAVENDUTI I BENI AI MAPPALI 47-48-49-50-51-52 DEL FOGLIO 197.

**Titolare/Proprietario:** OMISSIS dal 14/09/2000 al 16/06/2003 . In forza di atto di compravendita - a rogito di NOTAIO FORTINI FABRIZIO, in data 14/09/2000, ai nn. 22528; trascritto a TERNI, in data 19/09/2000, ai nn. 9149/6128.

Note: COMPRAVENDUTI TUTTI I BENI IN OGGETTO AD ESCLUSIONE DEL MAPPALE 114 FOGLIO 197.

**Titolare/Proprietario:** OMISSIS dal 16/06/2003 al 30/12/2008 . In forza di PERMUTA - a rogito di NOTAIO PASQUALINI GIANLUCA, in data 16/06/2003, ai nn. 32521; trascritto a Terni, in data 09/07/2003, ai nn. 7377/5010.

Note: ACQUISTATO IN PERMUTA IL MAPPALE 114 DEL FOGLIO 197.

**Titolare/Proprietario:** OMISSIS dal 30/12/2008 ad oggi (attuale/i proprietario/i) . In forza di CONFERIMENTO IN SOCIETA' - a rogito di NOTAIO PASQUALINI GIANLUCA, in data 30/12/2008, ai nn. 55112/11348; trascritto a TERNI, in data 23/01/2009, ai nn. 876/661.

**Dati precedenti relativi ai corpi:** 53- terreno f. 197 p.lla 146

**Titolare/Proprietario:** OMISSIS dal 24/03/1972 al 04/07/1997 . In forza di atto di compravendita - a rogito di NOTAIO TERZI MARCELLO, in data 24/03/1972, ai nn. 702; trascritto a TERNI, in data

14/04/1972, ai nn. 2853/2055.

Note: COMPRAVENDUTO IL BENE AL MAPPALE 52 DEL FOGLIO 197.

**Titolare/Proprietario:** OMISSIS dal 14/06/1972 al 04/07/1997 . In forza di atto di compravendita - a rogito di NOTAIO TERZI MARCELLO, in data 14/06/1972, ai nn. 902; trascritto a TERNI, in data 28/06/1972, ai nn. 4964/3629.

Note: COMPRAVENDUTI I BENI AI MAPPALI 47-49 E 51 DEL FOGLIO 197.

**Titolare/Proprietario:** OMISSIS dal 23/11/1972 al 04/07/1997 . In forza di atto di compravendita - a rogito di NOTAIO TERZI MARCELLO, in data 23/11/1972, ai nn. 1354; trascritto a TERNI, in data 09/12/1972, ai nn. 9654/7305.

Note: COMPRAVENDUTI I BENI AI MAPPALI 48 E 50 DEL FOGLIO 197.

**Titolare/Proprietario:** OMISSIS dal 11/01/1978 al 14/09/2000 . In forza di ASSOGGETTAMENTO AL REGIME DELLA COMUNIONE LEGALE - a rogito di NOTAIO IMBELLONE DIODATO, in data 11/01/1978, ai nn. 45078/3199; trascritto a Terni, in data 26/01/1978, ai nn. 598/499.

Note: BENI IN PROPRIETA' ESCLUSIVA DI BATTISTI CRUCIANO CHE VENGONO ASSOGGETTATI AL REGIME DELLA COMUNIONE LEGALE TRA CONIUGI: NARNI NCT FOGLIO 196 MAPPALE 47-26-27-28-29-30-32-33-34-35-40-41. FOGLIO 197 MAPPALE 13-94-24-95-41-46-96-61-62-63-64-65-66-67-68-69-82-37-38-39-40-79.

**Titolare/Proprietario:** OMISSIS dal 01/02/1978 al 14/09/2000 . In forza di atto di compravendita; trascritto a TERNI, in data 16/02/1978, ai nn. 1147/948.

Note: COMPRAVENDUTO IL BENE AL MAPPALE 55 DEL FOGLIO 197.

**Titolare/Proprietario:** OMISSIS dal 25/05/1978 al 14/09/2000 . In forza di atto di compravendita - a rogito di NOTAIO IMBELLONE DIODATO, in data 25/05/1978, ai nn. 45691/3395; trascritto a Terni, in data 02/06/1978, ai nn. 3453/2746.

Note: COMPRAVENDUTI I BENI AI MAPPALI 53 E 54 DEL FOGLIO 197.

**Titolare/Proprietario:** OMISSIS dal 14/07/1978 al 14/09/2000 . In forza di atto di compravendita - a rogito di NOTAIO IMBELLONE DIODATO, in data 14/07/1978, ai nn. 45911/3459; trascritto a TERNI, in data 28/07/1978, ai nn. 4701/3729.

Note: COMPRAVENDUTO IL BENE AL MAPPALE 113 FOGLIO 197.

**Titolare/Proprietario:** OMISSIS dal 14/07/1978 al 16/06/2003 . In forza di PERMUTA - a rogito di NOTAIO IMBELLONE DIODATO, in data , ai nn. 45910/3458; trascritto a Terni, in data 28/07/1978, ai nn. 4700/3728.

Note: ACQUISTATO IN PERMUTA IL MAPPALE 114 DEL FOGLIO 197. SI PRECISA CHE NON VIENE INDICATO IL REGIME PATRIMONIALE DEL SIG. CORNICI LANNO.

**Titolare/Proprietario:** OMISSIS dal 01/12/1978 al 14/09/2000 . In forza di atto di compravendita - a rogito di NOTAIO IMBELLONE DIODATO, in data 01/12/1978, ai nn. 46469/3612; trascritto a TERNI, in data 15/12/1978, ai nn. 7551/5958.

Note: COMPRAVENDUTI I BENI AI MAPPALI 43-44-45 DEL FOGLIO 197.

**Titolare/Proprietario:** OMISSIS dal 04/07/1997 al 14/09/2000 . In forza di atto di compravendita - a rogito di NOTAIO IMBELLONE RUGGERO, in data 04/07/1997, ai nn. 30483; trascritto a TERNI, in data 16/07/1997, ai nn. 6415/4774.

Note: COMPRAVENDUTI I BENI AI MAPPALI 47-48-49-50-51-52 DEL FOGLIO 197.

**Titolare/Proprietario:** OMISSIS dal 14/09/2000 al 16/06/2003 . In forza di atto di compravendita - a rogito di NOTAIO FORTINI FABRIZIO, in data 14/09/2000, ai nn. 22528; trascritto a TERNI, in data 19/09/2000, ai nn. 9149/6128.

Note: COMPRAVENDUTI TUTTI I BENI IN OGGETTO AD ESCLUSIONE DEL MAPPALE 114 FOGLIO 197.

**Titolare/Proprietario:** OMISSIS dal 16/06/2003 al 30/12/2008 . In forza di PERMUTA - a rogito di NOTAIO PASQUALINI GIANLUCA, in data 16/06/2003, ai nn. 32521; trascritto a Terni, in data 09/07/2003, ai nn. 7377/5010.

Note: ACQUISTATO IN PERMUTA IL MAPPALE 114 DEL FOGLIO 197.

**Titolare/Proprietario:** OMISSIS dal 30/12/2008 ad oggi (attuale/i proprietario/i) . In forza di CONFERIMENTO IN SOCIETA' - a rogito di NOTAIO PASQUALINI GIANLUCA, in data 30/12/2008, ai nn. 55112/11348; trascritto a TERNI, in data 23/01/2009, ai nn. 876/661.

**Dati precedenti relativi ai corpi:** 54- terreno f. 197 p.lla 135

**Titolare/Proprietario:** OMISSIS dal 24/03/1972 al 04/07/1997 . In forza di atto di compravendita - a rogito di NOTAIO TERZI MARCELLO, in data 24/03/1972, ai nn. 702; trascritto a TERNI, in data 14/04/1972, ai nn. 2853/2055.

Note: COMPRAVENDUTO IL BENE AL MAPPALE 52 DEL FOGLIO 197.

**Titolare/Proprietario:** OMISSIS dal 14/06/1972 al 04/07/1997 . In forza di atto di compravendita - a rogito di NOTAIO TERZI MARCELLO, in data 14/06/1972, ai nn. 902; trascritto a TERNI, in data 28/06/1972, ai nn. 4964/3629.

Note: COMPRAVENDUTI I BENI AI MAPPALI 47-49 E 51 DEL FOGLIO 197.

**Titolare/Proprietario:** OMISSIS dal 23/11/1972 al 04/07/1997 . In forza di atto di compravendita - a rogito di NOTAIO TERZI MARCELLO, in data 23/11/1972, ai nn. 1354; trascritto a TERNI, in data 09/12/1972, ai nn. 9654/7305.

Note: COMPRAVENDUTI I BENI AI MAPPALI 48 E 50 DEL FOGLIO 197.

**Titolare/Proprietario:** OMISSIS dal 11/01/1978 al 14/09/2000 . In forza di ASSOGGETTAMENTO AL REGIME DELLA COMUNIONE LEGALE - a rogito di NOTAIO IMBELLONE DIODATO, in data 11/01/1978, ai nn. 45078/3199; trascritto a Terni, in data 26/01/1978, ai nn. 598/499.

Note: BENI IN PROPRIETA' ESCLUSIVA DI BATTISTI CRUCIANO CHE VENGONO ASSOGGETTATI AL REGIME DELLA COMUNIONE LEGALE TRA CONIUGI: NARNI NCT FOGLIO 196 MAPPALE 47-26-27-28-29-30-32-33-34-35-40-41. FOGLIO 197 MAPPALE 13-94-24-95-41-46-96-61-62-63-64-65-66-67-68-69-82-37-38-39-40-79.



**Titolare/Proprietario:** OMISSIS dal 01/02/1978 al 14/09/2000 . In forza di atto di compravendita; trascritto a TERNI, in data 16/02/1978, ai nn. 1147/948.

Note: COMPRAVENDUTO IL BENE AL MAPPALE 55 DEL FOGLIO 197.

**Titolare/Proprietario:** OMISSIS dal 25/05/1978 al 14/09/2000 . In forza di atto di compravendita - a rogito di NOTAIO IMBELLONE DIODATO, in data 25/05/1978, ai nn. 45691/3395; trascritto a Terni, in data 02/06/1978, ai nn. 3453/2746.

Note: COMPRAVENDUTI I BENI AI MAPPALI 53 E 54 DEL FOGLIO 197.

**Titolare/Proprietario:** OMISSIS dal 14/07/1978 al 14/09/2000 . In forza di atto di compravendita - a rogito di NOTAIO IMBELLONE DIODATO, in data 14/07/1978, ai nn. 45911/3459; trascritto a TERNI, in data 28/07/1978, ai nn. 4701/3729.

Note: COMPRAVENDUTO IL BENE AL MAPPALE 113 FOGLIO 197.

**Titolare/Proprietario:** OMISSIS dal 14/07/1978 al 16/06/2003 . In forza di PERMUTA - a rogito di NOTAIO IMBELLONE DIODATO, in data , ai nn. 45910/3458; trascritto a Terni, in data 28/07/1978, ai nn. 4700/3728.

Note: ACQUISTATO IN PERMUTA IL MAPPALE 114 DEL FOGLIO 197. SI PRECISA CHE NON VIENE INDICATO IL REGIME PATRIMONIALE DEL SIG. CORNICI LANNO.

**Titolare/Proprietario:** OMISSIS dal 01/12/1978 al 14/09/2000 . In forza di atto di compravendita - a rogito di NOTAIO IMBELLONE DIODATO, in data 01/12/1978, ai nn. 46469/3612; trascritto a TERNI, in data 15/12/1978, ai nn. 7551/5958.

Note: COMPRAVENDUTI I BENI AI MAPPALI 43-44-45 DEL FOGLIO 197.

**Titolare/Proprietario:** OMISSIS dal 04/07/1997 al 14/09/2000 . In forza di atto di compravendita - a rogito di NOTAIO IMBELLONE RUGGERO, in data 04/07/1997, ai nn. 30483; trascritto a TERNI, in data 16/07/1997, ai nn. 6415/4774.

Note: COMPRAVENDUTI I BENI AI MAPPALI 47-48-49-50-51-52 DEL FOGLIO 197.

**Titolare/Proprietario:** OMISSIS dal 14/09/2000 al 16/06/2003 . In forza di atto di compravendita - a rogito di NOTAIO FORTINI FABRIZIO, in data 14/09/2000, ai nn. 22528; trascritto a TERNI, in data 19/09/2000, ai nn. 9149/6128.

Note: COMPRAVENDUTI TUTTI I BENI IN OGGETTO AD ESCLUSIONE DEL MAPPALE 114 FOGLIO 197.

**Titolare/Proprietario:** OMISSIS dal 16/06/2003 al 30/12/2008 . In forza di PERMUTA - a rogito di NOTAIO PASQUALINI GIANLUCA, in data 16/06/2003, ai nn. 32521; trascritto a Terni, in data 09/07/2003, ai nn. 7377/5010.

Note: ACQUISTATO IN PERMUTA IL MAPPALE 114 DEL FOGLIO 197.

**Titolare/Proprietario:** OMISSIS dal 30/12/2008 ad oggi (attuale/i proprietario/i) . In forza di CONFERIMENTO IN SOCIETA' - a rogito di NOTAIO PASQUALINI GIANLUCA, in data 30/12/2008, ai nn. 55112/11348; trascritto a TERNI, in data 23/01/2009, ai nn. 876/661.

**Dati precedenti relativi ai corpi:** 55- terreno f. 197 p.lla 167

**Titolare/Proprietario:** OMISSIS dal 24/03/1972 al 04/07/1997 . In forza di atto di compravendita - a rogito di NOTAIO TERZI MARCELLO, in data 24/03/1972, ai nn. 702; trascritto a TERNI, in data 14/04/1972, ai nn. 2853/2055.

Note: COMPRAVENDUTO IL BENE AL MAPPALE 52 DEL FOGLIO 197.

**Titolare/Proprietario:** OMISSIS dal 14/06/1972 al 04/07/1997 . In forza di atto di compravendita - a rogito di NOTAIO TERZI MARCELLO, in data 14/06/1972, ai nn. 902; trascritto a TERNI, in data 28/06/1972, ai nn. 4964/3629.

Note: COMPRAVENDUTI I BENI AI MAPPALI 47-49 E 51 DEL FOGLIO 197.

**Titolare/Proprietario:** OMISSIS dal 23/11/1972 al 04/07/1997 . In forza di atto di compravendita - a rogito di NOTAIO TERZI MARCELLO, in data 23/11/1972, ai nn. 1354; trascritto a TERNI, in data 09/12/1972, ai nn. 9654/7305.

Note: COMPRAVENDUTI I BENI AI MAPPALI 48 E 50 DEL FOGLIO 197.

**Titolare/Proprietario:** OMISSIS dal 11/01/1978 al 14/09/2000 . In forza di ASSOGGETTAMENTO AL REGIME DELLA COMUNIONE LEGALE - a rogito di NOTAIO IMBELLONE DIODATO, in data 11/01/1978, ai nn. 45078/3199; trascritto a Terni, in data 26/01/1978, ai nn. 598/499.

Note: BENI IN PROPRIETA' ESCLUSIVA DI BATTISTI CRUCIANO CHE VENGONO ASSOGGETTATI AL REGIME DELLA COMUNIONE LEGALE TRA CONIUGI: NARNI NCT FOGLIO 196 MAPPALE 47-26-27-28-29-30-32-33-34-35-40-41. FOGLIO 197 MAPPALE 13-94-24-95-41-46-96-61-62-63-64-65-66-67-68-69-82-37-38-39-40-79.

**Titolare/Proprietario:** OMISSIS dal 01/02/1978 al 14/09/2000 . In forza di atto di compravendita; trascritto a TERNI, in data 16/02/1978, ai nn. 1147/948.

Note: COMPRAVENDUTO IL BENE AL MAPPALE 55 DEL FOGLIO 197.

**Titolare/Proprietario:** OMISSIS dal 25/05/1978 al 14/09/2000 . In forza di atto di compravendita - a rogito di NOTAIO IMBELLONE DIODATO, in data 25/05/1978, ai nn. 45691/3395; trascritto a Terni, in data 02/06/1978, ai nn. 3453/2746.

Note: COMPRAVENDUTI I BENI AI MAPPALI 53 E 54 DEL FOGLIO 197.

**Titolare/Proprietario:** OMISSIS dal 14/07/1978 al 14/09/2000 . In forza di atto di compravendita - a rogito di NOTAIO IMBELLONE DIODATO, in data 14/07/1978, ai nn. 45911/3459; trascritto a TERNI, in data 28/07/1978, ai nn. 4701/3729.

Note: COMPRAVENDUTO IL BENE AL MAPPALE 113 FOGLIO 197.

**Titolare/Proprietario:** OMISSIS dal 14/07/1978 al 16/06/2003 . In forza di PERMUTA - a rogito di NOTAIO IMBELLONE DIODATO, in data , ai nn. 45910/3458; trascritto a Terni, in data 28/07/1978, ai nn. 4700/3728.

Note: ACQUISTATO IN PERMUTA IL MAPPALE 114 DEL FOGLIO 197. SI PRECISA CHE NON VIENE INDICATO IL REGIME PATRIMONIALE DEL SIG. CORNICI LANNO.

**Titolare/Proprietario:** OMISSIS dal 01/12/1978 al 14/09/2000 . In forza di atto di compravendita -

a rogito di NOTAIO IMBELLONE DIODATO, in data 01/12/1978, ai nn. 46469/3612; trascritto a TERNI, in data 15/12/1978, ai nn. 7551/5958.

Note: COMPRAVENDUTI I BENI AI MAPPALI 43-44-45 DEL FOGLIO 197.

**Titolare/Proprietario:** OMISSIS dal 04/07/1997 al 14/09/2000 . In forza di atto di compravendita - a rogito di NOTAIO IMBELLONE RUGGERO, in data 04/07/1997, ai nn. 30483; trascritto a TERNI, in data 16/07/1997, ai nn. 6415/4774.

Note: COMPRAVENDUTI I BENI AI MAPPALI 47-48-49-50-51-52 DEL FOGLIO 197.

**Titolare/Proprietario:** OMISSIS dal 14/09/2000 al 16/06/2003 . In forza di atto di compravendita - a rogito di NOTAIO FORTINI FABRIZIO, in data 14/09/2000, ai nn. 22528; trascritto a TERNI, in data 19/09/2000, ai nn. 9149/6128.

Note: COMPRAVENDUTI TUTTI I BENI IN OGGETTO AD ESCLUSIONE DEL MAPPALE 114 FOGLIO 197.

**Titolare/Proprietario:** OMISSIS dal 16/06/2003 al 30/12/2008 . In forza di PERMUTA - a rogito di NOTAIO PASQUALINI GIANLUCA, in data 16/06/2003, ai nn. 32521; trascritto a Terni, in data 09/07/2003, ai nn. 7377/5010.

Note: ACQUISTATO IN PERMUTA IL MAPPALE 114 DEL FOGLIO 197.

**Titolare/Proprietario:** OMISSIS dal 30/12/2008 ad oggi (attuale/i proprietario/i) . In forza di CONFERIMENTO IN SOCIETA' - a rogito di NOTAIO PASQUALINI GIANLUCA, in data 30/12/2008, ai nn. 55112/11348; trascritto a TERNI, in data 23/01/2009, ai nn. 876/661.

**Dati precedenti relativi ai corpi:** 56- terreno f. 197 p.lla 168

**Titolare/Proprietario:** OMISSIS dal 24/03/1972 al 04/07/1997 . In forza di atto di compravendita - a rogito di NOTAIO TERZI MARCELLO, in data 24/03/1972, ai nn. 702; trascritto a TERNI, in data 14/04/1972, ai nn. 2853/2055.

Note: COMPRAVENDUTO IL BENE AL MAPPALE 52 DEL FOGLIO 197.

**Titolare/Proprietario:** OMISSIS dal 14/06/1972 al 04/07/1997 . In forza di atto di compravendita - a rogito di NOTAIO TERZI MARCELLO, in data 14/06/1972, ai nn. 902; trascritto a TERNI, in data 28/06/1972, ai nn. 4964/3629.

Note: COMPRAVENDUTI I BENI AI MAPPALI 47-49 E 51 DEL FOGLIO 197.

**Titolare/Proprietario:** OMISSIS dal 23/11/1972 al 04/07/1997 . In forza di atto di compravendita - a rogito di NOTAIO TERZI MARCELLO, in data 23/11/1972, ai nn. 1354; trascritto a TERNI, in data 09/12/1972, ai nn. 9654/7305.

Note: COMPRAVENDUTI I BENI AI MAPPALI 48 E 50 DEL FOGLIO 197.

**Titolare/Proprietario:** OMISSIS dal 11/01/1978 al 14/09/2000 . In forza di ASSOGGETTAMENTO AL REGIME DELLA COMUNIONE LEGALE - a rogito di NOTAIO IMBELLONE DIODATO, in data 11/01/1978, ai nn. 45078/3199; trascritto a Terni, in data 26/01/1978, ai nn. 598/499.

Note: BENI IN PROPRIETA' ESCLUSIVA DI BATTISTI CRUCIANO CHE VENGONO ASSOGGETTATI AL REGIME DELLA COMUNIONE LEGALE TRA CONIUGI: NARNI NCT FOGLIO 196 MAPPALE 47-26-27-

28-29-30-32-33-34-35-40-41. FOGLIO 197 MAPPALE 13-94-24-95-41-46-96-61-62-63-64-65-66-67-68-69-82-37-38-39-40-79.

**Titolare/Proprietario:** OMISSIS dal 01/02/1978 al 14/09/2000 . In forza di atto di compravendita; trascritto a TERNI, in data 16/02/1978, ai nn. 1147/948.

Note: COMPRAVENDUTO IL BENE AL MAPPALE 55 DEL FOGLIO 197.

**Titolare/Proprietario:** OMISSIS dal 25/05/1978 al 14/09/2000 . In forza di atto di compravendita - a rogito di NOTAIO IMBELLONE DIODATO, in data 25/05/1978, ai nn. 45691/3395; trascritto a Terni, in data 02/06/1978, ai nn. 3453/2746.

Note: COMPRAVENDUTI I BENI AI MAPPALI 53 E 54 DEL FOGLIO 197.

**Titolare/Proprietario:** OMISSIS dal 14/07/1978 al 14/09/2000 . In forza di atto di compravendita - a rogito di NOTAIO IMBELLONE DIODATO, in data 14/07/1978, ai nn. 45911/3459; trascritto a TERNI, in data 28/07/1978, ai nn. 4701/3729.

Note: COMPRAVENDUTO IL BENE AL MAPPALE 113 FOGLIO 197.

**Titolare/Proprietario:** OMISSIS dal 14/07/1978 al 16/06/2003 . In forza di PERMUTA - a rogito di NOTAIO IMBELLONE DIODATO, in data , ai nn. 45910/3458; trascritto a Terni, in data 28/07/1978, ai nn. 4700/3728.

Note: ACQUISTATO IN PERMUTA IL MAPPALE 114 DEL FOGLIO 197. SI PRECISA CHE NON VIENE INDICATO IL REGIME PATRIMONIALE DEL SIG. CORNICI LANNO.

**Titolare/Proprietario:** OMISSIS dal 01/12/1978 al 14/09/2000 . In forza di atto di compravendita - a rogito di NOTAIO IMBELLONE DIODATO, in data 01/12/1978, ai nn. 46469/3612; trascritto a TERNI, in data 15/12/1978, ai nn. 7551/5958.

Note: COMPRAVENDUTI I BENI AI MAPPALI 43-44-45 DEL FOGLIO 197.

**Titolare/Proprietario:** OMISSIS dal 04/07/1997 al 14/09/2000 . In forza di atto di compravendita - a rogito di NOTAIO IMBELLONE RUGGERO, in data 04/07/1997, ai nn. 30483; trascritto a TERNI, in data 16/07/1997, ai nn. 6415/4774.

Note: COMPRAVENDUTI I BENI AI MAPPALI 47-48-49-50-51-52 DEL FOGLIO 197.

**Titolare/Proprietario:** OMISSIS dal 14/09/2000 al 16/06/2003 . In forza di atto di compravendita - a rogito di NOTAIO FORTINI FABRIZIO, in data 14/09/2000, ai nn. 22528; trascritto a TERNI, in data 19/09/2000, ai nn. 9149/6128.

Note: COMPRAVENDUTI TUTTI I BENI IN OGGETTO AD ESCLUSIONE DEL MAPPALE 114 FOGLIO 197.

**Titolare/Proprietario:** OMISSIS dal 16/06/2003 al 30/12/2008 . In forza di PERMUTA - a rogito di NOTAIO PASQUALINI GIANLUCA, in data 16/06/2003, ai nn. 32521; trascritto a Terni, in data 09/07/2003, ai nn. 7377/5010.

Note: ACQUISTATO IN PERMUTA IL MAPPALE 114 DEL FOGLIO 197.

**Titolare/Proprietario:** OMISSIS dal 30/12/2008 ad oggi (attuale/i proprietario/i) . In forza di CONFERIMENTO IN SOCIETA' - a rogito di NOTAIO PASQUALINI GIANLUCA, in data 30/12/2008, ai nn. 55112/11348; trascritto a TERNI, in data 23/01/2009, ai nn. 876/661.

**Dati precedenti relativi ai corpi:** 56A- terreno f. 197 p.lla 169

**Titolare/Proprietario:** OMISSIS dal 24/03/1972 al 04/07/1997 . In forza di atto di compravendita - a rogito di NOTAIO TERZI MARCELLO, in data 24/03/1972, ai nn. 702; trascritto a TERNI, in data 14/04/1972, ai nn. 2853/2055.

Note: COMPRAVENDUTO IL BENE AL MAPPALE 52 DEL FOGLIO 197.

**Titolare/Proprietario:** OMISSIS dal 14/06/1972 al 04/07/1997 . In forza di atto di compravendita - a rogito di NOTAIO TERZI MARCELLO, in data 14/06/1972, ai nn. 902; trascritto a TERNI, in data 28/06/1972, ai nn. 4964/3629.

Note: COMPRAVENDUTI I BENI AI MAPPALI 47-49 E 51 DEL FOGLIO 197.

**Titolare/Proprietario:** OMISSIS dal 23/11/1972 al 04/07/1997 . In forza di atto di compravendita - a rogito di NOTAIO TERZI MARCELLO, in data 23/11/1972, ai nn. 1354; trascritto a TERNI, in data 09/12/1972, ai nn. 9654/7305.

Note: COMPRAVENDUTI I BENI AI MAPPALI 48 E 50 DEL FOGLIO 197.

**Titolare/Proprietario:** OMISSIS dal 11/01/1978 al 14/09/2000 . In forza di ASSOGGETTAMENTO AL REGIME DELLA COMUNIONE LEGALE - a rogito di NOTAIO IMBELLONE DIODATO, in data 11/01/1978, ai nn. 45078/3199; trascritto a Terni, in data 26/01/1978, ai nn. 598/499.

Note: BENI IN PROPRIETA' ESCLUSIVA DI BATTISTI CRUCIANO CHE VENGONO ASSOGGETTATI AL REGIME DELLA COMUNIONE LEGALE TRA CONIUGI: NARNI NCT FOGLIO 196 MAPPALE 47-26-27-28-29-30-32-33-34-35-40-41. FOGLIO 197 MAPPALE 13-94-24-95-41-46-96-61-62-63-64-65-66-67-68-69-82-37-38-39-40-79.

**Titolare/Proprietario:** OMISSIS dal 01/02/1978 al 14/09/2000 . In forza di atto di compravendita; trascritto a TERNI, in data 16/02/1978, ai nn. 1147/948.

Note: COMPRAVENDUTO IL BENE AL MAPPALE 55 DEL FOGLIO 197.

**Titolare/Proprietario:** OMISSIS dal 25/05/1978 al 14/09/2000 . In forza di atto di compravendita - a rogito di NOTAIO IMBELLONE DIODATO, in data 25/05/1978, ai nn. 45691/3395; trascritto a Terni, in data 02/06/1978, ai nn. 3453/2746.

Note: COMPRAVENDUTI I BENI AI MAPPALI 53 E 54 DEL FOGLIO 197.

**Titolare/Proprietario:** OMISSIS dal 14/07/1978 al 14/09/2000 . In forza di atto di compravendita - a rogito di NOTAIO IMBELLONE DIODATO, in data 14/07/1978, ai nn. 45911/3459; trascritto a TERNI, in data 28/07/1978, ai nn. 4701/3729.

Note: COMPRAVENDUTO IL BENE AL MAPPALE 113 FOGLIO 197.

**Titolare/Proprietario:** OMISSIS dal 14/07/1978 al 16/06/2003 . In forza di PERMUTA - a rogito di NOTAIO IMBELLONE DIODATO, in data , ai nn. 45910/3458; trascritto a Terni, in data 28/07/1978, ai nn. 4700/3728.

Note: ACQUISTATO IN PERMUTA IL MAPPALE 114 DEL FOGLIO 197. SI PRECISA CHE NON VIENE INDICATO IL REGIME PATRIMONIALE DEL SIG. CORNICI LANNO.

**Titolare/Proprietario:** OMISSIS dal 01/12/1978 al 14/09/2000 . In forza di atto di compravendita - a rogito di NOTAIO IMBELLONE DIODATO, in data 01/12/1978, ai nn. 46469/3612; trascritto a TERNI, in data 15/12/1978, ai nn. 7551/5958.

Note: COMPRAVENDUTI I BENI AI MAPPALI 43-44-45 DEL FOGLIO 197.

**Titolare/Proprietario:** OMISSIS dal 04/07/1997 al 14/09/2000 . In forza di atto di compravendita - a rogito di NOTAIO IMBELLONE RUGGERO, in data 04/07/1997, ai nn. 30483; trascritto a TERNI, in data 16/07/1997, ai nn. 6415/4774.

Note: COMPRAVENDUTI I BENI AI MAPPALI 47-48-49-50-51-52 DEL FOGLIO 197.

**Titolare/Proprietario:** OMISSIS dal 14/09/2000 al 16/06/2003 . In forza di atto di compravendita - a rogito di NOTAIO FORTINI FABRIZIO, in data 14/09/2000, ai nn. 22528; trascritto a TERNI, in data 19/09/2000, ai nn. 9149/6128.

Note: COMPRAVENDUTI TUTTI I BENI IN OGGETTO AD ESCLUSIONE DEL MAPPALE 114 FOGLIO 197.

**Titolare/Proprietario:** OMISSIS dal 16/06/2003 al 30/12/2008 . In forza di PERMUTA - a rogito di NOTAIO PASQUALINI GIANLUCA, in data 16/06/2003, ai nn. 32521; trascritto a Terni, in data 09/07/2003, ai nn. 7377/5010.

Note: ACQUISTATO IN PERMUTA IL MAPPALE 114 DEL FOGLIO 197.

**Titolare/Proprietario:** OMISSIS dal 30/12/2008 ad oggi (attuale/i proprietario/i) . In forza di CONFERIMENTO IN SOCIETA' - a rogito di NOTAIO PASQUALINI GIANLUCA, in data 30/12/2008, ai nn. 55112/11348; trascritto a TERNI, in data 23/01/2009, ai nn. 876/661.

**Dati precedenti relativi ai corpi:** 57- terreno f. 197 p.lla 170

**Titolare/Proprietario:** OMISSIS dal 24/03/1972 al 04/07/1997 . In forza di atto di compravendita - a rogito di NOTAIO TERZI MARCELLO, in data 24/03/1972, ai nn. 702; trascritto a TERNI, in data 14/04/1972, ai nn. 2853/2055.

Note: COMPRAVENDUTO IL BENE AL MAPPALE 52 DEL FOGLIO 197.

**Titolare/Proprietario:** OMISSIS dal 14/06/1972 al 04/07/1997 . In forza di atto di compravendita - a rogito di NOTAIO TERZI MARCELLO, in data 14/06/1972, ai nn. 902; trascritto a TERNI, in data 28/06/1972, ai nn. 4964/3629.

Note: COMPRAVENDUTI I BENI AI MAPPALI 47-49 E 51 DEL FOGLIO 197.

**Titolare/Proprietario:** OMISSIS dal 23/11/1972 al 04/07/1997 . In forza di atto di compravendita - a rogito di NOTAIO TERZI MARCELLO, in data 23/11/1972, ai nn. 1354; trascritto a TERNI, in data 09/12/1972, ai nn. 9654/7305.

Note: COMPRAVENDUTI I BENI AI MAPPALI 48 E 50 DEL FOGLIO 197.

**Titolare/Proprietario:** OMISSIS dal 11/01/1978 al 14/09/2000 . In forza di ASSOGGETTAMENTO AL REGIME DELLA COMUNIONE LEGALE - a rogito di NOTAIO IMBELLONE DIODATO, in data 11/01/1978, ai nn. 45078/3199; trascritto a Terni, in data 26/01/1978, ai nn. 598/499.

Note: BENI IN PROPRIETA' ESCLUSIVA DI BATTISTI CRUCIANO CHE VENGONO ASSOGGETTATI AL REGIME DELLA COMUNIONE LEGALE TRA CONIUGI: NARNI NCT FOGLIO 196 MAPPALE 47-26-27-28-29-30-32-33-34-35-40-41. FOGLIO 197 MAPPALE 13-94-24-95-41-46-96-61-62-63-64-65-66-67-68-69-82-37-38-39-40-79.

**Titolare/Proprietario:** OMISSIS dal 01/02/1978 al 14/09/2000 . In forza di atto di compravendita; trascritto a TERNI, in data 16/02/1978, ai nn. 1147/948.

Note: COMPRAVENDUTO IL BENE AL MAPPALE 55 DEL FOGLIO 197.

**Titolare/Proprietario:** OMISSIS dal 25/05/1978 al 14/09/2000 . In forza di atto di compravendita - a rogito di NOTAIO IMBELLONE DIODATO, in data 25/05/1978, ai nn. 45691/3395; trascritto a Terni, in data 02/06/1978, ai nn. 3453/2746.

Note: COMPRAVENDUTI I BENI AI MAPPALI 53 E 54 DEL FOGLIO 197.

**Titolare/Proprietario:** OMISSIS dal 14/07/1978 al 14/09/2000 . In forza di atto di compravendita - a rogito di NOTAIO IMBELLONE DIODATO, in data 14/07/1978, ai nn. 45911/3459; trascritto a TERNI, in data 28/07/1978, ai nn. 4701/3729.

Note: COMPRAVENDUTO IL BENE AL MAPPALE 113 FOGLIO 197.

**Titolare/Proprietario:** OMISSIS dal 14/07/1978 al 16/06/2003 . In forza di PERMUTA - a rogito di NOTAIO IMBELLONE DIODATO, in data , ai nn. 45910/3458; trascritto a Terni, in data 28/07/1978, ai nn. 4700/3728.

Note: ACQUISTATO IN PERMUTA IL MAPPALE 114 DEL FOGLIO 197. SI PRECISA CHE NON VIENE INDICATO IL REGIME PATRIMONIALE DEL SIG. CORNICI LANNO.

**Titolare/Proprietario:** OMISSIS dal 01/12/1978 al 14/09/2000 . In forza di atto di compravendita - a rogito di NOTAIO IMBELLONE DIODATO, in data 01/12/1978, ai nn. 46469/3612; trascritto a TERNI, in data 15/12/1978, ai nn. 7551/5958.

Note: COMPRAVENDUTI I BENI AI MAPPALI 43-44-45 DEL FOGLIO 197.

**Titolare/Proprietario:** OMISSIS dal 04/07/1997 al 14/09/2000 . In forza di atto di compravendita - a rogito di NOTAIO IMBELLONE RUGGERO, in data 04/07/1997, ai nn. 30483; trascritto a TERNI, in data 16/07/1997, ai nn. 6415/4774.

Note: COMPRAVENDUTI I BENI AI MAPPALI 47-48-49-50-51-52 DEL FOGLIO 197.

**Titolare/Proprietario:** OMISSIS dal 14/09/2000 al 16/06/2003 . In forza di atto di compravendita - a rogito di NOTAIO FORTINI FABRIZIO, in data 14/09/2000, ai nn. 22528; trascritto a TERNI, in data 19/09/2000, ai nn. 9149/6128.

Note: COMPRAVENDUTI TUTTI I BENI IN OGGETTO AD ESCLUSIONE DEL MAPPALE 114 FOGLIO 197.

**Titolare/Proprietario:** OMISSIS dal 16/06/2003 al 30/12/2008 . In forza di PERMUTA - a rogito di NOTAIO PASQUALINI GIANLUCA, in data 16/06/2003, ai nn. 32521; trascritto a Terni, in data

09/07/2003, ai nn. 7377/5010.

Note: ACQUISTATO IN PERMUTA IL MAPPALE 114 DEL FOGLIO 197.

**Titolare/Proprietario:** OMISSIS dal 30/12/2008 ad oggi (attuale/i proprietario/i) . In forza di CONFERIMENTO IN SOCIETA' - a rogito di NOTAIO PASQUALINI GIANLUCA, in data 30/12/2008, ai nn. 55112/11348; trascritto a TERNI, in data 23/01/2009, ai nn. 876/661.

**Dati precedenti relativi ai corpi:** 58- terreno f. 197 p.lla 171

**Titolare/Proprietario:** OMISSIS dal 24/03/1972 al 04/07/1997 . In forza di atto di compravendita - a rogito di NOTAIO TERZI MARCELLO, in data 24/03/1972, ai nn. 702; trascritto a TERNI, in data 14/04/1972, ai nn. 2853/2055.

Note: COMPRAVENDUTO IL BENE AL MAPPALE 52 DEL FOGLIO 197.

**Titolare/Proprietario:** OMISSIS dal 14/06/1972 al 04/07/1997 . In forza di atto di compravendita - a rogito di NOTAIO TERZI MARCELLO, in data 14/06/1972, ai nn. 902; trascritto a TERNI, in data 28/06/1972, ai nn. 4964/3629.

Note: COMPRAVENDUTI I BENI AI MAPPALI 47-49 E 51 DEL FOGLIO 197.

**Titolare/Proprietario:** OMISSIS dal 23/11/1972 al 04/07/1997 . In forza di atto di compravendita - a rogito di NOTAIO TERZI MARCELLO, in data 23/11/1972, ai nn. 1354; trascritto a TERNI, in data 09/12/1972, ai nn. 9654/7305.

Note: COMPRAVENDUTI I BENI AI MAPPALI 48 E 50 DEL FOGLIO 197.

**Titolare/Proprietario:** OMISSIS dal 11/01/1978 al 14/09/2000 . In forza di ASSOGGETTAMENTO AL REGIME DELLA COMUNIONE LEGALE - a rogito di NOTAIO IMBELLONE DIODATO, in data 11/01/1978, ai nn. 45078/3199; trascritto a Terni, in data 26/01/1978, ai nn. 598/499.

Note: BENI IN PROPRIETA' ESCLUSIVA DI BATTISTI CRUCIANO CHE VENGONO ASSOGGETTATI AL REGIME DELLA COMUNIONE LEGALE TRA CONIUGI: NARNI NCT FOGLIO 196 MAPPALE 47-26-27-28-29-30-32-33-34-35-40-41. FOGLIO 197 MAPPALE 13-94-24-95-41-46-96-61-62-63-64-65-66-67-68-69-82-37-38-39-40-79.

**Titolare/Proprietario:** OMISSIS dal 01/02/1978 al 14/09/2000 . In forza di atto di compravendita; trascritto a TERNI, in data 16/02/1978, ai nn. 1147/948.

Note: COMPRAVENDUTO IL BENE AL MAPPALE 55 DEL FOGLIO 197.

**Titolare/Proprietario:** OMISSIS dal 25/05/1978 al 14/09/2000 . In forza di atto di compravendita - a rogito di NOTAIO IMBELLONE DIODATO, in data 25/05/1978, ai nn. 45691/3395; trascritto a Terni, in data 02/06/1978, ai nn. 3453/2746.

Note: COMPRAVENDUTI I BENI AI MAPPALI 53 E 54 DEL FOGLIO 197.

**Titolare/Proprietario:** OMISSIS dal 14/07/1978 al 14/09/2000 . In forza di atto di compravendita - a rogito di NOTAIO IMBELLONE DIODATO, in data 14/07/1978, ai nn. 45911/3459; trascritto a TERNI, in data 28/07/1978, ai nn. 4701/3729.

Note: COMPRAVENDUTO IL BENE AL MAPPALE 113 FOGLIO 197.



**Titolare/Proprietario:** OMISSIS dal 14/07/1978 al 16/06/2003 . In forza di PERMUTA - a rogito di NOTAIO IMBELLONE DIODATO, in data , ai nn. 45910/3458; trascritto a Terni, in data 28/07/1978, ai nn. 4700/3728.

Note: ACQUISTATO IN PERMUTA IL MAPPALE 114 DEL FOGLIO 197. SI PRECISA CHE NON VIENE INDICATO IL REGIME PATRIMONIALE DEL SIG. CORNICI LANNO.

**Titolare/Proprietario:** OMISSIS dal 01/12/1978 al 14/09/2000 . In forza di atto di compravendita - a rogito di NOTAIO IMBELLONE DIODATO, in data 01/12/1978, ai nn. 46469/3612; trascritto a TERNI, in data 15/12/1978, ai nn. 7551/5958.

Note: COMPRAVENDUTI I BENI AI MAPPALI 43-44-45 DEL FOGLIO 197.

**Titolare/Proprietario:** OMISSIS dal 04/07/1997 al 14/09/2000 . In forza di atto di compravendita - a rogito di NOTAIO IMBELLONE RUGGERO, in data 04/07/1997, ai nn. 30483; trascritto a TERNI, in data 16/07/1997, ai nn. 6415/4774.

Note: COMPRAVENDUTI I BENI AI MAPPALI 47-48-49-50-51-52 DEL FOGLIO 197.

**Titolare/Proprietario:** OMISSIS dal 14/09/2000 al 16/06/2003 . In forza di atto di compravendita - a rogito di NOTAIO FORTINI FABRIZIO, in data 14/09/2000, ai nn. 22528; trascritto a TERNI, in data 19/09/2000, ai nn. 9149/6128.

Note: COMPRAVENDUTI TUTTI I BENI IN OGGETTO AD ESCLUSIONE DEL MAPPALE 114 FOGLIO 197.

**Titolare/Proprietario:** OMISSIS dal 16/06/2003 al 30/12/2008 . In forza di PERMUTA - a rogito di NOTAIO PASQUALINI GIANLUCA, in data 16/06/2003, ai nn. 32521; trascritto a Terni, in data 09/07/2003, ai nn. 7377/5010.

Note: ACQUISTATO IN PERMUTA IL MAPPALE 114 DEL FOGLIO 197.

**Titolare/Proprietario:** OMISSIS dal 30/12/2008 ad oggi (attuale/i proprietario/i) . In forza di CONFERIMENTO IN SOCIETA' - a rogito di NOTAIO PASQUALINI GIANLUCA, in data 30/12/2008, ai nn. 55112/11348; trascritto a TERNI, in data 23/01/2009, ai nn. 876/661.

**Dati precedenti relativi ai corpi:** 59- terreno f. 197 p.lla 172

**Titolare/Proprietario:** OMISSIS dal 24/03/1972 al 04/07/1997 . In forza di atto di compravendita - a rogito di NOTAIO TERZI MARCELLO, in data 24/03/1972, ai nn. 702; trascritto a TERNI, in data 14/04/1972, ai nn. 2853/2055.

Note: COMPRAVENDUTO IL BENE AL MAPPALE 52 DEL FOGLIO 197.

**Titolare/Proprietario:** OMISSIS dal 14/06/1972 al 04/07/1997 . In forza di atto di compravendita - a rogito di NOTAIO TERZI MARCELLO, in data 14/06/1972, ai nn. 902; trascritto a TERNI, in data 28/06/1972, ai nn. 4964/3629.

Note: COMPRAVENDUTI I BENI AI MAPPALI 47-49 E 51 DEL FOGLIO 197.

**Titolare/Proprietario:** OMISSIS dal 23/11/1972 al 04/07/1997 . In forza di atto di compravendita - a rogito di NOTAIO TERZI MARCELLO, in data 23/11/1972, ai nn. 1354; trascritto a TERNI, in data

09/12/1972, ai nn. 9654/7305.

Note: COMPRAVENDUTI I BENI AI MAPPALI 48 E 50 DEL FOGLIO 197.

**Titolare/Proprietario:** OMISSIS dal 11/01/1978 al 14/09/2000 . In forza di ASSOGGETTAMENTO AL REGIME DELLA COMUNIONE LEGALE - a rogito di NOTAIO IMBELLONE DIODATO, in data 11/01/1978, ai nn. 45078/3199; trascritto a Terni, in data 26/01/1978, ai nn. 598/499.

Note: BENI IN PROPRIETA' ESCLUSIVA DI BATTISTI CRUCIANO CHE VENGONO ASSOGGETTATI AL REGIME DELLA COMUNIONE LEGALE TRA CONIUGI: NARNI NCT FOGLIO 196 MAPPALE 47-26-27-28-29-30-32-33-34-35-40-41. FOGLIO 197 MAPPALE 13-94-24-95-41-46-96-61-62-63-64-65-66-67-68-69-82-37-38-39-40-79.

**Titolare/Proprietario:** OMISSIS dal 01/02/1978 al 14/09/2000 . In forza di atto di compravendita; trascritto a TERNI, in data 16/02/1978, ai nn. 1147/948.

Note: COMPRAVENDUTO IL BENE AL MAPPALE 55 DEL FOGLIO 197.

**Titolare/Proprietario:** OMISSIS dal 25/05/1978 al 14/09/2000 . In forza di atto di compravendita - a rogito di NOTAIO IMBELLONE DIODATO, in data 25/05/1978, ai nn. 45691/3395; trascritto a Terni, in data 02/06/1978, ai nn. 3453/2746.

Note: COMPRAVENDUTI I BENI AI MAPPALI 53 E 54 DEL FOGLIO 197.

**Titolare/Proprietario:** OMISSIS dal 14/07/1978 al 14/09/2000 . In forza di atto di compravendita - a rogito di NOTAIO IMBELLONE DIODATO, in data 14/07/1978, ai nn. 45911/3459; trascritto a TERNI, in data 28/07/1978, ai nn. 4701/3729.

Note: COMPRAVENDUTO IL BENE AL MAPPALE 113 FOGLIO 197.

**Titolare/Proprietario:** OMISSIS dal 14/07/1978 al 16/06/2003 . In forza di PERMUTA - a rogito di NOTAIO IMBELLONE DIODATO, in data , ai nn. 45910/3458; trascritto a Terni, in data 28/07/1978, ai nn. 4700/3728.

Note: ACQUISTATO IN PERMUTA IL MAPPALE 114 DEL FOGLIO 197. SI PRECISA CHE NON VIENE INDICATO IL REGIME PATRIMONIALE DEL SIG. CORNICI LANNO.

**Titolare/Proprietario:** OMISSIS dal 01/12/1978 al 14/09/2000 . In forza di atto di compravendita - a rogito di NOTAIO IMBELLONE DIODATO, in data 01/12/1978, ai nn. 46469/3612; trascritto a TERNI, in data 15/12/1978, ai nn. 7551/5958.

Note: COMPRAVENDUTI I BENI AI MAPPALI 43-44-45 DEL FOGLIO 197.

**Titolare/Proprietario:** OMISSIS dal 04/07/1997 al 14/09/2000 . In forza di atto di compravendita - a rogito di NOTAIO IMBELLONE RUGGERO, in data 04/07/1997, ai nn. 30483; trascritto a TERNI, in data 16/07/1997, ai nn. 6415/4774.

Note: COMPRAVENDUTI I BENI AI MAPPALI 47-48-49-50-51-52 DEL FOGLIO 197.

**Titolare/Proprietario:** OMISSIS dal 14/09/2000 al 16/06/2003 . In forza di atto di compravendita - a rogito di NOTAIO FORTINI FABRIZIO, in data 14/09/2000, ai nn. 22528; trascritto a TERNI, in data 19/09/2000, ai nn. 9149/6128.

Note: COMPRAVENDUTI TUTTI I BENI IN OGGETTO AD ESCLUSIONE DEL MAPPALE 114 FOGLIO 197.

**Titolare/Proprietario:** OMISSIS dal 16/06/2003 al 30/12/2008 . In forza di PERMUTA - a rogito di NOTAIO PASQUALINI GIANLUCA, in data 16/06/2003, ai nn. 32521; trascritto a Terni, in data 09/07/2003, ai nn. 7377/5010.

Note: ACQUISTATO IN PERMUTA IL MAPPALE 114 DEL FOGLIO 197.

**Titolare/Proprietario:** OMISSIS dal 30/12/2008 ad oggi (attuale/i proprietario/i) . In forza di CONFERIMENTO IN SOCIETA' - a rogito di NOTAIO PASQUALINI GIANLUCA, in data 30/12/2008, ai nn. 55112/11348; trascritto a TERNI, in data 23/01/2009, ai nn. 876/661.

**Dati precedenti relativi ai corpi:** 60- terreno f. 197 p.lla 182

**Titolare/Proprietario:** OMISSIS dal 24/03/1972 al 04/07/1997 . In forza di atto di compravendita - a rogito di NOTAIO TERZI MARCELLO, in data 24/03/1972, ai nn. 702; trascritto a TERNI, in data 14/04/1972, ai nn. 2853/2055.

Note: COMPRAVENDUTO IL BENE AL MAPPALE 52 DEL FOGLIO 197.

**Titolare/Proprietario:** OMISSIS dal 14/06/1972 al 04/07/1997 . In forza di atto di compravendita - a rogito di NOTAIO TERZI MARCELLO, in data 14/06/1972, ai nn. 902; trascritto a TERNI, in data 28/06/1972, ai nn. 4964/3629.

Note: COMPRAVENDUTI I BENI AI MAPPALI 47-49 E 51 DEL FOGLIO 197.

**Titolare/Proprietario:** OMISSIS dal 23/11/1972 al 04/07/1997 . In forza di atto di compravendita - a rogito di NOTAIO TERZI MARCELLO, in data 23/11/1972, ai nn. 1354; trascritto a TERNI, in data 09/12/1972, ai nn. 9654/7305.

Note: COMPRAVENDUTI I BENI AI MAPPALI 48 E 50 DEL FOGLIO 197.

**Titolare/Proprietario:** OMISSIS dal 11/01/1978 al 14/09/2000 . In forza di ASSOGGETTAMENTO AL REGIME DELLA COMUNIONE LEGALE - a rogito di NOTAIO IMBELLONE DIODATO, in data 11/01/1978, ai nn. 45078/3199; trascritto a Terni, in data 26/01/1978, ai nn. 598/499.

Note: BENI IN PROPRIETA' ESCLUSIVA DI BATTISTI CRUCIANO CHE VENGONO ASSOGGETTATI AL REGIME DELLA COMUNIONE LEGALE TRA CONIUGI: NARNI NCT FOGLIO 196 MAPPALE 47-26-27-28-29-30-32-33-34-35-40-41. FOGLIO 197 MAPPALE 13-94-24-95-41-46-96-61-62-63-64-65-66-67-68-69-82-37-38-39-40-79.

**Titolare/Proprietario:** OMISSIS dal 01/02/1978 al 14/09/2000 . In forza di atto di compravendita; trascritto a TERNI, in data 16/02/1978, ai nn. 1147/948.

Note: COMPRAVENDUTO IL BENE AL MAPPALE 55 DEL FOGLIO 197.

**Titolare/Proprietario:** OMISSIS dal 25/05/1978 al 14/09/2000 . In forza di atto di compravendita - a rogito di NOTAIO IMBELLONE DIODATO, in data 25/05/1978, ai nn. 45691/3395; trascritto a Terni, in data 02/06/1978, ai nn. 3453/2746.

Note: COMPRAVENDUTI I BENI AI MAPPALI 53 E 54 DEL FOGLIO 197.

**Titolare/Proprietario:** OMISSIS dal 14/07/1978 al 14/09/2000 . In forza di atto di compravendita -

a rogito di NOTAIO IMBELLONE DIODATO, in data 14/07/1978, ai nn. 45911/3459; trascritto a TERNI, in data 28/07/1978, ai nn. 4701/3729.

Note: COMPRAVENDUTO IL BENE AL MAPPALE 113 FOGLIO 197.

**Titolare/Proprietario:** OMISSIS dal 14/07/1978 al 16/06/2003 . In forza di PERMUTA - a rogito di NOTAIO IMBELLONE DIODATO, in data , ai nn. 45910/3458; trascritto a Terni, in data 28/07/1978, ai nn. 4700/3728.

Note: ACQUISTATO IN PERMUTA IL MAPPALE 114 DEL FOGLIO 197. SI PRECISA CHE NON VIENE INDICATO IL REGIME PATRIMONIALE DEL SIG. CORNICI LANNO.

**Titolare/Proprietario:** OMISSIS dal 01/12/1978 al 14/09/2000 . In forza di atto di compravendita - a rogito di NOTAIO IMBELLONE DIODATO, in data 01/12/1978, ai nn. 46469/3612; trascritto a TERNI, in data 15/12/1978, ai nn. 7551/5958.

Note: COMPRAVENDUTI I BENI AI MAPPALI 43-44-45 DEL FOGLIO 197.

**Titolare/Proprietario:** OMISSIS dal 04/07/1997 al 14/09/2000 . In forza di atto di compravendita - a rogito di NOTAIO IMBELLONE RUGGERO, in data 04/07/1997, ai nn. 30483; trascritto a TERNI, in data 16/07/1997, ai nn. 6415/4774.

Note: COMPRAVENDUTI I BENI AI MAPPALI 47-48-49-50-51-52 DEL FOGLIO 197.

**Titolare/Proprietario:** OMISSIS dal 14/09/2000 al 16/06/2003 . In forza di atto di compravendita - a rogito di NOTAIO FORTINI FABRIZIO, in data 14/09/2000, ai nn. 22528; trascritto a TERNI, in data 19/09/2000, ai nn. 9149/6128.

Note: COMPRAVENDUTI TUTTI I BENI IN OGGETTO AD ESCLUSIONE DEL MAPPALE 114 FOGLIO 197.

**Titolare/Proprietario:** OMISSIS dal 16/06/2003 al 30/12/2008 . In forza di PERMUTA - a rogito di NOTAIO PASQUALINI GIANLUCA, in data 16/06/2003, ai nn. 32521; trascritto a Terni, in data 09/07/2003, ai nn. 7377/5010.

Note: ACQUISTATO IN PERMUTA IL MAPPALE 114 DEL FOGLIO 197.

**Titolare/Proprietario:** OMISSIS dal 30/12/2008 ad oggi (attuale/i proprietario/i) . In forza di CONFERIMENTO IN SOCIETA' - a rogito di NOTAIO PASQUALINI GIANLUCA, in data 30/12/2008, ai nn. 55112/11348; trascritto a TERNI, in data 23/01/2009, ai nn. 876/661.

**Dati precedenti relativi ai corpi:** 61- terreno f. 197 p.la 183

**Titolare/Proprietario:** OMISSIS dal 24/03/1972 al 04/07/1997 . In forza di atto di compravendita - a rogito di NOTAIO TERZI MARCELLO, in data 24/03/1972, ai nn. 702; trascritto a TERNI, in data 14/04/1972, ai nn. 2853/2055.

Note: COMPRAVENDUTO IL BENE AL MAPPALE 52 DEL FOGLIO 197.

**Titolare/Proprietario:** OMISSIS dal 14/06/1972 al 04/07/1997 . In forza di atto di compravendita - a rogito di NOTAIO TERZI MARCELLO, in data 14/06/1972, ai nn. 902; trascritto a TERNI, in data 28/06/1972, ai nn. 4964/3629.

Note: COMPRAVENDUTI I BENI AI MAPPALI 47-49 E 51 DEL FOGLIO 197.

**Titolare/Proprietario:** OMISSIS dal 23/11/1972 al 04/07/1997 . In forza di atto di compravendita - a rogito di NOTAIO TERZI MARCELLO, in data 23/11/1972, ai nn. 1354; trascritto a TERNI, in data 09/12/1972, ai nn. 9654/7305.

Note: COMPRAVENDUTI I BENI AI MAPPALI 48 E 50 DEL FOGLIO 197.

**Titolare/Proprietario:** OMISSIS dal 11/01/1978 al 14/09/2000 . In forza di ASSOGGETTAMENTO AL REGIME DELLA COMUNIONE LEGALE - a rogito di NOTAIO IMBELLONE DIODATO, in data 11/01/1978, ai nn. 45078/3199; trascritto a Terni, in data 26/01/1978, ai nn. 598/499.

Note: BENI IN PROPRIETA' ESCLUSIVA DI BATTISTI CRUCIANO CHE VENGONO ASSOGGETTATI AL REGIME DELLA COMUNIONE LEGALE TRA CONIUGI: NARNI NCT FOGLIO 196 MAPPALE 47-26-27-28-29-30-32-33-34-35-40-41. FOGLIO 197 MAPPALE 13-94-24-95-41-46-96-61-62-63-64-65-66-67-68-69-82-37-38-39-40-79.

**Titolare/Proprietario:** OMISSIS dal 01/02/1978 al 14/09/2000 . In forza di atto di compravendita; trascritto a TERNI, in data 16/02/1978, ai nn. 1147/948.

Note: COMPRAVENDUTO IL BENE AL MAPPALE 55 DEL FOGLIO 197.

**Titolare/Proprietario:** OMISSIS dal 25/05/1978 al 14/09/2000 . In forza di atto di compravendita - a rogito di NOTAIO IMBELLONE DIODATO, in data 25/05/1978, ai nn. 45691/3395; trascritto a Terni, in data 02/06/1978, ai nn. 3453/2746.

Note: COMPRAVENDUTI I BENI AI MAPPALI 53 E 54 DEL FOGLIO 197.

**Titolare/Proprietario:** OMISSIS dal 14/07/1978 al 14/09/2000 . In forza di atto di compravendita - a rogito di NOTAIO IMBELLONE DIODATO, in data 14/07/1978, ai nn. 45911/3459; trascritto a TERNI, in data 28/07/1978, ai nn. 4701/3729.

Note: COMPRAVENDUTO IL BENE AL MAPPALE 113 FOGLIO 197.

**Titolare/Proprietario:** OMISSIS dal 14/07/1978 al 16/06/2003 . In forza di PERMUTA - a rogito di NOTAIO IMBELLONE DIODATO, in data , ai nn. 45910/3458; trascritto a Terni, in data 28/07/1978, ai nn. 4700/3728.

Note: ACQUISTATO IN PERMUTA IL MAPPALE 114 DEL FOGLIO 197. SI PRECISA CHE NON VIENE INDICATO IL REGIME PATRIMONIALE DEL SIG. CORNICI LANNO.

**Titolare/Proprietario:** OMISSIS dal 01/12/1978 al 14/09/2000 . In forza di atto di compravendita - a rogito di NOTAIO IMBELLONE DIODATO, in data 01/12/1978, ai nn. 46469/3612; trascritto a TERNI, in data 15/12/1978, ai nn. 7551/5958.

Note: COMPRAVENDUTI I BENI AI MAPPALI 43-44-45 DEL FOGLIO 197.

**Titolare/Proprietario:** OMISSIS dal 04/07/1997 al 14/09/2000 . In forza di atto di compravendita - a rogito di NOTAIO IMBELLONE RUGGERO, in data 04/07/1997, ai nn. 30483; trascritto a TERNI, in data 16/07/1997, ai nn. 6415/4774.

Note: COMPRAVENDUTI I BENI AI MAPPALI 47-48-49-50-51-52 DEL FOGLIO 197.

**Titolare/Proprietario:** OMISSIS dal 14/09/2000 al 16/06/2003 . In forza di atto di compravendita -

a rogito di NOTAIO FORTINI FABRIZIO, in data 14/09/2000, ai nn. 22528; trascritto a TERNI, in data 19/09/2000, ai nn. 9149/6128.

Note: COMPRAVENDUTI TUTTI I BENI IN OGGETTO AD ESCLUSIONE DEL MAPPALE 114 FOGLIO 197.

**Titolare/Proprietario:** OMISSIS dal 16/06/2003 al 30/12/2008 . In forza di PERMUTA - a rogito di NOTAIO PASQUALINI GIANLUCA, in data 16/06/2003, ai nn. 32521; trascritto a Terni, in data 09/07/2003, ai nn. 7377/5010.

Note: ACQUISTATO IN PERMUTA IL MAPPALE 114 DEL FOGLIO 197.

**Titolare/Proprietario:** OMISSIS dal 30/12/2008 ad oggi (attuale/i proprietario/i) . In forza di CONFERIMENTO IN SOCIETA' - a rogito di NOTAIO PASQUALINI GIANLUCA, in data 30/12/2008, ai nn. 55112/11348; trascritto a TERNI, in data 23/01/2009, ai nn. 876/661.

**Dati precedenti relativi ai corpi:** 62- terreno f. 196 p.lla 180

**Titolare/Proprietario:** OMISSIS dal 24/03/1972 al 04/07/1997 . In forza di atto di compravendita - a rogito di NOTAIO TERZI MARCELLO, in data 24/03/1972, ai nn. 702; trascritto a TERNI, in data 14/04/1972, ai nn. 2853/2055.

Note: COMPRAVENDUTO IL BENE AL MAPPALE 52 DEL FOGLIO 197.

**Titolare/Proprietario:** OMISSIS dal 14/06/1972 al 04/07/1997 . In forza di atto di compravendita - a rogito di NOTAIO TERZI MARCELLO, in data 14/06/1972, ai nn. 902; trascritto a TERNI, in data 28/06/1972, ai nn. 4964/3629.

Note: COMPRAVENDUTI I BENI AI MAPPALI 47-49 E 51 DEL FOGLIO 197.

**Titolare/Proprietario:** OMISSIS dal 23/11/1972 al 04/07/1997 . In forza di atto di compravendita - a rogito di NOTAIO TERZI MARCELLO, in data 23/11/1972, ai nn. 1354; trascritto a TERNI, in data 09/12/1972, ai nn. 9654/7305.

Note: COMPRAVENDUTI I BENI AI MAPPALI 48 E 50 DEL FOGLIO 197.

**Titolare/Proprietario:** OMISSIS dal 11/01/1978 al 14/09/2000 . In forza di ASSOGGETTAMENTO AL REGIME DELLA COMUNIONE LEGALE - a rogito di NOTAIO IMBELLONE DIODATO, in data 11/01/1978, ai nn. 45078/3199; trascritto a Terni, in data 26/01/1978, ai nn. 598/499.

Note: BENI IN PROPRIETA' ESCLUSIVA DI BATTISTI CRUCIANO CHE VENGONO ASSOGGETTATI AL REGIME DELLA COMUNIONE LEGALE TRA CONIUGI: NARNI NCT FOGLIO 196 MAPPALE 47-26-27-28-29-30-32-33-34-35-40-41. FOGLIO 197 MAPPALE 13-94-24-95-41-46-96-61-62-63-64-65-66-67-68-69-82-37-38-39-40-79.

**Titolare/Proprietario:** OMISSIS dal 01/02/1978 al 14/09/2000 . In forza di atto di compravendita; trascritto a TERNI, in data 16/02/1978, ai nn. 1147/948.

Note: COMPRAVENDUTO IL BENE AL MAPPALE 55 DEL FOGLIO 197.

**Titolare/Proprietario:** OMISSIS dal 25/05/1978 al 14/09/2000 . In forza di atto di compravendita - a rogito di NOTAIO IMBELLONE DIODATO, in data 25/05/1978, ai nn. 45691/3395; trascritto a Terni, in data 02/06/1978, ai nn. 3453/2746.

Note: COMPRAVENDUTI I BENI AI MAPPALI 53 E 54 DEL FOGLIO 197.

**Titolare/Proprietario:** OMISSIS dal 14/07/1978 al 14/09/2000 . In forza di atto di compravendita - a rogito di NOTAIO IMBELLONE DIODATO, in data 14/07/1978, ai nn. 45911/3459; trascritto a TERNI, in data 28/07/1978, ai nn. 4701/3729.

Note: COMPRAVENDUTO IL BENE AL MAPPALE 113 FOGLIO 197.

**Titolare/Proprietario:** OMISSIS dal 14/07/1978 al 16/06/2003 . In forza di PERMUTA - a rogito di NOTAIO IMBELLONE DIODATO, in data , ai nn. 45910/3458; trascritto a Terni, in data 28/07/1978, ai nn. 4700/3728.

Note: ACQUISTATO IN PERMUTA IL MAPPALE 114 DEL FOGLIO 197. SI PRECISA CHE NON VIENE INDICATO IL REGIME PATRIMONIALE DEL SIG. CORNICI LANNO.

**Titolare/Proprietario:** OMISSIS dal 01/12/1978 al 14/09/2000 . In forza di atto di compravendita - a rogito di NOTAIO IMBELLONE DIODATO, in data 01/12/1978, ai nn. 46469/3612; trascritto a TERNI, in data 15/12/1978, ai nn. 7551/5958.

Note: COMPRAVENDUTI I BENI AI MAPPALI 43-44-45 DEL FOGLIO 197.

**Titolare/Proprietario:** OMISSIS dal 04/07/1997 al 14/09/2000 . In forza di atto di compravendita - a rogito di NOTAIO IMBELLONE RUGGERO, in data 04/07/1997, ai nn. 30483; trascritto a TERNI, in data 16/07/1997, ai nn. 6415/4774.

Note: COMPRAVENDUTI I BENI AI MAPPALI 47-48-49-50-51-52 DEL FOGLIO 197.

**Titolare/Proprietario:** OMISSIS dal 14/09/2000 al 16/06/2003 . In forza di atto di compravendita - a rogito di NOTAIO FORTINI FABRIZIO, in data 14/09/2000, ai nn. 22528; trascritto a TERNI, in data 19/09/2000, ai nn. 9149/6128.

Note: COMPRAVENDUTI TUTTI I BENI IN OGGETTO AD ESCLUSIONE DEL MAPPALE 114 FOGLIO 197.

**Titolare/Proprietario:** OMISSIS dal 16/06/2003 al 30/12/2008 . In forza di PERMUTA - a rogito di NOTAIO PASQUALINI GIANLUCA, in data 16/06/2003, ai nn. 32521; trascritto a Terni, in data 09/07/2003, ai nn. 7377/5010.

Note: ACQUISTATO IN PERMUTA IL MAPPALE 114 DEL FOGLIO 197.

**Titolare/Proprietario:** OMISSIS dal 30/12/2008 ad oggi (attuale/i proprietario/i) . In forza di CONFERIMENTO IN SOCIETA' - a rogito di NOTAIO PASQUALINI GIANLUCA, in data 30/12/2008, ai nn. 55112/11348; trascritto a TERNI, in data 23/01/2009, ai nn. 876/661.

**Dati precedenti relativi ai corpi:** 63- terreno f. 196 p.lla 182

**Titolare/Proprietario:** OMISSIS dal 24/03/1972 al 04/07/1997 . In forza di atto di compravendita - a rogito di NOTAIO TERZI MARCELLO, in data 24/03/1972, ai nn. 702; trascritto a TERNI, in data 14/04/1972, ai nn. 2853/2055.

Note: COMPRAVENDUTO IL BENE AL MAPPALE 52 DEL FOGLIO 197.

**Titolare/Proprietario:** OMISSIS dal 14/06/1972 al 04/07/1997 . In forza di atto di compravendita - a rogito di NOTAIO TERZI MARCELLO, in data 14/06/1972, ai nn. 902; trascritto a TERNI, in data 28/06/1972, ai nn. 4964/3629.

Note: COMPRAVENDUTI I BENI AI MAPPALI 47-49 E 51 DEL FOGLIO 197.

**Titolare/Proprietario:** OMISSIS dal 23/11/1972 al 04/07/1997 . In forza di atto di compravendita - a rogito di NOTAIO TERZI MARCELLO, in data 23/11/1972, ai nn. 1354; trascritto a TERNI, in data 09/12/1972, ai nn. 9654/7305.

Note: COMPRAVENDUTI I BENI AI MAPPALI 48 E 50 DEL FOGLIO 197.

**Titolare/Proprietario:** OMISSIS dal 11/01/1978 al 14/09/2000 . In forza di ASSOGGETTAMENTO AL REGIME DELLA COMUNIONE LEGALE - a rogito di NOTAIO IMBELLONE DIODATO, in data 11/01/1978, ai nn. 45078/3199; trascritto a Terni, in data 26/01/1978, ai nn. 598/499.

Note: BENI IN PROPRIETA' ESCLUSIVA DI BATTISTI CRUCIANO CHE VENGONO ASSOGGETTATI AL REGIME DELLA COMUNIONE LEGALE TRA CONIUGI: NARNI NCT FOGLIO 196 MAPPALE 47-26-27-28-29-30-32-33-34-35-40-41. FOGLIO 197 MAPPALE 13-94-24-95-41-46-96-61-62-63-64-65-66-67-68-69-82-37-38-39-40-79.

**Titolare/Proprietario:** OMISSIS dal 01/02/1978 al 14/09/2000 . In forza di atto di compravendita; trascritto a TERNI, in data 16/02/1978, ai nn. 1147/948.

Note: COMPRAVENDUTO IL BENE AL MAPPALE 55 DEL FOGLIO 197.

**Titolare/Proprietario:** OMISSIS dal 25/05/1978 al 14/09/2000 . In forza di atto di compravendita - a rogito di NOTAIO IMBELLONE DIODATO, in data 25/05/1978, ai nn. 45691/3395; trascritto a Terni, in data 02/06/1978, ai nn. 3453/2746.

Note: COMPRAVENDUTI I BENI AI MAPPALI 53 E 54 DEL FOGLIO 197.

**Titolare/Proprietario:** OMISSIS dal 14/07/1978 al 14/09/2000 . In forza di atto di compravendita - a rogito di NOTAIO IMBELLONE DIODATO, in data 14/07/1978, ai nn. 45911/3459; trascritto a TERNI, in data 28/07/1978, ai nn. 4701/3729.

Note: COMPRAVENDUTO IL BENE AL MAPPALE 113 FOGLIO 197.

**Titolare/Proprietario:** OMISSIS dal 14/07/1978 al 16/06/2003 . In forza di PERMUTA - a rogito di NOTAIO IMBELLONE DIODATO, in data , ai nn. 45910/3458; trascritto a Terni, in data 28/07/1978, ai nn. 4700/3728.

Note: ACQUISTATO IN PERMUTA IL MAPPALE 114 DEL FOGLIO 197. SI PRECISA CHE NON VIENE INDICATO IL REGIME PATRIMONIALE DEL SIG. CORNICI LANNO.

**Titolare/Proprietario:** OMISSIS dal 01/12/1978 al 14/09/2000 . In forza di atto di compravendita - a rogito di NOTAIO IMBELLONE DIODATO, in data 01/12/1978, ai nn. 46469/3612; trascritto a TERNI, in data 15/12/1978, ai nn. 7551/5958.

Note: COMPRAVENDUTI I BENI AI MAPPALI 43-44-45 DEL FOGLIO 197.

**Titolare/Proprietario:** OMISSIS dal 04/07/1997 al 14/09/2000 . In forza di atto di compravendita - a rogito di NOTAIO IMBELLONE RUGGERO, in data 04/07/1997, ai nn. 30483; trascritto a TERNI, in data 16/07/1997, ai nn. 6415/4774.



Note: COMPRAVENDUTI I BENI AI MAPPALI 47-48-49-50-51-52 DEL FOGLIO 197.

**Titolare/Proprietario:** OMISSIS dal 14/09/2000 al 16/06/2003 . In forza di atto di compravendita - a rogito di NOTAIO FORTINI FABRIZIO, in data 14/09/2000, ai nn. 22528; trascritto a TERNI, in data 19/09/2000, ai nn. 9149/6128.

Note: COMPRAVENDUTI TUTTI I BENI IN OGGETTO AD ESCLUSIONE DEL MAPPALE 114 FOGLIO 197.

**Titolare/Proprietario:** OMISSIS dal 16/06/2003 al 30/12/2008 . In forza di PERMUTA - a rogito di NOTAIO PASQUALINI GIANLUCA, in data 16/06/2003, ai nn. 32521; trascritto a Terni, in data 09/07/2003, ai nn. 7377/5010.

Note: ACQUISTATO IN PERMUTA IL MAPPALE 114 DEL FOGLIO 197.

**Titolare/Proprietario:** OMISSIS dal 30/12/2008 ad oggi (attuale/i proprietario/i) . In forza di CONFERIMENTO IN SOCIETA' - a rogito di NOTAIO PASQUALINI GIANLUCA, in data 30/12/2008, ai nn. 55112/11348; trascritto a TERNI, in data 23/01/2009, ai nn. 876/661.

**Dati precedenti relativi ai corpi:** 64- terreno f. 197 p.lla 195

**Titolare/Proprietario:** OMISSIS dal 24/03/1972 al 04/07/1997 . In forza di atto di compravendita - a rogito di NOTAIO TERZI MARCELLO, in data 24/03/1972, ai nn. 702; trascritto a TERNI, in data 14/04/1972, ai nn. 2853/2055.

Note: COMPRAVENDUTO IL BENE AL MAPPALE 52 DEL FOGLIO 197.

**Titolare/Proprietario:** OMISSIS dal 14/06/1972 al 04/07/1997 . In forza di atto di compravendita - a rogito di NOTAIO TERZI MARCELLO, in data 14/06/1972, ai nn. 902; trascritto a TERNI, in data 28/06/1972, ai nn. 4964/3629.

Note: COMPRAVENDUTI I BENI AI MAPPALI 47-49 E 51 DEL FOGLIO 197.

**Titolare/Proprietario:** OMISSIS dal 23/11/1972 al 04/07/1997 . In forza di atto di compravendita - a rogito di NOTAIO TERZI MARCELLO, in data 23/11/1972, ai nn. 1354; trascritto a TERNI, in data 09/12/1972, ai nn. 9654/7305.

Note: COMPRAVENDUTI I BENI AI MAPPALI 48 E 50 DEL FOGLIO 197.

**Titolare/Proprietario:** OMISSIS dal 11/01/1978 al 14/09/2000 . In forza di ASSOGGETTAMENTO AL REGIME DELLA COMUNIONE LEGALE - a rogito di NOTAIO IMBELLONE DIODATO, in data 11/01/1978, ai nn. 45078/3199; trascritto a Terni, in data 26/01/1978, ai nn. 598/499.

Note: BENI IN PROPRIETA' ESCLUSIVA DI BATTISTI CRUCIANO CHE VENGONO ASSOGGETTATI AL REGIME DELLA COMUNIONE LEGALE TRA CONIUGI: NARNI NCT FOGLIO 196 MAPPALE 47-26-27-28-29-30-32-33-34-35-40-41. FOGLIO 197 MAPPALE 13-94-24-95-41-46-96-61-62-63-64-65-66-67-68-69-82-37-38-39-40-79.

**Titolare/Proprietario:** OMISSIS dal 01/02/1978 al 14/09/2000 . In forza di atto di compravendita; trascritto a TERNI, in data 16/02/1978, ai nn. 1147/948.

Note: COMPRAVENDUTO IL BENE AL MAPPALE 55 DEL FOGLIO 197.

**Titolare/Proprietario:** OMISSIS dal 25/05/1978 al 14/09/2000 . In forza di atto di compravendita - a rogito di NOTAIO IMBELLONE DIODATO, in data 25/05/1978, ai nn. 45691/3395; trascritto a Terni, in data 02/06/1978, ai nn. 3453/2746.

Note: COMPRAVENDUTI I BENI AI MAPPALI 53 E 54 DEL FOGLIO 197.

**Titolare/Proprietario:** OMISSIS dal 14/07/1978 al 14/09/2000 . In forza di atto di compravendita - a rogito di NOTAIO IMBELLONE DIODATO, in data 14/07/1978, ai nn. 45911/3459; trascritto a TERNI, in data 28/07/1978, ai nn. 4701/3729.

Note: COMPRAVENDUTO IL BENE AL MAPPALE 113 FOGLIO 197.

**Titolare/Proprietario:** OMISSIS dal 14/07/1978 al 16/06/2003 . In forza di PERMUTA - a rogito di NOTAIO IMBELLONE DIODATO, in data , ai nn. 45910/3458; trascritto a Terni, in data 28/07/1978, ai nn. 4700/3728.

Note: ACQUISTATO IN PERMUTA IL MAPPALE 114 DEL FOGLIO 197. SI PRECISA CHE NON VIENE INDICATO IL REGIME PATRIMONIALE DEL SIG. CORNICI LANNO.

**Titolare/Proprietario:** OMISSIS dal 01/12/1978 al 14/09/2000 . In forza di atto di compravendita - a rogito di NOTAIO IMBELLONE DIODATO, in data 01/12/1978, ai nn. 46469/3612; trascritto a TERNI, in data 15/12/1978, ai nn. 7551/5958.

Note: COMPRAVENDUTI I BENI AI MAPPALI 43-44-45 DEL FOGLIO 197.

**Titolare/Proprietario:** OMISSIS dal 04/07/1997 al 14/09/2000 . In forza di atto di compravendita - a rogito di NOTAIO IMBELLONE RUGGERO, in data 04/07/1997, ai nn. 30483; trascritto a TERNI, in data 16/07/1997, ai nn. 6415/4774.

Note: COMPRAVENDUTI I BENI AI MAPPALI 47-48-49-50-51-52 DEL FOGLIO 197.

**Titolare/Proprietario:** OMISSIS dal 14/09/2000 al 16/06/2003 . In forza di atto di compravendita - a rogito di NOTAIO FORTINI FABRIZIO, in data 14/09/2000, ai nn. 22528; trascritto a TERNI, in data 19/09/2000, ai nn. 9149/6128.

Note: COMPRAVENDUTI TUTTI I BENI IN OGGETTO AD ESCLUSIONE DEL MAPPALE 114 FOGLIO 197.

**Titolare/Proprietario:** OMISSIS dal 16/06/2003 al 30/12/2008 . In forza di PERMUTA - a rogito di NOTAIO PASQUALINI GIANLUCA, in data 16/06/2003, ai nn. 32521; trascritto a Terni, in data 09/07/2003, ai nn. 7377/5010.

Note: ACQUISTATO IN PERMUTA IL MAPPALE 114 DEL FOGLIO 197.

**Titolare/Proprietario:** OMISSIS dal 30/12/2008 ad oggi (attuale/i proprietario/i) . In forza di CONFERIMENTO IN SOCIETA' - a rogito di NOTAIO PASQUALINI GIANLUCA, in data 30/12/2008, ai nn. 55112/11348; trascritto a TERNI, in data 23/01/2009, ai nn. 876/661.

**Dati precedenti relativi ai corpi:** 65- terreno f. 197 p.lla 198

**Titolare/Proprietario:** OMISSIS dal 24/03/1972 al 04/07/1997 . In forza di atto di compravendita - a rogito di NOTAIO TERZI MARCELLO, in data 24/03/1972, ai nn. 702; trascritto a TERNI, in data

14/04/1972, ai nn. 2853/2055.

Note: COMPRAVENDUTO IL BENE AL MAPPALE 52 DEL FOGLIO 197.

**Titolare/Proprietario:** OMISSIS dal 14/06/1972 al 04/07/1997 . In forza di atto di compravendita - a rogito di NOTAIO TERZI MARCELLO, in data 14/06/1972, ai nn. 902; trascritto a TERNI, in data 28/06/1972, ai nn. 4964/3629.

Note: COMPRAVENDUTI I BENI AI MAPPALI 47-49 E 51 DEL FOGLIO 197.

**Titolare/Proprietario:** OMISSIS dal 23/11/1972 al 04/07/1997 . In forza di atto di compravendita - a rogito di NOTAIO TERZI MARCELLO, in data 23/11/1972, ai nn. 1354; trascritto a TERNI, in data 09/12/1972, ai nn. 9654/7305.

Note: COMPRAVENDUTI I BENI AI MAPPALI 48 E 50 DEL FOGLIO 197.

**Titolare/Proprietario:** OMISSIS dal 11/01/1978 al 14/09/2000 . In forza di ASSOGGETTAMENTO AL REGIME DELLA COMUNIONE LEGALE - a rogito di NOTAIO IMBELLONE DIODATO, in data 11/01/1978, ai nn. 45078/3199; trascritto a Terni, in data 26/01/1978, ai nn. 598/499.

Note: BENI IN PROPRIETA' ESCLUSIVA DI BATTISTI CRUCIANO CHE VENGONO ASSOGGETTATI AL REGIME DELLA COMUNIONE LEGALE TRA CONIUGI: NARNI NCT FOGLIO 196 MAPPALE 47-26-27-28-29-30-32-33-34-35-40-41. FOGLIO 197 MAPPALE 13-94-24-95-41-46-96-61-62-63-64-65-66-67-68-69-82-37-38-39-40-79.

**Titolare/Proprietario:** OMISSIS dal 01/02/1978 al 14/09/2000 . In forza di atto di compravendita; trascritto a TERNI, in data 16/02/1978, ai nn. 1147/948.

Note: COMPRAVENDUTO IL BENE AL MAPPALE 55 DEL FOGLIO 197.

**Titolare/Proprietario:** OMISSIS dal 25/05/1978 al 14/09/2000 . In forza di atto di compravendita - a rogito di NOTAIO IMBELLONE DIODATO, in data 25/05/1978, ai nn. 45691/3395; trascritto a Terni, in data 02/06/1978, ai nn. 3453/2746.

Note: COMPRAVENDUTI I BENI AI MAPPALI 53 E 54 DEL FOGLIO 197.

**Titolare/Proprietario:** OMISSIS dal 14/07/1978 al 14/09/2000 . In forza di atto di compravendita - a rogito di NOTAIO IMBELLONE DIODATO, in data 14/07/1978, ai nn. 45911/3459; trascritto a TERNI, in data 28/07/1978, ai nn. 4701/3729.

Note: COMPRAVENDUTO IL BENE AL MAPPALE 113 FOGLIO 197.

**Titolare/Proprietario:** OMISSIS dal 14/07/1978 al 16/06/2003 . In forza di PERMUTA - a rogito di NOTAIO IMBELLONE DIODATO, in data , ai nn. 45910/3458; trascritto a Terni, in data 28/07/1978, ai nn. 4700/3728.

Note: ACQUISTATO IN PERMUTA IL MAPPALE 114 DEL FOGLIO 197. SI PRECISA CHE NON VIENE INDICATO IL REGIME PATRIMONIALE DEL SIG. CORNICI LANNO.

**Titolare/Proprietario:** OMISSIS dal 01/12/1978 al 14/09/2000 . In forza di atto di compravendita - a rogito di NOTAIO IMBELLONE DIODATO, in data 01/12/1978, ai nn. 46469/3612; trascritto a TERNI, in data 15/12/1978, ai nn. 7551/5958.

Note: COMPRAVENDUTI I BENI AI MAPPALI 43-44-45 DEL FOGLIO 197.

**Titolare/Proprietario:** OMISSIS dal 04/07/1997 al 14/09/2000 . In forza di atto di compravendita - a rogito di NOTAIO IMBELLONE RUGGERO, in data 04/07/1997, ai nn. 30483; trascritto a TERNI, in data 16/07/1997, ai nn. 6415/4774.

Note: COMPRAVENDUTI I BENI AI MAPPALI 47-48-49-50-51-52 DEL FOGLIO 197.

**Titolare/Proprietario:** OMISSIS dal 14/09/2000 al 16/06/2003 . In forza di atto di compravendita - a rogito di NOTAIO FORTINI FABRIZIO, in data 14/09/2000, ai nn. 22528; trascritto a TERNI, in data 19/09/2000, ai nn. 9149/6128.

Note: COMPRAVENDUTI TUTTI I BENI IN OGGETTO AD ESCLUSIONE DEL MAPPALE 114 FOGLIO 197.

**Titolare/Proprietario:** OMISSIS dal 16/06/2003 al 30/12/2008 . In forza di PERMUTA - a rogito di NOTAIO PASQUALINI GIANLUCA, in data 16/06/2003, ai nn. 32521; trascritto a Terni, in data 09/07/2003, ai nn. 7377/5010.

Note: ACQUISTATO IN PERMUTA IL MAPPALE 114 DEL FOGLIO 197.

**Titolare/Proprietario:** OMISSIS dal 30/12/2008 ad oggi (attuale/i proprietario/i) . In forza di CONFERIMENTO IN SOCIETA' - a rogito di NOTAIO PASQUALINI GIANLUCA, in data 30/12/2008, ai nn. 55112/11348; trascritto a TERNI, in data 23/01/2009, ai nn. 876/661.

**Dati precedenti relativi ai corpi:** 66- terreno f. 197 p.lla 200

**Titolare/Proprietario:** OMISSIS dal 24/03/1972 al 04/07/1997 . In forza di atto di compravendita - a rogito di NOTAIO TERZI MARCELLO, in data 24/03/1972, ai nn. 702; trascritto a TERNI, in data 14/04/1972, ai nn. 2853/2055.

Note: COMPRAVENDUTO IL BENE AL MAPPALE 52 DEL FOGLIO 197.

**Titolare/Proprietario:** OMISSIS dal 14/06/1972 al 04/07/1997 . In forza di atto di compravendita - a rogito di NOTAIO TERZI MARCELLO, in data 14/06/1972, ai nn. 902; trascritto a TERNI, in data 28/06/1972, ai nn. 4964/3629.

Note: COMPRAVENDUTI I BENI AI MAPPALI 47-49 E 51 DEL FOGLIO 197.

**Titolare/Proprietario:** OMISSIS dal 23/11/1972 al 04/07/1997 . In forza di atto di compravendita - a rogito di NOTAIO TERZI MARCELLO, in data 23/11/1972, ai nn. 1354; trascritto a TERNI, in data 09/12/1972, ai nn. 9654/7305.

Note: COMPRAVENDUTI I BENI AI MAPPALI 48 E 50 DEL FOGLIO 197.

**Titolare/Proprietario:** OMISSIS dal 11/01/1978 al 14/09/2000 . In forza di ASSOGGETTAMENTO AL REGIME DELLA COMUNIONE LEGALE - a rogito di NOTAIO IMBELLONE DIODATO, in data 11/01/1978, ai nn. 45078/3199; trascritto a Terni, in data 26/01/1978, ai nn. 598/499.

Note: BENI IN PROPRIETA' ESCLUSIVA DI BATTISTI CRUCIANO CHE VENGONO ASSOGGETTATI AL REGIME DELLA COMUNIONE LEGALE TRA CONIUGI: NARNI NCT FOGLIO 196 MAPPALE 47-26-27-28-29-30-32-33-34-35-40-41. FOGLIO 197 MAPPALE 13-94-24-95-41-46-96-61-62-63-64-65-66-67-68-69-82-37-38-39-40-79.

**Titolare/Proprietario:** OMISSIS dal 01/02/1978 al 14/09/2000 . In forza di atto di compravendita; trascritto a TERNI, in data 16/02/1978, ai nn. 1147/948.

Note: COMPRAVENDUTO IL BENE AL MAPPALE 55 DEL FOGLIO 197.

**Titolare/Proprietario:** OMISSIS dal 25/05/1978 al 14/09/2000 . In forza di atto di compravendita - a rogito di NOTAIO IMBELLONE DIODATO, in data 25/05/1978, ai nn. 45691/3395; trascritto a Terni, in data 02/06/1978, ai nn. 3453/2746.

Note: COMPRAVENDUTI I BENI AI MAPPALI 53 E 54 DEL FOGLIO 197.

**Titolare/Proprietario:** OMISSIS dal 14/07/1978 al 14/09/2000 . In forza di atto di compravendita - a rogito di NOTAIO IMBELLONE DIODATO, in data 14/07/1978, ai nn. 45911/3459; trascritto a TERNI, in data 28/07/1978, ai nn. 4701/3729.

Note: COMPRAVENDUTO IL BENE AL MAPPALE 113 FOGLIO 197.

**Titolare/Proprietario:** OMISSIS dal 14/07/1978 al 16/06/2003 . In forza di PERMUTA - a rogito di NOTAIO IMBELLONE DIODATO, in data , ai nn. 45910/3458; trascritto a Terni, in data 28/07/1978, ai nn. 4700/3728.

Note: ACQUISTATO IN PERMUTA IL MAPPALE 114 DEL FOGLIO 197. SI PRECISA CHE NON VIENE INDICATO IL REGIME PATRIMONIALE DEL SIG. CORNICI LANNO.

**Titolare/Proprietario:** OMISSIS dal 01/12/1978 al 14/09/2000 . In forza di atto di compravendita - a rogito di NOTAIO IMBELLONE DIODATO, in data 01/12/1978, ai nn. 46469/3612; trascritto a TERNI, in data 15/12/1978, ai nn. 7551/5958.

Note: COMPRAVENDUTI I BENI AI MAPPALI 43-44-45 DEL FOGLIO 197.

**Titolare/Proprietario:** OMISSIS dal 04/07/1997 al 14/09/2000 . In forza di atto di compravendita - a rogito di NOTAIO IMBELLONE RUGGERO, in data 04/07/1997, ai nn. 30483; trascritto a TERNI, in data 16/07/1997, ai nn. 6415/4774.

Note: COMPRAVENDUTI I BENI AI MAPPALI 47-48-49-50-51-52 DEL FOGLIO 197.

**Titolare/Proprietario:** OMISSIS dal 14/09/2000 al 16/06/2003 . In forza di atto di compravendita - a rogito di NOTAIO FORTINI FABRIZIO, in data 14/09/2000, ai nn. 22528; trascritto a TERNI, in data 19/09/2000, ai nn. 9149/6128.

Note: COMPRAVENDUTI TUTTI I BENI IN OGGETTO AD ESCLUSIONE DEL MAPPALE 114 FOGLIO 197.

**Titolare/Proprietario:** OMISSIS dal 16/06/2003 al 30/12/2008 . In forza di PERMUTA - a rogito di NOTAIO PASQUALINI GIANLUCA, in data 16/06/2003, ai nn. 32521; trascritto a Terni, in data 09/07/2003, ai nn. 7377/5010.

Note: ACQUISTATO IN PERMUTA IL MAPPALE 114 DEL FOGLIO 197.

**Titolare/Proprietario:** OMISSIS dal 30/12/2008 ad oggi (attuale/i proprietario/i) . In forza di CONFERIMENTO IN SOCIETA' - a rogito di NOTAIO PASQUALINI GIANLUCA, in data 30/12/2008, ai nn. 55112/11348; trascritto a TERNI, in data 23/01/2009, ai nn. 876/661.

**Dati precedenti relativi ai corpi:** 67- terreno f. 197 p.la 201

**Titolare/Proprietario:** OMISSIS dal 24/03/1972 al 04/07/1997 . In forza di atto di compravendita - a rogito di NOTAIO TERZI MARCELLO, in data 24/03/1972, ai nn. 702; trascritto a TERNI, in data 14/04/1972, ai nn. 2853/2055.

Note: COMPRAVENDUTO IL BENE AL MAPPALE 52 DEL FOGLIO 197.

**Titolare/Proprietario:** OMISSIS dal 14/06/1972 al 04/07/1997 . In forza di atto di compravendita - a rogito di NOTAIO TERZI MARCELLO, in data 14/06/1972, ai nn. 902; trascritto a TERNI, in data 28/06/1972, ai nn. 4964/3629.

Note: COMPRAVENDUTI I BENI AI MAPPALI 47-49 E 51 DEL FOGLIO 197.

**Titolare/Proprietario:** OMISSIS dal 23/11/1972 al 04/07/1997 . In forza di atto di compravendita - a rogito di NOTAIO TERZI MARCELLO, in data 23/11/1972, ai nn. 1354; trascritto a TERNI, in data 09/12/1972, ai nn. 9654/7305.

Note: COMPRAVENDUTI I BENI AI MAPPALI 48 E 50 DEL FOGLIO 197.

**Titolare/Proprietario:** OMISSIS dal 11/01/1978 al 14/09/2000 . In forza di ASSOGGETTAMENTO AL REGIME DELLA COMUNIONE LEGALE - a rogito di NOTAIO IMBELLONE DIODATO, in data 11/01/1978, ai nn. 45078/3199; trascritto a Terni, in data 26/01/1978, ai nn. 598/499.

Note: BENI IN PROPRIETA' ESCLUSIVA DI BATTISTI CRUCIANO CHE VENGONO ASSOGGETTATI AL REGIME DELLA COMUNIONE LEGALE TRA CONIUGI: NARNI NCT FOGLIO 196 MAPPALE 47-26-27-28-29-30-32-33-34-35-40-41. FOGLIO 197 MAPPALE 13-94-24-95-41-46-96-61-62-63-64-65-66-67-68-69-82-37-38-39-40-79.

**Titolare/Proprietario:** OMISSIS dal 01/02/1978 al 14/09/2000 . In forza di atto di compravendita; trascritto a TERNI, in data 16/02/1978, ai nn. 1147/948.

Note: COMPRAVENDUTO IL BENE AL MAPPALE 55 DEL FOGLIO 197.

**Titolare/Proprietario:** OMISSIS dal 25/05/1978 al 14/09/2000 . In forza di atto di compravendita - a rogito di NOTAIO IMBELLONE DIODATO, in data 25/05/1978, ai nn. 45691/3395; trascritto a Terni, in data 02/06/1978, ai nn. 3453/2746.

Note: COMPRAVENDUTI I BENI AI MAPPALI 53 E 54 DEL FOGLIO 197.

**Titolare/Proprietario:** OMISSIS dal 14/07/1978 al 14/09/2000 . In forza di atto di compravendita - a rogito di NOTAIO IMBELLONE DIODATO, in data 14/07/1978, ai nn. 45911/3459; trascritto a TERNI, in data 28/07/1978, ai nn. 4701/3729.

Note: COMPRAVENDUTO IL BENE AL MAPPALE 113 FOGLIO 197.

**Titolare/Proprietario:** OMISSIS dal 14/07/1978 al 16/06/2003 . In forza di PERMUTA - a rogito di NOTAIO IMBELLONE DIODATO, in data , ai nn. 45910/3458; trascritto a Terni, in data 28/07/1978, ai nn. 4700/3728.

Note: ACQUISTATO IN PERMUTA IL MAPPALE 114 DEL FOGLIO 197. SI PRECISA CHE NON VIENE INDICATO IL REGIME PATRIMONIALE DEL SIG. CORNICI LANNO.

**Titolare/Proprietario:** OMISSIS dal 01/12/1978 al 14/09/2000 . In forza di atto di compravendita -

a rogito di NOTAIO IMBELLONE DIODATO, in data 01/12/1978, ai nn. 46469/3612; trascritto a TERNI, in data 15/12/1978, ai nn. 7551/5958.

Note: COMPRAVENDUTI I BENI AI MAPPALI 43-44-45 DEL FOGLIO 197.

**Titolare/Proprietario:** OMISSIS dal 04/07/1997 al 14/09/2000 . In forza di atto di compravendita - a rogito di NOTAIO IMBELLONE RUGGERO, in data 04/07/1997, ai nn. 30483; trascritto a TERNI, in data 16/07/1997, ai nn. 6415/4774.

Note: COMPRAVENDUTI I BENI AI MAPPALI 47-48-49-50-51-52 DEL FOGLIO 197.

**Titolare/Proprietario:** OMISSIS dal 14/09/2000 al 16/06/2003 . In forza di atto di compravendita - a rogito di NOTAIO FORTINI FABRIZIO, in data 14/09/2000, ai nn. 22528; trascritto a TERNI, in data 19/09/2000, ai nn. 9149/6128.

Note: COMPRAVENDUTI TUTTI I BENI IN OGGETTO AD ESCLUSIONE DEL MAPPALE 114 FOGLIO 197.

**Titolare/Proprietario:** OMISSIS dal 16/06/2003 al 30/12/2008 . In forza di PERMUTA - a rogito di NOTAIO PASQUALINI GIANLUCA, in data 16/06/2003, ai nn. 32521; trascritto a Terni, in data 09/07/2003, ai nn. 7377/5010.

Note: ACQUISTATO IN PERMUTA IL MAPPALE 114 DEL FOGLIO 197.

**Titolare/Proprietario:** OMISSIS dal 30/12/2008 ad oggi (attuale/i proprietario/i) . In forza di CONFERIMENTO IN SOCIETA' - a rogito di NOTAIO PASQUALINI GIANLUCA, in data 30/12/2008, ai nn. 55112/11348; trascritto a TERNI, in data 23/01/2009, ai nn. 876/661.

**Dati precedenti relativi ai corpi:** 68- terreno f. 197 p.la 202

## 7. PRATICHE EDILIZIE:

**Fabbricati per attività agricole [D10] sito in Narni (TR) CAP: 05035 frazione: San Vito, Strada di Fabbrica**

Numero pratica: Concessione edilizia n. 3250/3256 del 12/02/1970

Intestazione: OMISSIS

Tipo pratica: Concessione Edilizia

Per lavori: AMPLIAMENTO FABBRICATO RURALE A SAN VITO

Rilascio in data 04/03/1970 al n. di prot. 3250/3256

NOTE: DA INDAGINI EFFETTUATE DAL C.T.U. GEOM. MARCO FINESTAURI PRESSO LO SPORTELLO PER L'EDILIZIA DEL COMUNE DI NARNI, E' STATO RILEVATO CHE GLI IMMOBILI SONO STATI EDIFICATI IN DATA ANTERIORE AL 01/09/1967 E CHE UNA PORZIONE DEL FABBRICATO INDICATA SOTTO LE LETTERE 1/A E 1/B SONO STATI OGGETTO DI CONDONO EDILIZIO AI SENSI DELLA LEGGE N.47/85 ED E' STATA RILASCIATA LA CONCESSIONE EDILIZIA IN SANATORIA IN DATA 06/05/1997 CON PROTOCOLLO N. 1935.

**Dati precedenti relativi ai corpi:** 1-A - Magazzini, ricovero animali, rimessa attrezzi, corte al piano terra e cantine al piano seminterrato

**Fabbricati per attività agricole [D10] sito in Narni (TR) CAP: 05035 frazione: San Vito, Strada di Fabbrica**

Numero pratica: CONCESSIONE IN SANATORIA N 1935

Intestazione: OMISSIS

Tipo pratica: Condono Edilizio tratto dalla legge 47/85

Per lavori: SANATORIA

Oggetto: sanatoria

Rilascio in data 06/05/1997 al n. di prot. 1935

**Dati precedenti relativi ai corpi:** 1-A - Magazzini, ricovero animali, rimessa attrezzi, corte al piano terra e cantine al piano seminterrato

**Fabbricati per attività agricole [D10]** sito in **Narni (TR) CAP: 05035 frazione: San Vito, Strada di Fabbrica**

Numero pratica: CONCESSIONE EDILIZIA N. 17402

Intestazione: OMISSIS

Tipo pratica: Concessione Edilizia

Per lavori: DI RISTRUTTURAZIONE EDILIZIA

Rilascio in data 23/08/2000 al n. di prot. 17402

NOTE: IL CTU GEOM. MARCO FINESTAURI DICHIARA CHE TALI LAVORI DI RISTRUTTURAZIONE NON SONO STATI MAI ESEGUITI

**Dati precedenti relativi ai corpi:** 1-A - Magazzini, ricovero animali, rimessa attrezzi, corte al piano terra e cantine al piano seminterrato

**Abitazione di tipo civile [A2]** sito in **Narni (TR) CAP: 05035 frazione: San Vito, Strada di Fabbrica**

Numero pratica: Concessione edilizia n. 3250/3256 del 12/02/1970

Intestazione: OMISSIS

Tipo pratica: Concessione Edilizia

Per lavori: AMPLIAMENTO FABBRICATO RURALE A SAN VITO

Rilascio in data 04/03/1970 al n. di prot. 3250/3256

NOTE: DA INDAGINI EFFETTUATE DAL C.T.U. GEOM. MARCO FINESTAURI PRESSO LO SPORTELLO PER L'EDILIZIA DEL COMUNE DI NARNI, E' STATO RILEVATO CHE GLI IMMOBILI SONO STATI EDIFICATI IN DATA ANTERIORE AL 01/09/1967 E CHE UNA PORZIONE DEL FABBRICATO INDICATA SOTTO LE LETTERE 1/A E 1/B SONO STATI OGGETTO DI CONDONO EDILIZIO AI SENSI DELLA LEGGE N.47/85 ED E' STATA RILASCIATA LA CONCESSIONE EDILIZIA IN SANATORIA IN DATA 06/05/1997 CON PROTOCOLLO N. 1935.

**Dati precedenti relativi ai corpi:** 1-B - Abitazione piano primo

**Abitazione di tipo civile [A2]** sito in **Narni (TR) CAP: 05035 frazione: San Vito, Strada di Fabbrica**

Numero pratica: CONCESSIONE IN SANATORIA N 1935

Intestazione: OMISSIS

Tipo pratica: Condono Edilizio tratto dalla legge 47/85

Per lavori: SANATORIA

Oggetto: sanatoria

Rilascio in data 06/05/1997 al n. di prot. 1935

**Dati precedenti relativi ai corpi:** 1-B - Abitazione piano primo

**Abitazione di tipo civile [A2]** sito in **Narni (TR) CAP: 05035 frazione: San Vito, Strada di Fabbrica**

Numero pratica: CONCESSIONE EDILIZIA N. 17402

Intestazione: OMISSIS

Tipo pratica: Concessione Edilizia

Per lavori: DI RISTRUTTURAZIONE EDILIZIA

Rilascio in data 23/08/2000 al n. di prot. 17402

NOTE: IL CTU GEOM. MARCO FINESTAURI DICHIARA CHE TALI LAVORI DI RISTRUTTURAZIONE NON SONO STATI MAI ESEGUITI

**Dati precedenti relativi ai corpi:** 1-B - Abitazione piano primo

**Fabbricato rurale [R]** sito in **Narni (TR) CAP: 05035 frazione: San Vito, Strada di Fabbrica**

NOTE: Il CTU da indagini esperite presso l'Ufficio Tecnico del Comune di Narni, può dichiarare che non sono stati rilevati titoli edilizi ma è stato rilevato che lo stesso fabbricato risulta essere costruito intorno agli anni '50 e comunque edificato in data anteriore al 01.09.1967.

**Dati precedenti relativi ai corpi:** 3- Abitazione piano terra e primo



**Fabbricato rurale [R] sito in Narni (TR) CAP: 05035 frazione: San Vito, Strada di Fabbrica**

NOTE: Il CTU da indagini esperite presso l'Ufficio Tecnico del Comune di Narni, può dichiarare che non sono stati rilevati titoli edilizi ma è stato rilevato che lo stesso fabbricato risulta essere costruito intorno agli anni '50 e comunque edificato in data anteriore al 01.09.1967.

**Dati precedenti relativi ai corpi:** 4- Rimessa attrezzi

**Fabbricato rurale [R] sito in Narni (TR) CAP: 05035 frazione: San Vito, Strada di Fabbrica**

Numero pratica: 3030

Intestazione: OMISSIS

Tipo pratica: Concessione Edilizia in Sanatoria (art. 13 L28/2/85 n. 47)

Per lavori: di ristrutturazione di una rimessa bestiame

Oggetto: sanatoria

Rilascio in data 06/05/1997 al n. di prot. 3030

**Dati precedenti relativi ai corpi:** 4- Rimessa attrezzi

**Fabbricato rurale [R] sito in Narni (TR) CAP: 05035 frazione: San Vito, Strada di Fabbrica**

Numero pratica: C.E. n. 7306 del 16.12.1980

Intestazione: OMISSIS

Tipo pratica: Concessione Edilizia

Per lavori: di realizzazione di un annesso rurale

Oggetto: nuova costruzione

Rilascio in data al n. di prot. 7306

**Dati precedenti relativi ai corpi:** 5- Rimessa attrezzi

**Fabbricato rurale [R] sito in Narni (TR) CAP: 05035 frazione: San Vito, Strada di Fabbrica**

Numero pratica: C.E. n. 8127 del 21.12.1982 in Variante alla C.E. n. 7306 del 16.12.1980

Intestazione: OMISSIS

Tipo pratica: Variante a titolo abilitativo e variante in corso d'opera

Per lavori: costruzione annesso rurale

Oggetto: variante

Rilascio in data al n. di prot. 8127

**Dati precedenti relativi ai corpi:** 5- Rimessa attrezzi

**agricolo sito in Narni (TR) CAP: 05035 frazione: San Vito, Strada di Fabbrica**

Numero pratica: 14416

Intestazione: OMISSIS

Tipo pratica: Autorizzazione edilizia

Per lavori: installazione di una bascula

Oggetto: nuova costruzione

Rilascio in data al n. di prot. 14416

**Dati precedenti relativi ai corpi:** 13- Bascula

**7.1 Conformità edilizia:**

**Fabbricati per attività agricole [D10]**

Nessuna.

Per quanto sopra si dichiara la conformità edilizia

**Dati precedenti relativi ai corpi:** 1-A - Magazzini, ricovero animali, rimessa attrezzi, corte al piano terra e

cantine al piano seminterrato

**Abitazione di tipo civile [A2]**

Nessuna.

Per quanto sopra si dichiara la conformità edilizia

**Dati precedenti relativi ai corpi:** 1-B - Abitazione piano primo

**Abitazione di tipo civile [A2]**

Nessuna.

Per quanto sopra si dichiara la conformità edilizia

**Dati precedenti relativi ai corpi:** 2-A - Abitazione piano terra e primo

**Fabbricato in corso di costruzione [C]**

Nessuna.

Per quanto sopra si dichiara la conformità edilizia

**Dati precedenti relativi ai corpi:** 2-B - Abitazione in corso di costruzione piano terra e primo

**Laboratori per arti e mestieri [C3]**

Nessuna.

Per quanto sopra si dichiara la conformità edilizia

**Dati precedenti relativi ai corpi:** 2-C - Laboratorio al piano seminterrato

**Magazzino [M]**

Nessuna.

Per quanto sopra si dichiara la conformità edilizia

**Dati precedenti relativi ai corpi:** 2-D Magazzini al piano seminterrato

**Fabbricato rurale [R]**

Nessuna.

Per quanto sopra si dichiara la conformità edilizia; note: Non sono state riscontrate opere abusive.

**Dati precedenti relativi ai corpi:** 3- Abitazione piano terra e primo

**Fabbricato rurale [R]**

Nessuna.

Per quanto sopra si dichiara la conformità edilizia; note: Non sono state riscontrate opere abusive.

**Dati precedenti relativi ai corpi:** 4- Rimessa attrezzi

**Fabbricato rurale [R]**

Nessuna.

Per quanto sopra si dichiara la conformità edilizia; note: Non sono state riscontrate opere abusive.

**Dati precedenti relativi ai corpi:** 5- Rimessa attrezzi

**Fabbricato rurale [R]**

Nessuna.

Per quanto sopra si dichiara la conformità edilizia; note: L'immobile da indagini esperite presso l'Ufficio Tecnico del Comune di Narni, risulta essere edificato in data anteriore al 01.09.1967 e non si hanno in archivio prove documentali di nessun rilascio di licenze o concessioni edilizie.

**Dati precedenti relativi ai corpi:** 6- Stalla - rimessa attrezzi

**Fabbricati per attività agricole [D10]**

Per quanto sopra si dichiara la conformità edilizia; note: L'immobile da indagini esperite presso l'Ufficio Tecnico del Comune di Narni, risulta essere edificato in data anteriore al 01.09.1967 e non si hanno in archivio prove documentali di nessun rilascio di licenze o concessioni edilizie.

**Dati precedenti relativi ai corpi:** 7- Rimessa mezzi agricoli

**Fabbricati per attività agricole [D10]**

Per quanto sopra si dichiara la conformità edilizia; note: L'immobile da indagini esperite presso l'Ufficio Tecnico del Comune di Narni, risulta essere edificato in data anteriore al 01.09.1967 e non si hanno in archivio prove documentali di nessun rilascio di licenze o concessioni edilizie.

**Dati precedenti relativi ai corpi:** 8- Rimessa mezzi agricoli

**Fabbricato rurale [R]**

Nessuna.

Per quanto sopra si dichiara la conformità edilizia; note: L'immobile da indagini esperite presso l'Ufficio Tecnico del Comune di Narni, risulta essere edificato in data anteriore al 01.09.1967 e non si hanno in archivio prove documentali di nessun rilascio di licenze o concessioni edilizie.

**Dati precedenti relativi ai corpi: 9- Ricovero animali**

**agricolo**

Nessuna.

Per quanto sopra si dichiara la conformità edilizia; note: L'immobile da indagini esperite presso l'Ufficio Tecnico del Comune di Narni, risulta essere edificato in data anteriore al 01.09.1967 e non si hanno in archivio prove documentali di nessun rilascio di licenze o concessioni edilizie.

**Dati precedenti relativi ai corpi: 10- Fabbricato diruto**

**Fabbricato [X]**

Nessuna.

Per quanto sopra si dichiara la conformità edilizia; note: L'immobile da indagini esperite presso l'Ufficio Tecnico del Comune di Narni, risulta essere edificato in data anteriore al 01.09.1967 e non si hanno in archivio prove documentali di nessun rilascio di licenze o concessioni edilizie.

**Dati precedenti relativi ai corpi: 11- Forno**

**Fabbricato rurale [R]**

Nessuna.

Per quanto sopra si dichiara la conformità edilizia; note: L'immobile da indagini esperite presso l'Ufficio Tecnico del Comune di Narni, risulta essere edificato in data anteriore al 01.09.1967 e non si hanno in archivio prove documentali di nessun rilascio di licenze o concessioni edilizie.

**Dati precedenti relativi ai corpi: 12- Fabbricato diruto**

**agricolo**

Nessuna.

Per quanto sopra si dichiara la conformità edilizia

**Dati precedenti relativi ai corpi: 13- Bascula**

**agricolo**

Per quanto sopra si dichiara la conformità edilizia

**Dati precedenti relativi ai corpi: 14- terreno f. 196 p.lla 26**

**agricolo**

Per quanto sopra si dichiara la conformità edilizia

**Dati precedenti relativi ai corpi:** 15- terreno f. 196 p.lla 27

**agricolo**

Per quanto sopra si dichiara la conformità edilizia

**Dati precedenti relativi ai corpi:** 16- terreno f. 196 p.lla 29

**agricolo**

Per quanto sopra si dichiara la conformità edilizia

**Dati precedenti relativi ai corpi:** 17- terreno f. 196 p.lla 30

Per quanto sopra si dichiara la conformità edilizia

**Dati precedenti relativi ai corpi:** 18- terreno f. 196 p.lla 33

Per quanto sopra si dichiara la conformità edilizia

**Dati precedenti relativi ai corpi:** 19- terreno f. 196 p.lla 34

**agricolo**

Per quanto sopra si dichiara la conformità edilizia

**Dati precedenti relativi ai corpi:** 20- terreno f. 196 p.lla 35

Per quanto sopra si dichiara la conformità edilizia

**Dati precedenti relativi ai corpi:** 21- terreno f. 196 p.lla 40

Per quanto sopra si dichiara la conformità edilizia

**Dati precedenti relativi ai corpi:** 22- terreno f. 196 p.lla 41

**agricolo**

Per quanto sopra si dichiara la conformità edilizia

**Dati precedenti relativi ai corpi:** 23- terreno f. 196 p.lla 47

Per quanto sopra si dichiara la conformità edilizia

**Dati precedenti relativi ai corpi:** 24- terreno f. 197 p.lla 39

Per quanto sopra si dichiara la conformità edilizia

**Dati precedenti relativi ai corpi:** 25- terreno f. 197 p.lla 41

Per quanto sopra si dichiara la conformità edilizia

**Dati precedenti relativi ai corpi:** 26- terreno f. 197 p.lla 43

Per quanto sopra si dichiara la conformità edilizia

**Dati precedenti relativi ai corpi:** 27- terreno f. 197 p.lla 44

Per quanto sopra si dichiara la conformità edilizia

**Dati precedenti relativi ai corpi:** 28- terreno f. 197 p.lla 45

Per quanto sopra si dichiara la conformità edilizia

**Dati precedenti relativi ai corpi:** 29- terreno f. 197 p.lla 46

**agricolo**

Per quanto sopra si dichiara la conformità edilizia

**Dati precedenti relativi ai corpi:** 30- terreno f. 197 p.lla 47

**agricolo**

Per quanto sopra si dichiara la conformità edilizia

**Dati precedenti relativi ai corpi:** 31- terreno f. 197 p.lla 50

**agricolo**

Per quanto sopra si dichiara la conformità edilizia

**Dati precedenti relativi ai corpi:** 32- terreno f. 197 p.lla 51

**agricolo**

Per quanto sopra si dichiara la conformità edilizia

**Dati precedenti relativi ai corpi:** 33- terreno f. 197 p.lla 52

**agricolo**

Per quanto sopra si dichiara la conformità edilizia

**Dati precedenti relativi ai corpi:** 34- terreno f. 197 p.lla 53

**agricolo**

Per quanto sopra si dichiara la conformità edilizia

**Dati precedenti relativi ai corpi:** 35- terreno f. 197 p.lla 54

**agricolo**

Per quanto sopra si dichiara la conformità edilizia

**Dati precedenti relativi ai corpi:** 36- terreno f. 197 p.lla 55

Per quanto sopra si dichiara la conformità edilizia

**Dati precedenti relativi ai corpi:** 37- terreno f. 197 p.lla 63

**agricolo**

Per quanto sopra si dichiara la conformità edilizia

**Dati precedenti relativi ai corpi:** 38- terreno f. 197 p.lla 66

**agricolo**

Per quanto sopra si dichiara la conformità edilizia

**Dati precedenti relativi ai corpi:** 39- terreno f. 197 p.lla 68

**agricolo**

Per quanto sopra si dichiara la conformità edilizia

**Dati precedenti relativi ai corpi:** 40- terreno f. 197 p.lla 77

**agricolo**

Per quanto sopra si dichiara la conformità edilizia

**Dati precedenti relativi ai corpi:** 41- terreno f. 197 p.lla 78

Per quanto sopra si dichiara la conformità edilizia

**Dati precedenti relativi ai corpi:** 42- terreno f. 197 p.lla 79

**agricolo**

Per quanto sopra si dichiara la conformità edilizia

**Dati precedenti relativi ai corpi:** 43- terreno f. 197 p.lla 82

**agricolo**

Per quanto sopra si dichiara la conformità edilizia

**Dati precedenti relativi ai corpi:** 44- terreno f. 197 p.lla 95

**agricolo**

Per quanto sopra si dichiara la conformità edilizia

**Dati precedenti relativi ai corpi:** 45- terreno f. 197 p.lla 97

**agricolo**

Per quanto sopra si dichiara la conformità edilizia

**Dati precedenti relativi ai corpi:** 46- terreno f. 197 p.lla 99

**agricolo**

Per quanto sopra si dichiara la conformità edilizia

**Dati precedenti relativi ai corpi:** 47- terreno f. 197 p.lla 113

Per quanto sopra si dichiara la conformità edilizia

**Dati precedenti relativi ai corpi:** 48- terreno f. 197 p.lla 114

**agricolo**

Per quanto sopra si dichiara la conformità edilizia

**Dati precedenti relativi ai corpi:** 49- terreno f. 197 p.lla 136

**agricolo**



Per quanto sopra si dichiara la conformità edilizia

**Dati precedenti relativi ai corpi:** 50- terreno f. 197 p.lla 141

**agricolo**

Per quanto sopra si dichiara la conformità edilizia

**Dati precedenti relativi ai corpi:** 51- terreno f. 197 p.lla 143

**agricolo**

Per quanto sopra si dichiara la conformità edilizia

**Dati precedenti relativi ai corpi:** 52- terreno f. 197 p.lla 145

**agricolo**

Per quanto sopra si dichiara la conformità edilizia

**Dati precedenti relativi ai corpi:** 53- terreno f. 197 p.lla 146

**agricolo**

Per quanto sopra si dichiara la conformità edilizia

**Dati precedenti relativi ai corpi:** 54- terreno f. 197 p.lla 135

**agricolo**

Per quanto sopra si dichiara la conformità edilizia

**Dati precedenti relativi ai corpi:** 55- terreno f. 197 p.lla 167

**agricolo**

Per quanto sopra si dichiara la conformità edilizia

**Dati precedenti relativi ai corpi:** 56- terreno f. 197 p.lla 168

**agricolo**

Per quanto sopra si dichiara la conformità edilizia

**Dati precedenti relativi ai corpi:** 56A- terreno f. 197 p.lla 169

**agricolo**

Per quanto sopra si dichiara la conformità edilizia

**Dati precedenti relativi ai corpi:** 57- terreno f. 197 p.lla 170

**agricolo**

Per quanto sopra si dichiara la conformità edilizia

**Dati precedenti relativi ai corpi:** 58- terreno f. 197 p.lla 171

**agricolo**

Per quanto sopra si dichiara la conformità edilizia

**Dati precedenti relativi ai corpi:** 59- terreno f. 197 p.lla 172

**agricolo**

Per quanto sopra si dichiara la conformità edilizia

**Dati precedenti relativi ai corpi:** 60- terreno f. 197 p.lla 182

**agricolo**

Per quanto sopra si dichiara la conformità edilizia

**Dati precedenti relativi ai corpi:** 61- terreno f. 197 p.lla 183

**agricolo**

Per quanto sopra si dichiara la conformità edilizia

**Dati precedenti relativi ai corpi:** 62- terreno f. 196 p.lla 180

Per quanto sopra si dichiara la conformità edilizia

**Dati precedenti relativi ai corpi:** 63- terreno f. 196 p.lla 182

**agricolo**

Per quanto sopra si dichiara la conformità edilizia

**Dati precedenti relativi ai corpi:** 64- terreno f. 197 p.lla 195

**agricolo**

Per quanto sopra si dichiara la conformità edilizia

**Dati precedenti relativi ai corpi:** 65- terreno f. 197 p.lla 198

Per quanto sopra si dichiara la conformità edilizia

**Dati precedenti relativi ai corpi:** 66- terreno f. 197 p.lla 200

**agricolo**

Per quanto sopra si dichiara la conformità edilizia

**Dati precedenti relativi ai corpi:** 67- terreno f. 197 p.lla 201

Per quanto sopra si dichiara la conformità edilizia

**Dati precedenti relativi ai corpi:** 68- terreno f. 197 p.lla 202

**7.2 Conformità urbanistica:****Fabbricati per attività agricole [D10]**

|   |  |
|---|--|
| Strumento urbanistico Approvato:                                | Piano regolatore generale  |
| In forza della delibera:  | Approvato con delibera C.C. n. 23 del 24 marzo 2004  |
| Zona omogenea:  | E2 zone destinate ad usi agricoli di tutela paesistica - Sub sistema V3.3 ambiente, connessioni interambientali - versanti |
| Norme tecniche di attuazione:                                   | E2 zone destinate ad usi agricoli di tutela paesistica - Sub sistema V3.3 ambiente, connessioni interambientali - versanti |
| Immobile sottoposto a vincolo di carattere urbanistico:         | NO   |
| Elementi urbanistici che limitano la commerciabilità?           | NO   |
| Nella vendita dovranno essere previste pattuizioni particolari? | NO   |
| Indice di utilizzazione fondiaria/territoriale:                 | E2 zone destinate ad usi agricoli di tutela paesistica - Sub sistema V3.3 ambiente, connessioni interambientali - versanti |
| Residua potenzialità edificatoria:                              | NO   |
| Dichiarazione di conformità con il PRG/PGT:                     | SI   |

**Note sulla conformità:**

Nessuna.

**Per quanto sopra si dichiara la conformità urbanistica**

**Dati precedenti relativi ai corpi:** 1-A - Magazzini, ricovero animali, rimessa attrezzi, corte al piano terra e cantine al piano seminterrato

**Abitazione di tipo civile [A2]**

|   |  |
|---|--|
| Strumento urbanistico Approvato:                                | Piano regolatore generale  |
| In forza della delibera:  | Approvato con delibera C.C. n. 23 del 24 marzo 2004  |
| Zona omogenea:  | E2 zone destinate ad usi agricoli di tutela paesistica - Sub sistema V3.3 ambiente, connessioni interambientali - versanti |
| Immobile sottoposto a vincolo di carattere urbanistico:         | SI   |
| Elementi urbanistici che limitano la commerciabilità?           | NO   |
| Nella vendita dovranno essere previste pattuizioni particolari? | NO   |

**Note sulla conformità:**

Nessuna.

**Dati precedenti relativi ai corpi: 1-B - Abitazione piano primo****Abitazione di tipo civile [A2]**

|   |   |
|---|---|
| Strumento urbanistico Approvato:                                | Piano regolatore generale   |
| In forza della delibera:  | Approvato con delibera C.C. n. 23 del 24 marzo 2004   |
| Zona omogenea:  | E2 zone destinate ad usi agricoli di tutela paesistica - Sub sistema V3.3 ambiente, connessioni interambientali - versanti e Zona D1 destinata ad attività ricettive  |
| Norme tecniche di attuazione:                                   | E2 zone destinate ad usi agricoli di tutela paesistica - Sub sistema V3.3 ambiente, connessioni interambientali - versanti; D1 attività ricettive, sistema V ambientale, sub sistema 3, connessioni interambientali, ambito tre Versanti, soggetta ad Ne.O., articolazione Trh, attrezzature ricettive ed extraalberghiere, indice edificatorio 0.25 mc/mq. |
| Immobile sottoposto a vincolo di carattere urbanistico:         | SI  |
| Elementi urbanistici che limitano la commerciabilità?           | NO  |
| Nella vendita dovranno essere previste pattuizioni particolari? | NO  |
| Indice di utilizzazione fondiaria/territoriale:                 | E2 zone destinate ad usi agricoli di tutela paesistica - Sub sistema V3.3 ambiente, connessioni interambientali - versanti  |

|   |    |
|---|----|
| Residua potenzialità edificatoria:          | NO |
| Dichiarazione di conformità con il PRG/PGT: | SI |

**Note sulla conformità:**

Nessuna.

**Per quanto sopra si dichiara la conformità urbanistica**

**Dati precedenti relativi ai corpi:** 2-A - Abitazione piano terra e primo

**Fabbricato in corso di costruzione [C]**

|   |   |
|---|---|
| Strumento urbanistico Approvato:                                | Piano regolatore generale   |
| In forza della delibera:  | Approvato con delibera C.C. n. 23 del 24 marzo 2004   |
| Zona omogenea:  | E2 zone destinate ad usi agricoli di tutela paesistica - Sub sistema V3.3 ambiente, connessioni interambientali - versanti e Zona D1 destinata ad attività ricettive  |
| Norme tecniche di attuazione:                                   | E2 zone destinate ad usi agricoli di tutela paesistica - Sub sistema V3.3 ambiente, connessioni interambientali - versanti; D1 attività ricettive, sistema V ambientale, sub sistema 3, connessioni interambientali, ambito tre Versanti, soggetta ad Ne.O., articolazione Trh, attrezzature ricettive ed extraalberghiere, indice edificatorio 0.25 mc/mq. |
| Immobile sottoposto a vincolo di carattere urbanistico:         | SI  |
| Elementi urbanistici che limitano la commerciabilità?           | NO  |
| Nella vendita dovranno essere previste pattuizioni particolari? | NO  |
| Indice di utilizzazione fondiaria/territoriale:                 | E2 zone destinate ad usi agricoli di tutela paesistica - Sub sistema V3.3 ambiente, connessioni interambientali - versanti  |
| Residua potenzialità edificatoria:                              | NO  |
| Dichiarazione di conformità con il PRG/PGT:                     | SI  |

**Note sulla conformità:**

Nessuna.

**Per quanto sopra si dichiara la conformità urbanistica**

**Dati precedenti relativi ai corpi:** 2-B - Abitazione in corso di costruzione piano terra e primo

**Laboratori per arti e mestieri [C3]**

|   |   |
|---|---|
| Strumento urbanistico Approvato:                                | Piano regolatore generale   |
| In forza della delibera:  | Approvato con delibera C.C. n. 23 del 24 marzo 2004   |
| Zona omogenea:  | E2 zone destinate ad usi agricoli di tutela paesistica - Sub sistema V3.3 ambiente, connessioni interambientali - versanti e Zona D1 destinata ad attività ricettive  |
| Norme tecniche di attuazione:                                   | E2 zone destinate ad usi agricoli di tutela paesistica - Sub sistema V3.3 ambiente, connessioni interambientali - versanti; D1 attività ricettive, sistema V ambientale, sub sistema 3, connessioni interambientali, ambito tre Versanti, soggetta ad Ne.O., articolazione Trh, attrezzature ricettive ed extraalberghiere, indice edificatorio 0.25 mc/mq. |
| Immobile sottoposto a vincolo di carattere urbanistico:         | NO  |
| Elementi urbanistici che limitano la commerciabilità?           | NO  |
| Nella vendita dovranno essere previste pattuizioni particolari? | NO  |
| Indice di utilizzazione fondiaria/territoriale:                 | E2 zone destinate ad usi agricoli di tutela paesistica - Sub sistema V3.3 ambiente, connessioni interambientali - versanti  |
| Residua potenzialità edificatoria:                              | NO  |
| Dichiarazione di conformità con il PRG/PGT:                     | SI  |

**Note sulla conformità:**

Nessuna.

**Per quanto sopra si dichiara la conformità urbanistica**

**Dati precedenti relativi ai corpi:** 2-C - Laboratorio al piano seminterrato

**Magazzino [M]**

|                                  |   |
|----------------------------------|---|
| Strumento urbanistico Approvato: | Piano regolatore generale   |
| In forza della delibera:         | Approvato con delibera C.C. n. 23 del 24 marzo 2004   |
| Zona omogenea:                   | E2 zone destinate ad usi agricoli di tutela paesistica - Sub sistema V3.3 ambiente, connessioni interambientali - versanti e Zona D1 destinata ad attività ricettive  |
| Norme tecniche di attuazione:    | E2 zone destinate ad usi agricoli di tutela paesistica - Sub sistema V3.3 ambiente, connessioni interambientali - versanti; D1 attività ricettive, sistema V ambientale, sub sistema 3, connessioni interambientali, ambito tre Versanti, soggetta ad |

|   |  |
|---|--|
|   | Ne.O., articolazione Trh, attrezzature ricettive ed extraalberghiere, indice edificatorio 0.25 mc/mq.                      |
| Immobile sottoposto a vincolo di carattere urbanistico:         | NO   |
| Elementi urbanistici che limitano la commerciabilità?           | NO   |
| Nella vendita dovranno essere previste pattuizioni particolari? | NO   |
| Indice di utilizzazione fondiaria/territoriale:                 | E2 zone destinate ad usi agricoli di tutela paesistica - Sub sistema V3.3 ambiente, connessioni interambientali - versanti |
| Residua potenzialità edificatoria:                              | NO   |
| Dichiarazione di conformità con il PRG/PGT:                     | SI   |

**Note sulla conformità:**

Nessuna.

**Per quanto sopra si dichiara la conformità urbanistica**

**Dati precedenti relativi ai corpi:** 2-D Magazzini al piano seminterrato

**Fabbricato rurale [R]**

|   |  |
|---|--|
| Strumento urbanistico Approvato:                                | Piano regolatore generale  |
| In forza della delibera:  | Approvato con delibera C.C. n. 23 del 24 marzo 2004  |
| Zona omogenea:  | E2 zone destinate ad usi agricoli di tutela paesistica - Sub sistema V3.3 ambiente, connessioni interambientali - versanti |
| Norme tecniche di attuazione:                                   | E2 zone destinate ad usi agricoli di tutela paesistica - Sub sistema V3.3 ambiente, connessioni interambientali - versanti |
| Immobile sottoposto a vincolo di carattere urbanistico:         | NO   |
| Elementi urbanistici che limitano la commerciabilità?           | NO   |
| Nella vendita dovranno essere previste pattuizioni particolari? | NO   |
| Indice di utilizzazione fondiaria/territoriale:                 | E2 zone destinate ad usi agricoli di tutela paesistica - Sub sistema V3.3 ambiente, connessioni interambientali - versanti |
| Residua potenzialità edificatoria:                              | NO   |
| Dichiarazione di conformità con il PRG/PGT:                     | SI   |

**Note sulla conformità:**

Nessuna.

**Per quanto sopra si dichiara la conformità urbanistica**

**Dati precedenti relativi ai corpi: 3- Abitazione piano terra e primo**

**Fabbricato rurale [R]**

|   |   |
|---|---|
| Strumento urbanistico Approvato:                                | Piano regolatore generale   |
| In forza della delibera:  | Approvato con delibera C.C. n. 23 del 24 marzo 2004   |
| Zona omogenea:  | E2 zone destinate ad usi agricoli di tutela paesistica - Sub sistema V3.3 ambiente, connessioni interambientali - versanti e Zona D1 destinata ad attività ricettive  |
| Norme tecniche di attuazione:                                   | E2 zone destinate ad usi agricoli di tutela paesistica - Sub sistema V3.3 ambiente, connessioni interambientali - versanti; D1 attività ricettive, sistema V ambientale, sub sistema 3, connessioni interambientali, ambito tre Versanti, soggetta ad Ne.O., articolazione Trh, attrezzature ricettive ed extraalberghiere. |
| Immobile sottoposto a vincolo di carattere urbanistico:         | NO  |
| Elementi urbanistici che limitano la commerciabilità?           | NO  |
| Nella vendita dovranno essere previste pattuizioni particolari? | NO  |
| Indice di utilizzazione fondiaria/territoriale:                 | E2 zone destinate ad usi agricoli di tutela paesistica - Sub sistema V3.3 ambiente, connessioni interambientali - versanti e Zona D1 destinata ad attività ricettive  |
| Residua potenzialità edificatoria:                              | NO  |
| Dichiarazione di conformità con il PRG/PGT:                     | SI  |

**Note sulla conformità:**

Nessuna.

**Per quanto sopra si dichiara la conformità urbanistica**

**Dati precedenti relativi ai corpi: 4- Rimessa attrezzi**

**Fabbricato rurale [R]**

|                                  |   |
|----------------------------------|---|
| Strumento urbanistico Approvato: | Piano regolatore generale                           |
| In forza della delibera:         | Approvato con delibera C.C. n. 23 del 24 marzo 2004 |



|   |   |
|---|---|
| Zona omogenea:  | E2 zone destinate ad usi agricoli di tutela paesistica -Sub SistemaV4.1 ambiente, serbatoi di naturalita' a carattere locale - colle di S.Vito-Guadanello                                       |
| Norme tecniche di attuazione:                                   | E2 zone destinate ad usi agricoli di tutela paesistica - Sub sistema V4.1 ambiente, serbatoi di naturalita' a carattere locale - colle di S.Vito-Guadanello, sottoposto a Vincolo Idrogeologico |
| Immobile sottoposto a vincolo di carattere urbanistico:         | NO  |
| Elementi urbanistici che limitano la commerciabilità?           | NO  |
| Nella vendita dovranno essere previste pattuizioni particolari? | NO  |
| Indice di utilizzazione fondiaria/territoriale:                 | E2 zone destinate ad usi agricoli di tutela paesistica - Sub sistema V4.1 ambiente, serbatoi di naturalita' a carattere locale - colle di S.Vito-Guadanello                                     |
| Residua potenzialità edificatoria:                              | NO  |
| Dichiarazione di conformità con il PRG/PGT:                     | SI  |

**Note sulla conformità:**

Nessuna.

**Per quanto sopra si dichiara la conformità urbanistica**

**Dati precedenti relativi ai corpi:** 5- Rimessa attrezzi

**Fabbricato rurale [R]**

|   |  |
|---|--|
| Strumento urbanistico Approvato:                                | Piano regolatore generale  |
| In forza della delibera:  | Approvato con delibera C.C. n. 23 del 24 marzo 2004  |
| Zona omogenea:  | E2 zone destinate ad usi agricoli di tutela paesistica - Sub sistema V3.3 ambiente, connessioni interambientali - versanti                                     |
| Norme tecniche di attuazione:                                   | E2 zone destinate ad usi agricoli di tutela paesistica - Sub sistema V3.3 ambiente, connessioni interambientali - versanti, sottoposto a Vincolo Idrogeologico |
| Immobile sottoposto a vincolo di carattere urbanistico:         | NO   |
| Elementi urbanistici che limitano la commerciabilità?           | NO   |
| Nella vendita dovranno essere previste pattuizioni particolari? | NO   |

|   |  |
|---|--|
| Indice di utilizzazione fondiaria/territoriale: | E2 zone destinate ad usi agricoli di tutela paesistica - Sub sistema V3.3 ambiente, connessioni interambientali - versanti |
| Residua potenzialità edificatoria:              | NO   |
| Dichiarazione di conformità con il PRG/PGT:     | SI   |

**Note sulla conformità:**

Nessuna.

**Per quanto sopra si dichiara la conformità urbanistica**

**Dati precedenti relativi ai corpi:** 6- Stalla - rimessa attrezzi

**Fabbricati per attività agricole [D10]**

|   |   |
|---|---|
| Strumento urbanistico Approvato:                                | Piano regolatore generale   |
| In forza della delibera:  | Approvato con delibera C.C. n. 23 del 24 marzo 2004   |
| Zona omogenea:  | E2 zone destinate ad usi agricoli di tutela paesistica - Sub sistema V3.3 ambiente, connessioni interambientali - versanti  |
| Norme tecniche di attuazione:                                   | E2 zone destinate ad usi agricoli di tutela paesistica - Sub sistema V3.3 ambiente, connessioni interambientali - versanti. |
| Immobile sottoposto a vincolo di carattere urbanistico:         | NO  |
| Elementi urbanistici che limitano la commerciabilità?           | NO  |
| Nella vendita dovranno essere previste pattuizioni particolari? | NO  |
| Indice di utilizzazione fondiaria/territoriale:                 | E2 zone destinate ad usi agricoli di tutela paesistica - Sub sistema V3.3 ambiente, connessioni interambientali - versanti  |
| Residua potenzialità edificatoria:                              | NO  |
| Dichiarazione di conformità con il PRG/PGT:                     | SI  |

**Note sulla conformità:****Per quanto sopra si dichiara la conformità urbanistica**

**Dati precedenti relativi ai corpi:** 7- Rimessa mezzi agricoli

**Fabbricati per attività agricole [D10]**

|                                  |  |
|----------------------------------|--|
| Strumento urbanistico Approvato: | Piano regolatore generale                      |
| In forza della delibera:         | Approvato con delibera C.C. n. 23 del 24 marzo |

|   |   |
|---|---|
|   | 2004  |
| Zona omogenea:  | E2 zone destinate ad usi agricoli di tutela paesistica - Sub sistema V3.3 ambiente, connessioni interambientali - versanti  |
| Norme tecniche di attuazione:                                   | E2 zone destinate ad usi agricoli di tutela paesistica - Sub sistema V3.3 ambiente, connessioni interambientali - versanti. |
| Immobile sottoposto a vincolo di carattere urbanistico:         | NO  |
| Elementi urbanistici che limitano la commerciabilità?           | NO  |
| Nella vendita dovranno essere previste pattuizioni particolari? | NO  |
| Indice di utilizzazione fondiaria/territoriale:                 | E2 zone destinate ad usi agricoli di tutela paesistica - Sub sistema V3.3 ambiente, connessioni interambientali - versanti  |
| Residua potenzialità edificatoria:                              | NO  |
| Dichiarazione di conformità con il PRG/PGT:                     | SI  |

**Note sulla conformità:**

**Per quanto sopra si dichiara la conformità urbanistica**

**Dati precedenti relativi ai corpi:** 8- Rimessa mezzi agricoli

**Fabbricato rurale [R]**

|   |   |
|---|---|
| Strumento urbanistico Approvato:                                | Piano regolatore generale   |
| In forza della delibera:  | Approvato con delibera C.C. n. 23 del 24 marzo 2004   |
| Zona omogenea:  | E2 zone destinate ad usi agricoli di tutela paesistica - Sub sistema V3.3 ambiente, connessioni interambientali - versanti, con formazione boschiva |
| Norme tecniche di attuazione:                                   | E2 zone destinate ad usi agricoli di tutela paesistica - Sub sistema V3.3 ambiente, connessioni interambientali - versanti, con formazione boschiva |
| Immobile sottoposto a vincolo di carattere urbanistico:         | NO  |
| Elementi urbanistici che limitano la commerciabilità?           | NO  |
| Nella vendita dovranno essere previste pattuizioni particolari? | NO  |
| Indice di utilizzazione fondiaria/territoriale:                 | E2 zone destinate ad usi agricoli di tutela paesistica - Sub sistema V3.3 ambiente, connessioni interambientali - versanti                          |
| Residua potenzialità edificatoria:                              | NO  |

|   |    |
|---|----|
| Dichiarazione di conformità con il PRG/PGT: | SI |
|---|----|

**Note sulla conformità:**

Nessuna.

**Per quanto sopra si dichiara la conformità urbanistica**

**Dati precedenti relativi ai corpi:** 9- Ricovero animali

**agricolo**

|   |   |
|---|---|
| Strumento urbanistico Approvato:                                | Piano regolatore generale   |
| In forza della delibera:  | Approvato con delibera C.C. n. 23 del 24 marzo 2004   |
| Zona omogenea:  | E2 zone destinate ad usi agricoli di tutela paesistica - Sub sistema V3.3 ambiente, connessioni interambientali - versanti. |
| Norme tecniche di attuazione:                                   | E2 zone destinate ad usi agricoli di tutela paesistica - Sub sistema V3.3 ambiente, connessioni interambientali - versanti. |
| Immobile sottoposto a vincolo di carattere urbanistico:         | NO  |
| Elementi urbanistici che limitano la commerciabilità?           | NO  |
| Nella vendita dovranno essere previste pattuizioni particolari? | NO  |
| Indice di utilizzazione fondiaria/territoriale:                 | E2 zone destinate ad usi agricoli di tutela paesistica - Sub sistema V3.3 ambiente, connessioni interambientali - versanti  |
| Residua potenzialità edificatoria:                              | NO  |
| Dichiarazione di conformità con il PRG/PGT:                     | SI  |

**Note sulla conformità:**

Nessuna.

**Per quanto sopra si dichiara la conformità urbanistica**

**Dati precedenti relativi ai corpi:** 10- Fabbricato diruto

**Fabbricato [X]**

|                                  |  |
|----------------------------------|--|
| Strumento urbanistico Approvato: | Piano regolatore generale                              |
| In forza della delibera:         | Approvato con delibera C.C. n. 23 del 24 marzo 2004    |
| Zona omogenea:                   | E2 zone destinate ad usi agricoli di tutela paesistica |

|   |   |
|---|---|
|   | tica - Sub sistema V3.3 ambiente, connessioni interambientali - versanti.   |
| Norme tecniche di attuazione:                                   | E2 zone destinate ad usi agricoli di tutela paesistica - Sub sistema V3.3 ambiente, connessioni interambientali - versanti. |
| Immobile sottoposto a vincolo di carattere urbanistico:         | NO  |
| Elementi urbanistici che limitano la commerciabilità?           | NO  |
| Nella vendita dovranno essere previste pattuizioni particolari? | NO  |
| Indice di utilizzazione fondiaria/territoriale:                 | E2 zone destinate ad usi agricoli di tutela paesistica - Sub sistema V3.3 ambiente, connessioni interambientali - versanti  |
| Residua potenzialità edificatoria:                              | NO  |
| Dichiarazione di conformità con il PRG/PGT:                     | SI  |

**Note sulla conformità:**

Nessuna.

**Per quanto sopra si dichiara la conformità urbanistica**

**Dati precedenti relativi ai corpi:** 11- Forno

**Fabbricato rurale [R]**

|   |  |
|---|--|
| Strumento urbanistico Approvato:                                | Piano regolatore generale  |
| In forza della delibera:  | Approvato con delibera C.C. n. 23 del 24 marzo 2004  |
| Zona omogenea:  | E1 zone destinate ad usi agricoli di salvaguardia idrologica intensiva ad inedificabilità assoluta; aree di particolare interesse agricolo - Sub Sistema V2.3 ambiente, connessioni territoriali fluviali              |
| Norme tecniche di attuazione:                                   | E1 zone destinate ad usi agricoli di salvaguardia idrologica intensiva ad inedificabilità assoluta; aree di particolare interesse agricolo - Sub Sistema V2.3 ambiente, connessioni territoriali fluviali - fondovalle |
| Immobile sottoposto a vincolo di carattere urbanistico:         | NO   |
| Elementi urbanistici che limitano la commerciabilità?           | NO   |
| Nella vendita dovranno essere previste pattuizioni particolari? | NO   |
| Indice di utilizzazione fondiaria/territoriale:                 | EE1 zone destinate ad usi agricoli di salvaguardia idrologica intensiva ad inedificabilità assoluta;   |

|   |  |
|---|--|
|   | aree di particolare interesse agricolo - Sub Sistema V2.3 ambiente, connessioni territoriali fluvial |
| Residua potenzialità edificatoria:          | NO   |
| Dichiarazione di conformità con il PRG/PGT: | SI   |

**Note sulla conformità:**

Nessuna.

**Per quanto sopra si dichiara la conformità urbanistica**

**Dati precedenti relativi ai corpi: 12- Fabbricato diruto**

**agricolo**

|   |  |
|---|--|
| Strumento urbanistico Approvato:                                | Piano regolatore generale  |
| In forza della delibera:  | Approvato con delibera C.C. n. 23 del 24 marzo 2004  |
| Zona omogenea:  | E1 zone destinate ad usi agricoli di salvaguardia idrologica intensiva ad inedificabilità assoluta; aree di particolare interesse agricolo - Sub Sistema V2.3 ambiente, connessioni territoriali fluviali              |
| Norme tecniche di attuazione:                                   | E1 zone destinate ad usi agricoli di salvaguardia idrologica intensiva ad inedificabilità assoluta; aree di particolare interesse agricolo - Sub Sistema V2.3 ambiente, connessioni territoriali fluviali - fondovalle |
| Immobile sottoposto a vincolo di carattere urbanistico:         | NO   |
| Elementi urbanistici che limitano la commerciabilità?           | NO   |
| Nella vendita dovranno essere previste pattuizioni particolari? | NO   |
| Indice di utilizzazione fondiaria/territoriale:                 | EE1 zone destinate ad usi agricoli di salvaguardia idrologica intensiva ad inedificabilità assoluta; aree di particolare interesse agricolo - Sub Sistema V2.3 ambiente, connessioni territoriali fluvial              |
| Residua potenzialità edificatoria:                              | NO   |
| Dichiarazione di conformità con il PRG/PGT:                     | SI   |

**Note sulla conformità:**

Nessuna.

**Per quanto sopra si dichiara la conformità urbanistica**

**Dati precedenti relativi ai corpi: 13- Bascula**

**agricolo**

|   |   |
|---|---|
| Strumento urbanistico Approvato:                                | Piano regolatore generale   |
| In forza della delibera:  | Approvato con delibera C.C. n. 23 del 24 marzo 2004   |
| Zona omogenea:  | E2 zone destinate ad usi agricoli di tutela paesistica; V4.1 ambiente, serbatoi di naturalita' a carattere locale - colle di S.Vito-Guadamello; vincolo idrogeologico |
| Norme tecniche di attuazione:                                   | E2 zone destinate ad usi agricoli di tutela paesistica; V4.1 ambiente, serbatoi di naturalita' a carattere locale - colle di S.Vito-Guadamello- vincolo idrogeologico |
| Immobile sottoposto a vincolo di carattere urbanistico:         | NO  |
| Elementi urbanistici che limitano la commerciabilità?           | NO  |
| Nella vendita dovranno essere previste pattuizioni particolari? | NO  |
| Indice di utilizzazione fondiaria/territoriale:                 | E2 zone destinate ad usi agricoli di tutela paesistica; V4.1 ambiente, serbatoi di naturalita' a carattere locale - colle di S.Vito-Guadamello- vincolo idrogeologico |
| Residua potenzialità edificatoria:                              | NO  |
| Dichiarazione di conformità con il PRG/PGT:                     | SI  |

**Note sulla conformità:**

**Per quanto sopra si dichiara la conformità urbanistica**

**Dati precedenti relativi ai corpi: 14- terreno f. 196 p.la 26**

**agricolo**

|                                  |  |
|----------------------------------|--|
| Strumento urbanistico Approvato: | Piano regolatore generale  |
| In forza della delibera:         | Approvato con delibera C.C. n. 23 del 24 marzo 2004  |
| Zona omogenea:                   | E1 zone destinate ad usi agricoli di salvaguardia idrologica intensiva ad inedificabilità assoluta; V7.1 ambiente, connessioni locali - connessioni d'acqua (fossi, scoline); fascia ripariale e vincolo               |
| Norme tecniche di attuazione:    | E1 zone destinate ad usi agricoli di salvaguardia idrologica intensiva ad inedificabilità assoluta; V7.1 ambiente, connessioni locali - connessioni d'acqua (fossi, scoline); fascia ripariale e vincolo idrogeologico |

|   |  |
|---|--|
| Immobile sottoposto a vincolo di carattere urbanistico:         | NO   |
| Elementi urbanistici che limitano la commerciabilità?           | NO   |
| Nella vendita dovranno essere previste pattuizioni particolari? | NO   |
| Indice di utilizzazione fondiaria/territoriale:                 | E1 zone destinate ad usi agricoli di salvaguardia idrologica intensiva ad inedificabilità assoluta; V7.1 ambiente, connessioni locali - connessioni d'acqua (fossi, scoline); fascia ripariale e vincolo |
| Residua potenzialità edificatoria:                              | NO   |
| Dichiarazione di conformità con il PRG/PGT:                     | SI   |

**Note sulla conformità:**

Per quanto sopra si dichiara la conformità urbanistica

Dati precedenti relativi ai corpi: 15- terreno f. 196 p.la 27

**agricolo**

|   |   |
|---|---|
| Strumento urbanistico Approvato:                                | Piano regolatore generale   |
| In forza della delibera:  | Approvato con delibera C.C. n. 23 del 24 marzo 2004   |
| Zona omogenea:  | E2 zone destinate ad usi agricoli di tutela paesistica; V4.1 ambiente, serbatoi di naturalità a carattere locale - colle di S.Vito-Guadamello; vincolo idrogeologico  |
| Norme tecniche di attuazione:                                   | E2 zone destinate ad usi agricoli di tutela paesistica; V4.1 ambiente, serbatoi di naturalità a carattere locale - colle di S.Vito-Guadamello; vincolo idrogeologico. |
| Immobile sottoposto a vincolo di carattere urbanistico:         | NO  |
| Elementi urbanistici che limitano la commerciabilità?           | NO  |
| Nella vendita dovranno essere previste pattuizioni particolari? | NO  |
| Indice di utilizzazione fondiaria/territoriale:                 | E2 zone destinate ad usi agricoli di tutela paesistica; V4.1 ambiente, serbatoi di naturalità a carattere locale - colle di S.Vito-Guadamello; vincolo idrogeologico  |
| Residua potenzialità edificatoria:                              | NO  |
| Dichiarazione di conformità con il PRG/PGT:                     | SI  |

**Note sulla conformità:**



## Per quanto sopra si dichiara la conformità urbanistica

Dati precedenti relativi ai corpi: 16- terreno f. 196 p.lla 29

## agricolo

|   |  |
|---|--|
| Strumento urbanistico Approvato:                                | Piano regolatore generale  |
| In forza della delibera:  | Approvato con delibera C.C. n. 23 del 24 marzo 2004  |
| Zona omogenea:  | E2 zone destinate ad usi agricoli di tutela paesistica; V4.1 ambiente, serbatoi di naturalita' a carattere locale - colle di S.Vito-Guadamello; vincolo idrogeologico  |
| Norme tecniche di attuazione:                                   | E2 zone destinate ad usi agricoli di tutela paesistica; V4.1 ambiente, serbatoi di naturalita' a carattere locale - colle di S.Vito-Guadamello; vincolo idrogeologico. |
| Immobile sottoposto a vincolo di carattere urbanistico:         | NO   |
| Elementi urbanistici che limitano la commerciabilità?           | NO   |
| Nella vendita dovranno essere previste pattuizioni particolari? | NO   |
| Indice di utilizzazione fondiaria/territoriale:                 | E2 zone destinate ad usi agricoli di tutela paesistica; V4.1 ambiente, serbatoi di naturalita' a carattere locale - colle di S.Vito-Guadamello; vincolo idrogeologico  |
| Residua potenzialità edificatoria:                              | NO   |
| Dichiarazione di conformità con il PRG/PGT:                     | SI   |

## Note sulla conformità:

## Per quanto sopra si dichiara la conformità urbanistica

Dati precedenti relativi ai corpi: 17- terreno f. 196 p.lla 30

|                                  |  |
|----------------------------------|--|
| Strumento urbanistico Approvato: | Piano regolatore generale  |
| In forza della delibera:         | Approvato con delibera C.C. n. 23 del 24 marzo 2004  |
| Zona omogenea:                   | E2 zone destinate ad usi agricoli di tutela paesistica; V3.3 ambiente, connessioni interambientali - versanti; D1 aree destinate alle attività ricettive                         |
| Norme tecniche di attuazione:    | E2 zone destinate ad usi agricoli di tutela paesistica; V3.3 ambiente, connessioni interambientali - versanti; D1 aree destinate alle attività ricettive; vincolo idrogeologico. |

|   |  |
|---|--|
| Immobile sottoposto a vincolo di carattere urbanistico:         | NO   |
| Elementi urbanistici che limitano la commerciabilità?           | NO   |
| Nella vendita dovranno essere previste pattuizioni particolari? | NO   |
| Indice di utilizzazione fondiaria/territoriale:                 | E2 zone destinate ad usi agricoli di tutela paesistica; V3.3 ambiente, connessioni interambientali - versanti; D1 aree destinate alle attività ricettive; vincolo idrogeologico. |
| Residua potenzialità edificatoria:                              | SI   |
| Se si, quanto:  | 0.25 mc/mq   |
| Dichiarazione di conformità con il PRG/PGT:                     | SI   |

**Note sulla conformità:**

**Per quanto sopra si dichiara la conformità urbanistica**

**Dati precedenti relativi ai corpi: 18- terreno f. 196 p.la 33**

|   |   |
|---|---|
| Strumento urbanistico Approvato:                                | Piano regolatore generale   |
| In forza della delibera:  | Approvato con delibera C.C. n. 23 del 24 marzo 2004   |
| Zona omogenea:  | E2 zone destinate ad usi agricoli di tutela paesistica; V4.1 ambiente, serbatoi di naturalita' a carattere locale - colle di S.Vito-Guadamello - versanti; D1 aree destinate alle attività ricettive; V3  |
| Norme tecniche di attuazione:                                   | E2 zone destinate ad usi agricoli di tutela paesistica; V4.1 ambiente, serbatoi di naturalita' a carattere locale - colle di S.Vito-Guadamello - versanti; D1 aree destinate alle attività ricettive; V3.3 ambiente, connessioni interambientali - versanti |
| Immobile sottoposto a vincolo di carattere urbanistico:         | NO  |
| Elementi urbanistici che limitano la commerciabilità?           | NO  |
| Nella vendita dovranno essere previste pattuizioni particolari? | NO  |
| Indice di utilizzazione fondiaria/territoriale:                 | E2 zone destinate ad usi agricoli di tutela paesistica; V4.1 ambiente, serbatoi di naturalita' a carattere locale - colle di S.Vito-Guadamello - versanti; D1 aree destinate alle attività ricettive  |
| Residua potenzialità edificatoria:                              | SI  |
| Se si, quanto:  | 0.25 mc/mq  |

|   |    |
|---|----|
| Dichiarazione di conformità con il PRG/PGT: | SI |
|---|----|

**Note sulla conformità:**

Per quanto sopra si dichiara la conformità urbanistica

Dati precedenti relativi ai corpi: 19- terreno f. 196 p.lla 34

**agricolo**

|   |  |
|---|--|
| Strumento urbanistico Approvato:                                | Piano regolatore generale  |
| In forza della delibera:  | Approvato con delibera C.C. n. 23 del 24 marzo 2004  |
| Zona omogenea:  | E2 zone destinate ad usi agricoli di tutela paesistica; V4.1 ambiente, serbatoi di naturalita' a carattere locale - colle di S.Vito-Guadamello; vincolo idrogeologico  |
| Norme tecniche di attuazione:                                   | E2 zone destinate ad usi agricoli di tutela paesistica; V4.1 ambiente, serbatoi di naturalita' a carattere locale - colle di S.Vito-Guadamello; vincolo idrogeologico. |
| Immobile sottoposto a vincolo di carattere urbanistico:         | NO   |
| Elementi urbanistici che limitano la commerciabilità?           | NO   |
| Nella vendita dovranno essere previste pattuizioni particolari? | NO   |
| Indice di utilizzazione fondiaria/territoriale:                 | E2 zone destinate ad usi agricoli di tutela paesistica; V4.1 ambiente, serbatoi di naturalita' a carattere locale - colle di S.Vito-Guadamello; vincolo idrogeologico  |
| Residua potenzialità edificatoria:                              | NO   |
| Dichiarazione di conformità con il PRG/PGT:                     | SI   |

**Note sulla conformità:**

Per quanto sopra si dichiara la conformità urbanistica

Dati precedenti relativi ai corpi: 20- terreno f. 196 p.lla 35

|                                  |  |
|----------------------------------|--|
| Strumento urbanistico Approvato: | Piano regolatore generale  |
| In forza della delibera:         | Approvato con delibera C.C. n. 23 del 24 marzo 2004  |
| Zona omogenea:                   | E2 zone destinate ad usi agricoli di tutela paesistica; V3.3 ambiente, connessioni interambientali - versan; D1 aree destinate alle attività ricettive |

|   |  |
|---|--|
| Norme tecniche di attuazione:                                   | E2 zone destinate ad usi agricoli di tutela paesistica; V3.3 ambiente, connessioni interambientali - versan; D1 aree destinate alle attività ricettive |
| Immobile sottoposto a vincolo di carattere urbanistico:         | NO   |
| Elementi urbanistici che limitano la commerciabilità?           | NO   |
| Nella vendita dovranno essere previste pattuizioni particolari? | NO   |
| Indice di utilizzazione fondiaria/territoriale:                 | E2 zone destinate ad usi agricoli di tutela paesistica; V3.3 ambiente, connessioni interambientali - versan; D1 aree destinate alle attività ricettive |
| Residua potenzialità edificatoria:                              | SI   |
| Se si, quanto:  | 0.25 mc/mq   |
| Dichiarazione di conformità con il PRG/PGT:                     | SI   |

**Note sulla conformità:**

**Per quanto sopra si dichiara la conformità urbanistica**

**Dati precedenti relativi ai corpi:** 21- terreno f. 196 p.lla 40

|   |  |
|---|--|
| Strumento urbanistico Approvato:                                | Piano regolatore generale  |
| In forza della delibera:  | Approvato con delibera C.C. n. 23 del 24 marzo 2004  |
| Zona omogenea:  | E2 zone destinate ad usi agricoli di tutela paesistica; vincolo idrogeologico; D1 aree destinate alle attività ricettive; V3.3 ambiente, connessioni interambientali - versanti. |
| Norme tecniche di attuazione:                                   | E2 zone destinate ad usi agricoli di tutela paesistica; vincolo idrogeologico; D1 aree destinate alle attività ricettive; V3.3 ambiente, connessioni interambientali - versanti. |
| Immobile sottoposto a vincolo di carattere urbanistico:         | NO   |
| Elementi urbanistici che limitano la commerciabilità?           | NO   |
| Nella vendita dovranno essere previste pattuizioni particolari? | NO   |
| Indice di utilizzazione fondiaria/territoriale:                 | E2 zone destinate ad usi agricoli di tutela paesistica; vincolo idrogeologico; D1 aree destinate alle attività ricettive; V3.3 ambiente, connessioni interambientali - versanti. |
| Residua potenzialità edificatoria:                              | SI   |

|   |            |
|---|------------|
| Se si, quanto:                              | 0.25 mc/mq |
| Dichiarazione di conformità con il PRG/PGT: | SI         |

**Note sulla conformità:**

**Per quanto sopra si dichiara la conformità urbanistica**

**Dati precedenti relativi ai corpi: 22- terreno f. 196 p.lla 41**

**agricolo**

|   |  |
|---|--|
| Strumento urbanistico Approvato:                                | Piano regolatore generale  |
| In forza della delibera:  | Approvato con delibera C.C. n. 23 del 24 marzo 2004  |
| Zona omogenea:  | E2 zone destinate ad usi agricoli di tutela paesistica; V4.1 ambiente, serbatoi di naturalita' a carattere locale - colle di S.Vito-Guadamello; vincolo idrogeologico  |
| Norme tecniche di attuazione:                                   | E2 zone destinate ad usi agricoli di tutela paesistica; V4.1 ambiente, serbatoi di naturalita' a carattere locale - colle di S.Vito-Guadamello; vincolo idrogeologico. |
| Immobile sottoposto a vincolo di carattere urbanistico:         | NO   |
| Elementi urbanistici che limitano la commerciabilità?           | NO   |
| Nella vendita dovranno essere previste pattuizioni particolari? | NO   |
| Indice di utilizzazione fondiaria/territoriale:                 | E2 zone destinate ad usi agricoli di tutela paesistica; V4.1 ambiente, serbatoi di naturalita' a carattere locale - colle di S.Vito-Guadamello; vincolo idrogeologico  |
| Residua potenzialità edificatoria:                              | NO   |
| Dichiarazione di conformità con il PRG/PGT:                     | SI   |

**Note sulla conformità:**

**Per quanto sopra si dichiara la conformità urbanistica**

**Dati precedenti relativi ai corpi: 23- terreno f. 196 p.lla 47**

|                                  |   |
|----------------------------------|---|
| Strumento urbanistico Approvato: | Piano regolatore generale                           |
| In forza della delibera:         | Approvato con delibera C.C. n. 23 del 24 marzo 2004 |

|   |   |
|---|---|
| Zona omogenea:  | E2 zone destinate ad usi agricoli di tutela paesistica; vincolo idrogeologico; V3.3 ambiente, connessioni interambientali - versanti; D1 aree destinate alle attività ricettive |
| Norme tecniche di attuazione:                                   | E2 zone destinate ad usi agricoli di tutela paesistica; vincolo idrogeologico; V3.3 ambiente, connessioni interambientali - versanti; D1 aree destinate alle attività ricettive |
| Immobile sottoposto a vincolo di carattere urbanistico:         | NO  |
| Elementi urbanistici che limitano la commerciabilità?           | NO  |
| Nella vendita dovranno essere previste pattuizioni particolari? | NO  |
| Indice di utilizzazione fondiaria/territoriale:                 | E2 zone destinate ad usi agricoli di tutela paesistica; vincolo idrogeologico; V3.3 ambiente, connessioni interambientali - versanti; D1 aree destinate alle attività ricettive |
| Residua potenzialità edificatoria:                              | SI  |
| Se si, quanto:  | 0.25 mc/mq  |
| Dichiarazione di conformità con il PRG/PGT:                     | SI  |

**Note sulla conformità:**

**Per quanto sopra si dichiara la conformità urbanistica**

**Dati precedenti relativi ai corpi: 24- terreno f. 197 p.la 39**

|   |   |
|---|---|
| Strumento urbanistico Approvato:                                | Piano regolatore generale   |
| In forza della delibera:  | Approvato con delibera C.C. n. 23 del 24 marzo 2004   |
| Zona omogenea:  | E2 zone destinate ad usi agricoli di tutela paesistica; vincolo idrogeologico; V3.3 ambiente, connessioni interambientali - versanti; D1 aree destinate alle attività ricettive |
| Norme tecniche di attuazione:                                   | E2 zone destinate ad usi agricoli di tutela paesistica; vincolo idrogeologico; V3.3 ambiente, connessioni interambientali - versanti; D1 aree destinate alle attività ricettive |
| Immobile sottoposto a vincolo di carattere urbanistico:         | NO  |
| Elementi urbanistici che limitano la commerciabilità?           | NO  |
| Nella vendita dovranno essere previste pattuizioni particolari? | NO  |

|   |   |
|---|---|
| Indice di utilizzazione fondiaria/territoriale: | E2 zone destinate ad usi agricoli di tutela paesistica; vincolo idrogeologico; V3.3 ambiente, connessioni interambientali - versanti; D1 aree destinate alle attività ricettive |
| Residua potenzialità edificatoria:              | SI  |
| Se si, quanto:                                  | 0.25 mc/mq  |
| Dichiarazione di conformità con il PRG/PGT:     | SI  |

**Note sulla conformità:**

**Per quanto sopra si dichiara la conformità urbanistica**

**Dati precedenti relativi ai corpi: 25- terreno f. 197 p.la 41**

|   |  |
|---|--|
| Strumento urbanistico Approvato:                                | Piano regolatore generale  |
| In forza della delibera:  | Approvato con delibera C.C. n. 23 del 24 marzo 2004  |
| Zona omogenea:  | V3.3 ambiente, connessioni interambientali - versanti; D1 aree destinate alle attività ricettive |
| Norme tecniche di attuazione:                                   | V3.3 ambiente, connessioni interambientali - versanti; D1 aree destinate alle attività ricettive |
| Immobile sottoposto a vincolo di carattere urbanistico:         | NO   |
| Elementi urbanistici che limitano la commerciabilità?           | NO   |
| Nella vendita dovranno essere previste pattuizioni particolari? | NO   |
| Indice di utilizzazione fondiaria/territoriale:                 | V3.3 ambiente, connessioni interambientali - versanti; D1 aree destinate alle attività ricettive |
| Residua potenzialità edificatoria:                              | SI   |
| Se si, quanto:  | 0.25 mc/mq   |
| Dichiarazione di conformità con il PRG/PGT:                     | SI   |

**Note sulla conformità:**

**Per quanto sopra si dichiara la conformità urbanistica**

**Dati precedenti relativi ai corpi: 26- terreno f. 197 p.la 43**

|                                  |   |
|----------------------------------|---|
| Strumento urbanistico Approvato: | Piano regolatore generale                           |
| In forza della delibera:         | Approvato con delibera C.C. n. 23 del 24 marzo 2004 |

|   |   |
|---|---|
| Zona omogenea:  | E2 zone destinate ad usi agricoli di tutela paesistica; vincolo idrogeologico; V3.3 ambiente, connessioni interambientali - versanti; D1 aree destinate alle attività ricettive |
| Norme tecniche di attuazione:                                   | E2 zone destinate ad usi agricoli di tutela paesistica; vincolo idrogeologico; V3.3 ambiente, connessioni interambientali - versanti; D1 aree destinate alle attività ricettive |
| Immobile sottoposto a vincolo di carattere urbanistico:         | NO  |
| Elementi urbanistici che limitano la commerciabilità?           | NO  |
| Nella vendita dovranno essere previste pattuizioni particolari? | NO  |
| Indice di utilizzazione fondiaria/territoriale:                 | E2 zone destinate ad usi agricoli di tutela paesistica; vincolo idrogeologico; V3.3 ambiente, connessioni interambientali - versanti; D1 aree destinate alle attività ricettive |
| Residua potenzialità edificatoria:                              | SI  |
| Se si, quanto:  | 0.25 mc/mq  |
| Dichiarazione di conformità con il PRG/PGT:                     | SI  |

**Note sulla conformità:**

**Per quanto sopra si dichiara la conformità urbanistica**

**Dati precedenti relativi ai corpi: 27- terreno f. 197 p.la 44**

|   |   |
|---|---|
| Strumento urbanistico Approvato:                                | Piano regolatore generale   |
| In forza della delibera:  | Approvato con delibera C.C. n. 23 del 24 marzo 2004   |
| Zona omogenea:  | V3.3 ambiente, connessioni interambientali - versanti; D1 aree destinate alle attività ricettive  |
| Norme tecniche di attuazione:                                   | V3.3 ambiente, connessioni interambientali - versanti; D1 aree destinate alle attività ricettive  |
| Immobile sottoposto a vincolo di carattere urbanistico:         | NO  |
| Elementi urbanistici che limitano la commerciabilità?           | NO  |
| Nella vendita dovranno essere previste pattuizioni particolari? | NO  |
| Indice di utilizzazione fondiaria/territoriale:                 | E2 zone destinate ad usi agricoli di tutela paesistica; vincolo idrogeologico; V3.3 ambiente, connessioni interambientali - versanti; D1 aree destinate alle attività ricettive |



|   |            |
|---|------------|
| Residua potenzialità edificatoria:          | SI         |
| Se sì, quanto:                              | 0.25 mc/mq |
| Dichiarazione di conformità con il PRG/PGT: | SI         |

**Note sulla conformità:**

**Per quanto sopra si dichiara la conformità urbanistica**

**Dati precedenti relativi ai corpi: 28- terreno f. 197 p.la 45**

|   |   |
|---|---|
| Strumento urbanistico Approvato:                                | Piano regolatore generale   |
| In forza della delibera:  | Approvato con delibera C.C. n. 23 del 24 marzo 2004   |
| Zona omogenea:  | E2 zone destinate ad usi agricoli di tutela paesistica; vincolo idrogeologico; V3.3 ambiente, connessioni interambientali - versanti; D1 aree destinate alle attività ricettive |
| Norme tecniche di attuazione:                                   | E2 zone destinate ad usi agricoli di tutela paesistica; vincolo idrogeologico; V3.3 ambiente, connessioni interambientali - versanti; D1 aree destinate alle attività ricettive |
| Immobile sottoposto a vincolo di carattere urbanistico:         | NO  |
| Elementi urbanistici che limitano la commerciabilità?           | NO  |
| Nella vendita dovranno essere previste pattuizioni particolari? | NO  |
| Indice di utilizzazione fondiaria/territoriale:                 | E2 zone destinate ad usi agricoli di tutela paesistica; vincolo idrogeologico; V3.3 ambiente, connessioni interambientali - versanti; D1 aree destinate alle attività ricettive |
| Residua potenzialità edificatoria:                              | SI  |
| Se sì, quanto:  | 0.25 mc/mq  |
| Dichiarazione di conformità con il PRG/PGT:                     | SI  |

**Note sulla conformità:**

**Per quanto sopra si dichiara la conformità urbanistica**

**Dati precedenti relativi ai corpi: 29- terreno f. 197 p.la 46**

**agricolo**

|                                  |  |
|----------------------------------|--|
| Strumento urbanistico Approvato: | Piano regolatore generale                      |
| In forza della delibera:         | Approvato con delibera C.C. n. 23 del 24 marzo |

|   |   |
|---|---|
|   | 2004  |
| Zona omogenea:  | E2 zone destinate ad usi agricoli di tutela paesistica; V3.3 ambiente, connessioni interambientali - versanti; vincolo idrogeologico                                  |
| Norme tecniche di attuazione:                                   | E2 zone destinate ad usi agricoli di tutela paesistica; V3.3 ambiente, connessioni interambientali - versanti; vincolo idrogeologico                                  |
| Immobile sottoposto a vincolo di carattere urbanistico:         | NO  |
| Elementi urbanistici che limitano la commerciabilità?           | NO  |
| Nella vendita dovranno essere previste pattuizioni particolari? | NO  |
| Indice di utilizzazione fondiaria/territoriale:                 | E2 zone destinate ad usi agricoli di tutela paesistica; V4.1 ambiente, serbatoi di naturalita' a carattere locale - colle di S.Vito-Guadamello- vincolo idrogeologico |
| Residua potenzialità edificatoria:                              | NO  |
| Dichiarazione di conformità con il PRG/PGT:                     | SI  |

**Note sulla conformità:**

Per quanto sopra si dichiara la conformità urbanistica

Dati precedenti relativi ai corpi: 30- terreno f. 197 p.lla 47

**agricolo**

|   |   |
|---|---|
| Strumento urbanistico Approvato:                                | Piano regolatore generale   |
| In forza della delibera:  | Approvato con delibera C.C. n. 23 del 24 marzo 2004   |
| Zona omogenea:  | E2 zone destinate ad usi agricoli di tutela paesistica; V3.3 ambiente, connessioni interambientali - versanti; vincolo idrogeologico                                  |
| Norme tecniche di attuazione:                                   | E2 zone destinate ad usi agricoli di tutela paesistica; V3.3 ambiente, connessioni interambientali - versanti; vincolo idrogeologico                                  |
| Immobile sottoposto a vincolo di carattere urbanistico:         | NO  |
| Elementi urbanistici che limitano la commerciabilità?           | NO  |
| Nella vendita dovranno essere previste pattuizioni particolari? | NO  |
| Indice di utilizzazione fondiaria/territoriale:                 | E2 zone destinate ad usi agricoli di tutela paesistica; V4.1 ambiente, serbatoi di naturalita' a carattere locale - colle di S.Vito-Guadamello- vincolo idrogeologico |

|   |    |
|---|----|
| Residua potenzialità edificatoria:          | NO |
| Dichiarazione di conformità con il PRG/PGT: | SI |

**Note sulla conformità:**

Per quanto sopra si dichiara la conformità urbanistica

Dati precedenti relativi ai corpi: 31- terreno f. 197 p.lla 50

**agricolo**

|   |  |
|---|--|
| Strumento urbanistico Approvato:                                | Piano regolatore generale  |
| In forza della delibera:  | Approvato con delibera C.C. n. 23 del 24 marzo 2004  |
| Zona omogenea:  | E2 zone destinate ad usi agricoli di tutela paesistica; V3.3 ambiente, connessioni interambientali - versanti; vincolo idrogeologico                                 |
| Norme tecniche di attuazione:                                   | E2 zone destinate ad usi agricoli di tutela paesistica; V3.3 ambiente, connessioni interambientali - versanti; vincolo idrogeologico                                 |
| Immobile sottoposto a vincolo di carattere urbanistico:         | NO   |
| Elementi urbanistici che limitano la commerciabilità?           | NO   |
| Nella vendita dovranno essere previste pattuizioni particolari? | NO   |
| Indice di utilizzazione fondiaria/territoriale:                 | E2 zone destinate ad usi agricoli di tutela paesistica; V4.1 ambiente, serbatoi di naturalità a carattere locale - colle di S.Vito-Guadamello- vincolo idrogeologico |
| Residua potenzialità edificatoria:                              | NO   |
| Dichiarazione di conformità con il PRG/PGT:                     | SI   |

**Note sulla conformità:**

Per quanto sopra si dichiara la conformità urbanistica

Dati precedenti relativi ai corpi: 32- terreno f. 197 p.lla 51

**agricolo**

|                                  |  |
|----------------------------------|--|
| Strumento urbanistico Approvato: | Piano regolatore generale  |
| In forza della delibera:         | Approvato con delibera C.C. n. 23 del 24 marzo 2004  |
| Zona omogenea:                   | E2 zone destinate ad usi agricoli di tutela paesistica; V3.3 ambiente, connessioni interambientali - versanti; vincolo idrogeologico |

|   |  |
|---|--|
| Norme tecniche di attuazione:                                   | E2 zone destinate ad usi agricoli di tutela paesistica; V3.3 ambiente, connessioni interambientali - versanti; vincolo idrogeologico                                 |
| Immobile sottoposto a vincolo di carattere urbanistico:         | NO   |
| Elementi urbanistici che limitano la commerciabilità?           | NO   |
| Nella vendita dovranno essere previste pattuizioni particolari? | NO   |
| Indice di utilizzazione fondiaria/territoriale:                 | E2 zone destinate ad usi agricoli di tutela paesistica; V4.1 ambiente, serbatoi di naturalità a carattere locale - colle di S.Vito-Guadamello- vincolo idrogeologico |
| Residua potenzialità edificatoria:                              | NO   |
| Dichiarazione di conformità con il PRG/PGT:                     | SI   |

**Note sulla conformità:**

Per quanto sopra si dichiara la conformità urbanistica

Dati precedenti relativi ai corpi: 33- terreno f. 197 p.lla 52

**agricolo**

|   |   |
|---|---|
| Strumento urbanistico Approvato:                                | Piano regolatore generale   |
| In forza della delibera:  | Approvato con delibera C.C. n. 23 del 24 marzo 2004   |
| Zona omogenea:  | E1 zone destinate ad usi agricoli di salvaguardia idrologica intensiva ad inedificabilità assoluta; V2.3 ambiente, connessioni territoriali fluviali - fondovalle; vincolo idrogeologico. |
| Norme tecniche di attuazione:                                   | E1 zone destinate ad usi agricoli di salvaguardia idrologica intensiva ad inedificabilità assoluta; V2.3 ambiente, connessioni territoriali fluviali - fondovalle; vincolo idrogeologico. |
| Immobile sottoposto a vincolo di carattere urbanistico:         | NO  |
| Elementi urbanistici che limitano la commerciabilità?           | NO  |
| Nella vendita dovranno essere previste pattuizioni particolari? | NO  |
| Indice di utilizzazione fondiaria/territoriale:                 | E1 zone destinate ad usi agricoli di salvaguardia idrologica intensiva ad inedificabilità assoluta; V2.3 ambiente, connessioni territoriali fluviali - fondovalle; vincolo idrogeologico. |
| Residua potenzialità edificatoria:                              | NO  |
| Dichiarazione di conformità con il PRG/PGT:                     | SI  |

**Note sulla conformità:****Per quanto sopra si dichiara la conformità urbanistica****Dati precedenti relativi ai corpi: 34- terreno f. 197 p.lla 53****agricolo**

|   |   |
|---|---|
| Strumento urbanistico Approvato:                                | Piano regolatore generale   |
| In forza della delibera:  | Approvato con delibera C.C. n. 23 del 24 marzo 2004   |
| Zona omogenea:  | E1 zone destinate ad usi agricoli di salvaguardia idrologica intensiva ad inedificabilità assoluta; V2.3 ambiente, connessioni territoriali fluviali - fondovalle; vincolo idrogeologico. |
| Norme tecniche di attuazione:                                   | E1 zone destinate ad usi agricoli di salvaguardia idrologica intensiva ad inedificabilità assoluta; V2.3 ambiente, connessioni territoriali fluviali - fondovalle; vincolo idrogeologico. |
| Immobile sottoposto a vincolo di carattere urbanistico:         | NO  |
| Elementi urbanistici che limitano la commerciabilità?           | NO  |
| Nella vendita dovranno essere previste pattuizioni particolari? | NO  |
| Indice di utilizzazione fondiaria/territoriale:                 | E1 zone destinate ad usi agricoli di salvaguardia idrologica intensiva ad inedificabilità assoluta; V2.3 ambiente, connessioni territoriali fluviali - fondovalle; vincolo idrogeologico. |
| Residua potenzialità edificatoria:                              | NO  |
| Dichiarazione di conformità con il PRG/PGT:                     | SI  |

**Note sulla conformità:****Per quanto sopra si dichiara la conformità urbanistica****Dati precedenti relativi ai corpi: 35- terreno f. 197 p.lla 54****agricolo**

|                                  |   |
|----------------------------------|---|
| Strumento urbanistico Approvato: | Piano regolatore generale   |
| In forza della delibera:         | Approvato con delibera C.C. n. 23 del 24 marzo 2004   |
| Zona omogenea:                   | E1 zone destinate ad usi agricoli di salvaguardia idrologica intensiva ad inedificabilità assoluta; V2.3 ambiente, connessioni territoriali fluviali - fondovalle; vincolo idrogeologico. |

|   |   |
|---|---|
| Norme tecniche di attuazione:                                   | E1 zone destinate ad usi agricoli di salvaguardia idrologica intensiva ad inedificabilità assoluta; V2.3 ambiente, connessioni territoriali fluviali - fondovalle; vincolo idrogeologico. |
| Immobile sottoposto a vincolo di carattere urbanistico:         | NO  |
| Elementi urbanistici che limitano la commerciabilità?           | NO  |
| Nella vendita dovranno essere previste pattuizioni particolari? | NO  |
| Indice di utilizzazione fondiaria/territoriale:                 | E1 zone destinate ad usi agricoli di salvaguardia idrologica intensiva ad inedificabilità assoluta; V2.3 ambiente, connessioni territoriali fluviali - fondovalle; vincolo idrogeologico. |
| Residua potenzialità edificatoria:                              | NO  |
| Dichiarazione di conformità con il PRG/PGT:                     | SI  |

**Note sulla conformità:**

**Per quanto sopra si dichiara la conformità urbanistica**

**Dati precedenti relativi ai corpi:** 36- terreno f. 197 p.lla 55

|   |   |
|---|---|
| Strumento urbanistico Approvato:                                | Piano regolatore generale   |
| In forza della delibera:  | Approvato con delibera C.C. n. 23 del 24 marzo 2004   |
| Zona omogenea:  | E2 zone destinate ad usi agricoli di tutela paesistica; vincolo idrogeologico; V3.3 ambiente, connessioni interambientali - versanti; D1 aree destinate alle attività ricettive |
| Norme tecniche di attuazione:                                   | E2 zone destinate ad usi agricoli di tutela paesistica; vincolo idrogeologico; V3.3 ambiente, connessioni interambientali - versanti; D1 aree destinate alle attività ricettive |
| Immobile sottoposto a vincolo di carattere urbanistico:         | NO  |
| Elementi urbanistici che limitano la commerciabilità?           | NO  |
| Nella vendita dovranno essere previste pattuizioni particolari? | NO  |
| Indice di utilizzazione fondiaria/territoriale:                 | E2 zone destinate ad usi agricoli di tutela paesistica; vincolo idrogeologico; V3.3 ambiente, connessioni interambientali - versanti; D1 aree destinate alle attività ricettive |
| Residua potenzialità edificatoria:                              | SI  |

|   |            |
|---|------------|
| Se si, quanto:                              | 0.25 mc/mq |
| Dichiarazione di conformità con il PRG/PGT: | SI         |

**Note sulla conformità:**

Per quanto sopra si dichiara la conformità urbanistica

Dati precedenti relativi ai corpi: 37- terreno f. 197 p.lla 63

**agricolo**

|   |  |
|---|--|
| Strumento urbanistico Approvato:                                | Piano regolatore generale  |
| In forza della delibera:  | Approvato con delibera C.C. n. 23 del 24 marzo 2004  |
| Zona omogenea:  | E2 zone destinate ad usi agricoli di tutela paesistica; V3.3 ambiente, connessioni interambientali - versanti;                       |
| Norme tecniche di attuazione:                                   | E2 zone destinate ad usi agricoli di tutela paesistica; V3.3 ambiente, connessioni interambientali - versanti; vincolo idrogeologico |
| Immobile sottoposto a vincolo di carattere urbanistico:         | NO   |
| Elementi urbanistici che limitano la commerciabilità?           | NO   |
| Nella vendita dovranno essere previste pattuizioni particolari? | NO   |
| Indice di utilizzazione fondiaria/territoriale:                 | E2 zone destinate ad usi agricoli di tutela paesistica; V3.3 ambiente, connessioni interambientali - versanti;                       |
| Residua potenzialità edificatoria:                              | NO   |
| Dichiarazione di conformità con il PRG/PGT:                     | SI   |

**Note sulla conformità:**

Per quanto sopra si dichiara la conformità urbanistica

Dati precedenti relativi ai corpi: 38- terreno f. 197 p.lla 66

**agricolo**

|                                  |  |
|----------------------------------|--|
| Strumento urbanistico Approvato: | Piano regolatore generale  |
| In forza della delibera:         | Approvato con delibera C.C. n. 23 del 24 marzo 2004  |
| Zona omogenea:                   | E2 zone destinate ad usi agricoli di tutela paesistica; V3.3 ambiente, connessioni interambientali - versanti; V2.3 ambiente, connessioni territoriali fluviali - fondovalle; E1 zone destinate ad usi a |

|   |   |
|---|---|
| Norme tecniche di attuazione:                                   | E2 zone destinate ad usi agricoli di tutela paesistica; V3.3 ambiente, connessioni interambientali - versanti; Sistemi e Subsistemi V2.3 ambiente, connessioni territoriali fluviali - fondovalle; E1 zone destinate ad usi agricoli di salvaguardia idrologica intensiva ad inedificabilità assoluta |
| Immobile sottoposto a vincolo di carattere urbanistico:         | NO  |
| Elementi urbanistici che limitano la commerciabilità?           | NO  |
| Nella vendita dovranno essere previste pattuizioni particolari? | NO  |
| Indice di utilizzazione fondiaria/territoriale:                 | E2 zone destinate ad usi agricoli di tutela paesistica; V3.3 ambiente, connessioni interambientali - versanti; Sistemi e Subsistemi V2.3 ambiente, connessioni territoriali fluviali - fondovalle; E1 zo  |
| Residua potenzialità edificatoria:                              | NO  |
| Dichiarazione di conformità con il PRG/PGT:                     | SI  |

**Note sulla conformità:**

**Per quanto sopra si dichiara la conformità urbanistica**

**Dati precedenti relativi ai corpi:** 39- terreno f. 197 p.lla 68

**agricolo**

|   |   |
|---|---|
| Strumento urbanistico Approvato:                                | Piano regolatore generale   |
| In forza della delibera:  | Approvato con delibera C.C. n. 23 del 24 marzo 2004   |
| Zona omogenea:  | V2.3 ambiente, connessioni territoriali fluviali - fondovalle; E1 zone destinate ad usi agricoli di salvaguardia idrologica intensiva ad inedificabilità assoluta |
| Norme tecniche di attuazione:                                   | V2.3 ambiente, connessioni territoriali fluviali - fondovalle; E1 zone destinate ad usi agricoli di salvaguardia idrologica intensiva ad inedificabilità assoluta |
| Immobile sottoposto a vincolo di carattere urbanistico:         | NO  |
| Elementi urbanistici che limitano la commerciabilità?           | NO  |
| Nella vendita dovranno essere previste pattuizioni particolari? | NO  |
| Indice di utilizzazione fondiaria/territoriale:                 | V2.3 ambiente, connessioni territoriali fluviali - fondovalle; E1 zone destinate ad usi agricoli di sal-  |



|   |   |
|---|---|
|   | vanguardia idrologica intensiva ad inedificabilità assoluta |
| Residua potenzialità edificatoria:          | NO  |
| Dichiarazione di conformità con il PRG/PGT: | SI  |

**Note sulla conformità:**

Per quanto sopra si dichiara la conformità urbanistica

Dati precedenti relativi ai corpi: 40- terreno f. 197 p.lla 77

**agricolo**

|   |  |
|---|--|
| Strumento urbanistico Approvato:                                | Piano regolatore generale  |
| In forza della delibera:  | Approvato con delibera C.C. n. 23 del 24 marzo 2004  |
| Zona omogenea:  | V2.1 ambiente, connessioni territoriali fluviali - corsi d'acqua principali e fasce ripariali; E1 zone destinate ad usi agricoli di salvaguardia idrologica intensiva ad inedificabilità assoluta; vincol                          |
| Norme tecniche di attuazione:                                   | V2.1 ambiente, connessioni territoriali fluviali - corsi d'acqua principali e fasce ripariali; E1 zone destinate ad usi agricoli di salvaguardia idrologica intensiva ad inedificabilità assoluta; vincolo esondabilità del Tevere |
| Immobile sottoposto a vincolo di carattere urbanistico:         | NO   |
| Elementi urbanistici che limitano la commerciabilità?           | NO   |
| Nella vendita dovranno essere previste pattuizioni particolari? | NO   |
| Indice di utilizzazione fondiaria/territoriale:                 | V2.1 ambiente, connessioni territoriali fluviali - corsi d'acqua principali e fasce ripariali; E1 zone destinate ad usi agricoli di salvaguardia idrologica intensiva ad inedificabilità assoluta; vincol                          |
| Residua potenzialità edificatoria:                              | NO   |
| Dichiarazione di conformità con il PRG/PGT:                     | SI   |

**Note sulla conformità:**

Per quanto sopra si dichiara la conformità urbanistica

Dati precedenti relativi ai corpi: 41- terreno f. 197 p.lla 78

|                                  |                           |
|----------------------------------|---------------------------|
| Strumento urbanistico Approvato: | Piano regolatore generale |
|----------------------------------|---------------------------|

|   |  |
|---|--|
| In forza della delibera:  | Approvato con delibera C.C. n. 23 del 24 marzo 2004  |
| Zona omogenea:  | E2 zone destinate ad usi agricoli di tutela paesistica; V3.3 ambiente, connessioni interambientali - versanti; D1 aree destinate alle attività ricettive |
| Norme tecniche di attuazione:                                   | E2 zone destinate ad usi agricoli di tutela paesistica; V3.3 ambiente, connessioni interambientali - versanti; D1 aree destinate alle attività ricettive |
| Immobile sottoposto a vincolo di carattere urbanistico:         | NO   |
| Elementi urbanistici che limitano la commerciabilità?           | NO   |
| Nella vendita dovranno essere previste pattuizioni particolari? | NO   |
| Indice di utilizzazione fondiaria/territoriale:                 | E2 zone destinate ad usi agricoli di tutela paesistica; V3.3 ambiente, connessioni interambientali - versanti; D1 aree destinate alle attività ricettive |
| Residua potenzialità edificatoria:                              | SI   |
| Se si, quanto:  | 0.25 mc/mq   |
| Dichiarazione di conformità con il PRG/PGT:                     | SI   |

**Note sulla conformità:**

Per quanto sopra si dichiara la conformità urbanistica

Dati precedenti relativi ai corpi: 42- terreno f. 197 p.lla 79

**agricolo**

|   |   |
|---|---|
| Strumento urbanistico Approvato:                        | Piano regolatore generale   |
| In forza della delibera:                                | Approvato con delibera C.C. n. 23 del 24 marzo 2004   |
| Zona omogenea:  | E2 zone destinate ad usi agricoli di tutela paesistica; V3.3 ambiente, connessioni interambientali - versanti; V2.3 ambiente, connessioni territoriali fluviali - fondovalle; E1 zone destinate ad usi a  |
| Norme tecniche di attuazione:                           | E2 zone destinate ad usi agricoli di tutela paesistica; V3.3 ambiente, connessioni interambientali - versanti; Sistemi e Subsistemi V2.3 ambiente, connessioni territoriali fluviali - fondovalle; E1 zone destinate ad usi agricoli di salvaguardia idrologica intensiva ad inedificabilità assoluta |
| Immobile sottoposto a vincolo di carattere urbanistico: | NO  |
| Elementi urbanistici che limitano la commerciabilità?   | NO  |
| Nella vendita dovranno essere previste pattuizioni      | NO  |

|   |  |
|---|--|
| particolari?                                    |  |
| Indice di utilizzazione fondiaria/territoriale: | E2 zone destinate ad usi agricoli di tutela paesistica; V3.3 ambiente, connessioni interambientali - versanti; Sistemi e Subsistemi V2.3 ambiente, connessioni territoriali fluviali - fondovalle; E1 zo |
| Residua potenzialità edificatoria:              | NO   |
| Dichiarazione di conformità con il PRG/PGT:     | SI   |

**Note sulla conformità:**

**Per quanto sopra si dichiara la conformità urbanistica**

**Dati precedenti relativi ai corpi: 43- terreno f. 197 p.la 82**

**agricolo**

|   |  |
|---|--|
| Strumento urbanistico Approvato:                                | Piano regolatore generale  |
| In forza della delibera:  | Approvato con delibera C.C. n. 23 del 24 marzo 2004  |
| Zona omogenea:  | E2 zone destinate ad usi agricoli di tutela paesistica; V3.3 ambiente, connessioni interambientali - versanti; |
| Norme tecniche di attuazione:                                   | E2 zone destinate ad usi agricoli di tutela paesistica; V3.3 ambiente, connessioni interambientali - versanti; |
| Immobile sottoposto a vincolo di carattere urbanistico:         | NO   |
| Elementi urbanistici che limitano la commerciabilità?           | NO   |
| Nella vendita dovranno essere previste pattuizioni particolari? | NO   |
| Indice di utilizzazione fondiaria/territoriale:                 | E2 zone destinate ad usi agricoli di tutela paesistica; V3.3 ambiente, connessioni interambientali - versanti; |
| Residua potenzialità edificatoria:                              | NO   |
| Dichiarazione di conformità con il PRG/PGT:                     | SI   |

**Note sulla conformità:**

**Per quanto sopra si dichiara la conformità urbanistica**

**Dati precedenti relativi ai corpi: 44- terreno f. 197 p.la 95**

**agricolo**

|                                  |  |
|----------------------------------|--|
| Strumento urbanistico Approvato: | Piano regolatore generale                      |
| In forza della delibera:         | Approvato con delibera C.C. n. 23 del 24 marzo |

|   |  |
|---|--|
|   | 2004   |
| Zona omogenea:  | V2.3 ambiente, connessioni territoriali fluviali - fondovalle; E1 zone destinate ad usi agricoli di salvaguardia idrologica intensiva ad inedificabilità assoluta; vincolo esondabilità del Tevere |
| Norme tecniche di attuazione:                                   | V2.3 ambiente, connessioni territoriali fluviali - fondovalle; E1 zone destinate ad usi agricoli di salvaguardia idrologica intensiva ad inedificabilità assoluta; vincolo esondabilità del Tevere |
| Immobile sottoposto a vincolo di carattere urbanistico:         | NO   |
| Elementi urbanistici che limitano la commerciabilità?           | NO   |
| Nella vendita dovranno essere previste pattuizioni particolari? | NO   |
| Indice di utilizzazione fondiaria/territoriale:                 | V2.3 ambiente, connessioni territoriali fluviali - fondovalle; E1 zone destinate ad usi agricoli di salvaguardia idrologica intensiva ad inedificabilità assoluta; vincolo esondabilità del Tevere |
| Residua potenzialità edificatoria:                              | NO   |
| Dichiarazione di conformità con il PRG/PGT:                     | SI   |

**Note sulla conformità:**

**Per quanto sopra si dichiara la conformità urbanistica**

**Dati precedenti relativi ai corpi: 45- terreno f. 197 p.la 97**

**agricolo**

|   |  |
|---|--|
| Strumento urbanistico Approvato:                        | Piano regolatore generale  |
| In forza della delibera:                                | Approvato con delibera C.C. n. 23 del 24 marzo 2004  |
| Zona omogenea:  | V2.1 ambiente, connessioni territoriali fluviali - corsi d'acqua principali e fasce ripariali; E1 zone destinate ad usi agricoli di salvaguardia idrologica intensiva ad inedificabilità assoluta; vincol                          |
| Norme tecniche di attuazione:                           | V2.1 ambiente, connessioni territoriali fluviali - corsi d'acqua principali e fasce ripariali; E1 zone destinate ad usi agricoli di salvaguardia idrologica intensiva ad inedificabilità assoluta; vincolo esondabilità del Tevere |
| Immobile sottoposto a vincolo di carattere urbanistico: | NO   |
| Elementi urbanistici che limitano la commerciabilità?   | NO   |
| Nella vendita dovranno essere previste pattuizioni      | NO   |

|   |   |
|---|---|
| particolari?                                    |   |
| Indice di utilizzazione fondiaria/territoriale: | V2.1 ambiente, connessioni territoriali fluviali - corsi d'acqua principali e fasce ripariali; E1 zone destinate ad usi agricoli di salvaguardia idrologica intensiva ad inedificabilità assoluta; vincol |
| Residua potenzialità edificatoria:              | NO  |
| Dichiarazione di conformità con il PRG/PGT:     | SI  |

**Note sulla conformità:**

**Per quanto sopra si dichiara la conformità urbanistica**

**Dati precedenti relativi ai corpi: 46- terreno f. 197 p.la 99**

**agricolo**

|   |  |
|---|--|
| Strumento urbanistico Approvato:                                | Piano regolatore generale  |
| In forza della delibera:  | Approvato con delibera C.C. n. 23 del 24 marzo 2004  |
| Zona omogenea:  | E2 zone destinate ad usi agricoli di tutela paesistica; V3.3 ambiente, connessioni interambientali - versanti; |
| Norme tecniche di attuazione:                                   | E2 zone destinate ad usi agricoli di tutela paesistica; V3.3 ambiente, connessioni interambientali - versanti; |
| Immobile sottoposto a vincolo di carattere urbanistico:         | NO   |
| Elementi urbanistici che limitano la commerciabilità?           | NO   |
| Nella vendita dovranno essere previste pattuizioni particolari? | NO   |
| Indice di utilizzazione fondiaria/territoriale:                 | E2 zone destinate ad usi agricoli di tutela paesistica; V3.3 ambiente, connessioni interambientali - versanti; |
| Residua potenzialità edificatoria:                              | NO   |
| Dichiarazione di conformità con il PRG/PGT:                     | SI   |

**Note sulla conformità:**

**Per quanto sopra si dichiara la conformità urbanistica**

**Dati precedenti relativi ai corpi: 47- terreno f. 197 p.la 113**

|                                  |  |
|----------------------------------|--|
| Strumento urbanistico Approvato: | Piano regolatore generale                      |
| In forza della delibera:         | Approvato con delibera C.C. n. 23 del 24 marzo |

|   |   |
|---|---|
|   | 2004  |
| Zona omogenea:  | E2 zone destinate ad usi agricoli di tutela paesistica; D1 aree destinate alle attività ricettive;V3.3 ambiente, connessioni interambientali - versanti.                        |
| Norme tecniche di attuazione:                                   | E2 zone destinate ad usi agricoli di tutela paesistica; D1 aree destinate alle attività ricettive;V3.3 ambiente, connessioni interambientali - versanti.                        |
| Immobile sottoposto a vincolo di carattere urbanistico:         | NO  |
| Elementi urbanistici che limitano la commerciabilità?           | NO  |
| Nella vendita dovranno essere previste pattuizioni particolari? | NO  |
| Indice di utilizzazione fondiaria/territoriale:                 | E2 zone destinate ad usi agricoli di tutela paesistica; vincolo idrogeologico; D1 aree destinate alle attività ricettive;V3.3 ambiente, connessioni interambientali - versanti. |
| Residua potenzialità edificatoria:                              | SI  |
| Se si, quanto:  | 0.25 mc/mq  |
| Dichiarazione di conformità con il PRG/PGT:                     | SI  |

**Note sulla conformità:**

Per quanto sopra si dichiara la conformità urbanistica

Dati precedenti relativi ai corpi: 48- terreno f. 197 p.lla 114

**agricolo**

|   |   |
|---|---|
| Strumento urbanistico Approvato:                                | Piano regolatore generale   |
| In forza della delibera:  | Approvato con delibera C.C. n. 23 del 24 marzo 2004   |
| Zona omogenea:  | Sistemi e Subsistemi V2.3 ambiente, connessioni territoriali fluviali - fondovalle; E1 zone destinate ad usi agricoli di salvaguardia idrologica intensiva ad inedificabilità assoluta; aree di rispetto                        |
| Norme tecniche di attuazione:                                   | Sistemi e Subsistemi V2.3 ambiente, connessioni territoriali fluviali - fondovalle; E1 zone destinate ad usi agricoli di salvaguardia idrologica intensiva ad inedificabilità assoluta; aree di rispetto dei pozzi idropotabili |
| Immobile sottoposto a vincolo di carattere urbanistico:         | NO  |
| Elementi urbanistici che limitano la commerciabilità?           | NO  |
| Nella vendita dovranno essere previste pattuizioni particolari? | NO  |

|   |  |
|---|--|
| Indice di utilizzazione fondiaria/territoriale: | Sistemi e Subsistemi V2.3 ambiente, connessioni territoriali fluviali - fondovalle; E1 zone destinate ad usi agricoli di salvaguardia idrologica intensiva ad inedificabilità assoluta; aree di rispetto |
| Residua potenzialità edificatoria:              | NO   |
| Dichiarazione di conformità con il PRG/PGT:     | SI   |

**Note sulla conformità:**

Per quanto sopra si dichiara la conformità urbanistica

Dati precedenti relativi ai corpi: 49- terreno f. 197 p.la 136

**agricolo**

|   |  |
|---|--|
| Strumento urbanistico Approvato:                                | Piano regolatore generale  |
| In forza della delibera:  | Approvato con delibera C.C. n. 23 del 24 marzo 2004  |
| Zona omogenea:  | E2 zone destinate ad usi agricoli di tutela paesistica; V3.3 ambiente, connessioni interambientali - versanti; |
| Norme tecniche di attuazione:                                   | E2 zone destinate ad usi agricoli di tutela paesistica; V3.3 ambiente, connessioni interambientali - versanti; |
| Immobile sottoposto a vincolo di carattere urbanistico:         | NO   |
| Elementi urbanistici che limitano la commerciabilità?           | NO   |
| Nella vendita dovranno essere previste pattuizioni particolari? | NO   |
| Indice di utilizzazione fondiaria/territoriale:                 | E2 zone destinate ad usi agricoli di tutela paesistica; V3.3 ambiente, connessioni interambientali - versanti; |
| Residua potenzialità edificatoria:                              | NO   |
| Dichiarazione di conformità con il PRG/PGT:                     | SI   |

**Note sulla conformità:**

Per quanto sopra si dichiara la conformità urbanistica

Dati precedenti relativi ai corpi: 50- terreno f. 197 p.la 141

**agricolo**

|                                  |   |
|----------------------------------|---|
| Strumento urbanistico Approvato: | Piano regolatore generale                           |
| In forza della delibera:         | Approvato con delibera C.C. n. 23 del 24 marzo 2004 |

|   |  |
|---|--|
| Zona omogenea:  | E2 zone destinate ad usi agricoli di tutela paesistica; V3.3 ambiente, connessioni interambientali - versanti; |
| Norme tecniche di attuazione:                                   | E2 zone destinate ad usi agricoli di tutela paesistica; V3.3 ambiente, connessioni interambientali - versanti; |
| Immobile sottoposto a vincolo di carattere urbanistico:         | NO   |
| Elementi urbanistici che limitano la commerciabilità?           | NO   |
| Nella vendita dovranno essere previste pattuizioni particolari? | NO   |
| Indice di utilizzazione fondiaria/territoriale:                 | E2 zone destinate ad usi agricoli di tutela paesistica; V3.3 ambiente, connessioni interambientali - versanti; |
| Residua potenzialità edificatoria:                              | NO   |
| Dichiarazione di conformità con il PRG/PGT:                     | SI   |

**Note sulla conformità:**

**Per quanto sopra si dichiara la conformità urbanistica**

**Dati precedenti relativi ai corpi:** 51- terreno f. 197 p.la 143

**agricolo**

|   |  |
|---|--|
| Strumento urbanistico Approvato:                                | Piano regolatore generale  |
| In forza della delibera:  | Approvato con delibera C.C. n. 23 del 24 marzo 2004  |
| Zona omogenea:  | E2 zone destinate ad usi agricoli di tutela paesistica; V3.3 ambiente, connessioni interambientali - versanti; |
| Norme tecniche di attuazione:                                   | E2 zone destinate ad usi agricoli di tutela paesistica; V3.3 ambiente, connessioni interambientali - versanti; |
| Immobile sottoposto a vincolo di carattere urbanistico:         | NO   |
| Elementi urbanistici che limitano la commerciabilità?           | NO   |
| Nella vendita dovranno essere previste pattuizioni particolari? | NO   |
| Indice di utilizzazione fondiaria/territoriale:                 | E2 zone destinate ad usi agricoli di tutela paesistica; V3.3 ambiente, connessioni interambientali - versanti; |
| Residua potenzialità edificatoria:                              | NO   |
| Dichiarazione di conformità con il PRG/PGT:                     | SI   |



**Note sulla conformità:**

Per quanto sopra si dichiara la conformità urbanistica

Dati precedenti relativi ai corpi: 52- terreno f. 197 p.lla 145

**agricolo**

|   |  |
|---|--|
| Strumento urbanistico Approvato:                                | Piano regolatore generale  |
| In forza della delibera:  | Approvato con delibera C.C. n. 23 del 24 marzo 2004  |
| Zona omogenea:  | E2 zone destinate ad usi agricoli di tutela paesistica; V3.3 ambiente, connessioni interambientali - versanti; |
| Norme tecniche di attuazione:                                   | E2 zone destinate ad usi agricoli di tutela paesistica; V3.3 ambiente, connessioni interambientali - versanti; |
| Immobile sottoposto a vincolo di carattere urbanistico:         | NO   |
| Elementi urbanistici che limitano la commerciabilità?           | NO   |
| Nella vendita dovranno essere previste pattuizioni particolari? | NO   |
| Indice di utilizzazione fondiaria/territoriale:                 | E2 zone destinate ad usi agricoli di tutela paesistica; V3.3 ambiente, connessioni interambientali - versanti; |
| Residua potenzialità edificatoria:                              | NO   |
| Dichiarazione di conformità con il PRG/PGT:                     | SI   |

**Note sulla conformità:**

Per quanto sopra si dichiara la conformità urbanistica

Dati precedenti relativi ai corpi: 53- terreno f. 197 p.lla 146

**agricolo**

|                                  |   |
|----------------------------------|---|
| Strumento urbanistico Approvato: | Piano regolatore generale   |
| In forza della delibera:         | Approvato con delibera C.C. n. 23 del 24 marzo 2004   |
| Zona omogenea:                   | V2.3 ambiente, connessioni territoriali fluviali - fondovalle; E1 zone destinate ad usi agricoli di salvaguardia idrologica intensiva ad inedificabilità assoluta |
| Norme tecniche di attuazione:    | V2.3 ambiente, connessioni territoriali fluviali - fondovalle; E1 zone destinate ad usi agricoli di sal-  |

|   |  |
|---|--|
|   | vaguaria idrologica intensiva ad inedificabilità assoluta  |
| Immobile sottoposto a vincolo di carattere urbanistico:         | NO   |
| Elementi urbanistici che limitano la commerciabilità?           | NO   |
| Nella vendita dovranno essere previste pattuizioni particolari? | NO   |
| Indice di utilizzazione fondiaria/territoriale:                 | V2.3 ambiente, connessioni territoriali fluviali - fondovalle; E1 zone destinate ad usi agricoli di salvaguaria idrologica intensiva ad inedificabilità assoluta |
| Residua potenzialità edificatoria:                              | NO   |
| Dichiarazione di conformità con il PRG/PGT:                     | SI   |

**Note sulla conformità:**

Per quanto sopra si dichiara la conformità urbanistica

Dati precedenti relativi ai corpi: 54- terreno f. 197 p.la 135

**agricolo**

|   |   |
|---|---|
| Strumento urbanistico Approvato:                                | Piano regolatore generale   |
| In forza della delibera:  | Approvato con delibera C.C. n. 23 del 24 marzo 2004   |
| Zona omogenea:  | E2 zone destinate ad usi agricoli di tutela paesistica; V3.3 ambiente, connessioni interambientali - versanti; V2.3 ambiente, connessioni territoriali fluviali - fondovalle; E1 zone destinate ad usi a  |
| Norme tecniche di attuazione:                                   | E2 zone destinate ad usi agricoli di tutela paesistica; V3.3 ambiente, connessioni interambientali - versanti; Sistemi e Subsistemi V2.3 ambiente, connessioni territoriali fluviali - fondovalle; E1 zone destinate ad usi agricoli di salvaguaria idrologica intensiva ad inedificabilità assoluta - aree di rispetto dei pozzi idropotabili; D1 aree destinate alle attività ricettive |
| Immobile sottoposto a vincolo di carattere urbanistico:         | NO  |
| Elementi urbanistici che limitano la commerciabilità?           | NO  |
| Nella vendita dovranno essere previste pattuizioni particolari? | NO  |
| Indice di utilizzazione fondiaria/territoriale:                 | E2 zone destinate ad usi agricoli di tutela paesistica; V3.3 ambiente, connessioni interambientali -  |

|   |   |
|---|---|
|   | versanti; Sistemi e Subsistemi V2.3 ambiente, connessioni territoriali fluviali - fondovalle; E1 zo |
| Residua potenzialità edificatoria:          | NO  |
| Dichiarazione di conformità con il PRG/PGT: | SI  |

**Note sulla conformità:**

Per quanto sopra si dichiara la conformità urbanistica

Dati precedenti relativi ai corpi: 55- terreno f. 197 p.lla 167

**agricolo**

|   |  |
|---|--|
| Strumento urbanistico Approvato:                                | Piano regolatore generale  |
| In forza della delibera:  | Approvato con delibera C.C. n. 23 del 24 marzo 2004  |
| Zona omogenea:  | E2 zone destinate ad usi agricoli di tutela paesistica; V3.3 ambiente, connessioni interambientali - versanti; V2.3 ambiente, connessioni territoriali fluviali - fondovalle; E1 zone destinate ad usi a   |
| Norme tecniche di attuazione:                                   | E2 zone destinate ad usi agricoli di tutela paesistica; V3.3 ambiente, connessioni interambientali - versanti; Sistemi e Subsistemi V2.3 ambiente, connessioni territoriali fluviali - fondovalle; E1 zone destinate ad usi agricoli di salvaguardia idrologica intensiva ad inedificabilità assoluta. |
| Immobile sottoposto a vincolo di carattere urbanistico:         | NO   |
| Elementi urbanistici che limitano la commerciabilità?           | NO   |
| Nella vendita dovranno essere previste pattuizioni particolari? | NO   |
| Indice di utilizzazione fondiaria/territoriale:                 | E2 zone destinate ad usi agricoli di tutela paesistica; V3.3 ambiente, connessioni interambientali - versanti; Sistemi e Subsistemi V2.3 ambiente, connessioni territoriali fluviali - fondovalle; E1 zo   |
| Residua potenzialità edificatoria:                              | NO   |
| Dichiarazione di conformità con il PRG/PGT:                     | SI   |

**Note sulla conformità:**

Per quanto sopra si dichiara la conformità urbanistica

Dati precedenti relativi ai corpi: 56- terreno f. 197 p.lla 168

**agricolo**

|                                  |                           |
|----------------------------------|---------------------------|
| Strumento urbanistico Approvato: | Piano regolatore generale |
|----------------------------------|---------------------------|

|   |   |
|---|---|
| In forza della delibera:  | Approvato con delibera C.C. n. 23 del 24 marzo 2004   |
| Zona omogenea:  | E1 zone destinate ad usi agricoli di salvaguardia idrologica intensiva ad inedificabilità assoluta; V7.1 ambiente, connessioni locali - connessioni d'acqua (fossi, scoline); FR fascia ripariale; bosch                                  |
| Norme tecniche di attuazione:                                   | E1 zone destinate ad usi agricoli di salvaguardia idrologica intensiva ad inedificabilità assoluta; V7.1 ambiente, connessioni locali - connessioni d'acqua (fossi, scoline); FR fascia ripariale; boschi residui - vegetazione ripariale |
| Immobile sottoposto a vincolo di carattere urbanistico:         | NO  |
| Elementi urbanistici che limitano la commerciabilità?           | NO  |
| Nella vendita dovranno essere previste pattuizioni particolari? | NO  |
| Indice di utilizzazione fondiaria/territoriale:                 | E1 zone destinate ad usi agricoli di salvaguardia idrologica intensiva ad inedificabilità assoluta; V7.1 ambiente, connessioni locali - connessioni d'acqua (fossi, scoline); FR fascia ripariale; bosch                                  |
| Residua potenzialità edificatoria:                              | NO  |
| Dichiarazione di conformità con il PRG/PGT:                     | SI  |

**Note sulla conformità:**

Per quanto sopra si dichiara la conformità urbanistica

Dati precedenti relativi ai corpi: 56A- terreno f. 197 p.lla 169

**agricolo**

|   |  |
|---|--|
| Strumento urbanistico Approvato:                        | Piano regolatore generale  |
| In forza della delibera:                                | Approvato con delibera C.C. n. 23 del 24 marzo 2004  |
| Zona omogenea:  | E2 zone destinate ad usi agricoli di tutela paesistica; V3.3 ambiente, connessioni interambientali - versanti; V2.3 ambiente, connessioni territoriali fluviali - fondovalle; E1 zone destinate ad usi a   |
| Norme tecniche di attuazione:                           | E2 zone destinate ad usi agricoli di tutela paesistica; V3.3 ambiente, connessioni interambientali - versanti; Sistemi e Subsistemi V2.3 ambiente, connessioni territoriali fluviali - fondovalle; E1 zone destinate ad usi agricoli di salvaguardia idrologica intensiva ad inedificabilità assoluta. |
| Immobile sottoposto a vincolo di carattere urbanistico: | NO   |

|   |  |
|---|--|
| Elementi urbanistici che limitano la commerciabilità?           | NO   |
| Nella vendita dovranno essere previste pattuizioni particolari? | NO   |
| Indice di utilizzazione fondiaria/territoriale:                 | E2 zone destinate ad usi agricoli di tutela paesistica; V3.3 ambiente, connessioni interambientali - versanti; Sistemi e Subsistemi V2.3 ambiente, connessioni territoriali fluviali - fondovalle; E1 zo |
| Residua potenzialità edificatoria:                              | NO   |
| Dichiarazione di conformità con il PRG/PGT:                     | SI   |

**Note sulla conformità:**

**Per quanto sopra si dichiara la conformità urbanistica**

**Dati precedenti relativi ai corpi:** 57- terreno f. 197 p.lla 170

**agricolo**

|   |  |
|---|--|
| Strumento urbanistico Approvato:                                | Piano regolatore generale  |
| In forza della delibera:  | Approvato con delibera C.C. n. 23 del 24 marzo 2004  |
| Zona omogenea:  | E2 zone destinate ad usi agricoli di tutela paesistica; V3.3 ambiente, connessioni interambientali - versanti; |
| Norme tecniche di attuazione:                                   | E2 zone destinate ad usi agricoli di tutela paesistica; V3.3 ambiente, connessioni interambientali - versanti; |
| Immobile sottoposto a vincolo di carattere urbanistico:         | NO   |
| Elementi urbanistici che limitano la commerciabilità?           | NO   |
| Nella vendita dovranno essere previste pattuizioni particolari? | NO   |
| Indice di utilizzazione fondiaria/territoriale:                 | E2 zone destinate ad usi agricoli di tutela paesistica; V3.3 ambiente, connessioni interambientali - versanti; |
| Residua potenzialità edificatoria:                              | NO   |
| Dichiarazione di conformità con il PRG/PGT:                     | SI   |

**Note sulla conformità:**

**Per quanto sopra si dichiara la conformità urbanistica**

**Dati precedenti relativi ai corpi:** 58- terreno f. 197 p.lla 171

**agricolo**

|   |  |
|---|--|
| Strumento urbanistico Approvato:                                | Piano regolatore generale  |
| In forza della delibera:  | Approvato con delibera C.C. n. 23 del 24 marzo 2004  |
| Zona omogenea:  | E2 zone destinate ad usi agricoli di tutela paesistica; V3.3 ambiente, connessioni interambientali - versanti; V2.3 ambiente, connessioni territoriali fluviali - fondovalle; E1 zone destinate ad usi a   |
| Norme tecniche di attuazione:                                   | E2 zone destinate ad usi agricoli di tutela paesistica; V3.3 ambiente, connessioni interambientali - versanti; Sistemi e Subsistemi V2.3 ambiente, connessioni territoriali fluviali - fondovalle; E1 zone destinate ad usi agricoli di salvaguardia idrologica intensiva ad inedificabilità assoluta. |
| Immobile sottoposto a vincolo di carattere urbanistico:         | NO   |
| Elementi urbanistici che limitano la commerciabilità?           | NO   |
| Nella vendita dovranno essere previste pattuizioni particolari? | NO   |
| Indice di utilizzazione fondiaria/territoriale:                 | E2 zone destinate ad usi agricoli di tutela paesistica; V3.3 ambiente, connessioni interambientali - versanti; Sistemi e Subsistemi V2.3 ambiente, connessioni territoriali fluviali - fondovalle; E1 zo   |
| Residua potenzialità edificatoria:                              | NO   |
| Dichiarazione di conformità con il PRG/PGT:                     | SI   |

**Note sulla conformità:**

**Per quanto sopra si dichiara la conformità urbanistica**

**Dati precedenti relativi ai corpi:** 59- terreno f. 197 p.la 172

**agricolo**

|                                  |   |
|----------------------------------|---|
| Strumento urbanistico Approvato: | Piano regolatore generale   |
| In forza della delibera:         | Approvato con delibera C.C. n. 23 del 24 marzo 2004   |
| Zona omogenea:                   | E1 zone destinate ad usi agricoli di salvaguardia idrologica intensiva ad inedificabilità assoluta - D1 aree destinate alle attività ricettive  |
| Norme tecniche di attuazione:    | FR fascia ripariale; V7.1 ambiente, connessioni locali - connessioni d'acqua (fossi, scoline); E1 zone destinate ad usi agricoli di salvaguardia idrologica intensiva ad inedificabilità assoluta; ormazioni boschive; Vegetazione Ripariale; vincolo esondabilità' del Tevere; fascia di rispetto laghi e corsi d'acqua. |

|   |   |
|---|---|
| Immobile sottoposto a vincolo di carattere urbanistico:         | NO  |
| Elementi urbanistici che limitano la commerciabilità?           | NO  |
| Nella vendita dovranno essere previste pattuizioni particolari? | NO  |
| Indice di utilizzazione fondiaria/territoriale:                 | FR fascia ripariale; V7.1 ambiente, connessioni locali - connessioni d'acqua (fossi, scoline); E1 zone destinate ad usi agricoli di salvaguardia idrologica intensiva ad inedificabilità assoluta; ormazi |
| Residua potenzialità edificatoria:                              | NO  |
| Dichiarazione di conformità con il PRG/PGT:                     | SI  |

**Note sulla conformità:**

Per quanto sopra si dichiara la conformità urbanistica

Dati precedenti relativi ai corpi: 60- terreno f. 197 p.la 182

**agricolo**

|   |   |
|---|---|
| Strumento urbanistico Approvato:                                | Piano regolatore generale   |
| In forza della delibera:  | Approvato con delibera C.C. n. 23 del 24 marzo 2004   |
| Zona omogenea:  | V2.3 ambiente, connessioni territoriali fluviali - fondovalle; E1 zone destinate ad usi agricoli di salvaguardia idrologica intensiva ad inedificabilità assoluta, aree d   |
| Norme tecniche di attuazione:                                   | V2.3 ambiente, connessioni territoriali fluviali - fondovalle; E1 zone destinate ad usi agricoli di salvaguardia idrologica intensiva ad inedificabilità assoluta, aree di particolare interesse agricolo; aree di rispetto dei pozzi idropotabili. |
| Immobile sottoposto a vincolo di carattere urbanistico:         | NO  |
| Elementi urbanistici che limitano la commerciabilità?           | NO  |
| Nella vendita dovranno essere previste pattuizioni particolari? | NO  |
| Indice di utilizzazione fondiaria/territoriale:                 | V2.3 ambiente, connessioni territoriali fluviali - fondovalle; E1 zone destinate ad usi agricoli di salvaguardia idrologica intensiva ad inedificabilità assoluta, aree di particolare interesse agricol  |
| Residua potenzialità edificatoria:                              | NO  |
| Dichiarazione di conformità con il PRG/PGT:                     | SI  |

**Note sulla conformità:**

**Per quanto sopra si dichiara la conformità urbanistica****Dati precedenti relativi ai corpi:** 61- terreno f. 197 p.lla 183**agricolo**

|   |   |
|---|---|
| Strumento urbanistico Approvato:                                | Piano regolatore generale   |
| In forza della delibera:  | Approvato con delibera C.C. n. 23 del 24 marzo 2004   |
| Zona omogenea:  | V4.1 ambiente, serbatoi di naturalita' a carattere locale - colle di S.Vito-Guadamello; E2 zone destinate ad usi agricoli di tutela paesistica; vincolo idrogeologico; Formazioni Boschive. |
| Norme tecniche di attuazione:                                   | V4.1 ambiente, serbatoi di naturalita' a carattere locale - colle di S.Vito-Guadamello; E2 zone destinate ad usi agricoli di tutela paesistica; vincolo idrogeologico; Formazioni Boschive. |
| Immobile sottoposto a vincolo di carattere urbanistico:         | NO  |
| Elementi urbanistici che limitano la commerciabilità?           | NO  |
| Nella vendita dovranno essere previste pattuizioni particolari? | NO  |
| Indice di utilizzazione fondiaria/territoriale:                 | V4.1 ambiente, serbatoi di naturalita' a carattere locale - colle di S.Vito-Guadamello; E2 zone destinate ad usi agricoli di tutela paesistica; vincolo idrogeologico; Formazioni Boschive. |
| Residua potenzialità edificatoria:                              | NO  |
| Dichiarazione di conformità con il PRG/PGT:                     | SI  |

**Note sulla conformità:****Per quanto sopra si dichiara la conformità urbanistica****Dati precedenti relativi ai corpi:** 62- terreno f. 196 p.lla 180

|                                  |  |
|----------------------------------|--|
| Strumento urbanistico Approvato: | Piano regolatore generale  |
| In forza della delibera:         | Approvato con delibera C.C. n. 23 del 24 marzo 2004  |
| Zona omogenea:                   | V4.1 ambiente, serbatoi di naturalita' a carattere locale - colle di S.Vito-Guadamello; V3.3 ambiente, connessioni interambientali - versanti; E2 zone destinate ad usi agricoli di tutela paesistica; V |
| Norme tecniche di attuazione:    | V4.1 ambiente, serbatoi di naturalita' a carattere locale - colle di S.Vito-Guadamello; V3.3 ambiente,   |



|   |  |
|---|--|
|   | connessioni interambientali - versanti; E2 zone destinate ad usi agricoli di tutela paesistica; Vincolo Idrogeologico; Formazioni Boschive; Trh attivita' terziarie - attrezzature ricettive extra alberghiere; D1 aree destinate alle attività ricettive. |
| Immobile sottoposto a vincolo di carattere urbanistico:         | NO   |
| Elementi urbanistici che limitano la commerciabilità?           | NO   |
| Nella vendita dovranno essere previste pattuizioni particolari? | NO   |
| Indice di utilizzazione fondiaria/territoriale:                 | V4.1 ambiente, serbatoi di naturalita' a carattere locale - colle di S.Vito-Guadamello; V3.3 ambiente, connessioni interambientali - versanti; E2 zone destinate ad usi agricoli di tutela paesistica; V   |
| Residua potenzialità edificatoria:                              | SI   |
| Se si, quanto:  | 0.25 mc/mq   |
| Dichiarazione di conformità con il PRG/PGT:                     | SI   |

**Note sulla conformità:**

**Per quanto sopra si dichiara la conformità urbanistica**

**Dati precedenti relativi ai corpi:** 63- terreno f. 196 p.la 182

**agricolo**

|   |   |
|---|---|
| Strumento urbanistico Approvato:                                | Piano regolatore generale   |
| In forza della delibera:  | Approvato con delibera C.C. n. 23 del 24 marzo 2004   |
| Zona omogenea:  | E2 zone destinate ad usi agricoli di tutela paesistica  |
| Norme tecniche di attuazione:                                   | V4.1 ambiente, serbatoi di naturalita' a carattere locale - colle di S.Vito-Guadamello; V3.3 ambiente, connessioni interambientali - versanti; E2 zone destinate ad usi agricoli di tutela paesistica; Formazioni Boschive. |
| Immobile sottoposto a vincolo di carattere urbanistico:         | NO  |
| Elementi urbanistici che limitano la commerciabilità?           | NO  |
| Nella vendita dovranno essere previste pattuizioni particolari? | NO  |
| Indice di utilizzazione fondiaria/territoriale:                 | V4.1 ambiente, serbatoi di naturalita' a carattere locale - colle di S.Vito-Guadamello; V3.3 ambiente, connessioni interambientali - versanti; E2 zone destinate ad usi agricoli di tutela paesistica; F                    |

|   |    |
|---|----|
| Residua potenzialità edificatoria:          | NO |
| Dichiarazione di conformità con il PRG/PGT: | SI |

**Note sulla conformità:**

Per quanto sopra si dichiara la conformità urbanistica

Dati precedenti relativi ai corpi: 64- terreno f. 197 p.la 195

**agricolo**

|   |   |
|---|---|
| Strumento urbanistico Approvato:                                | Piano regolatore generale   |
| In forza della delibera:  | Approvato con delibera C.C. n. 23 del 24 marzo 2004   |
| Zona omogenea:  | E2 zone destinate ad usi agricoli di tutela paesistica  |
| Norme tecniche di attuazione:                                   | V3.3 ambiente, connessioni interambientali - versanti; E2 zone destinate ad usi agricoli di tutela paesistica; Formazioni Boschive. |
| Immobile sottoposto a vincolo di carattere urbanistico:         | NO  |
| Elementi urbanistici che limitano la commerciabilità?           | NO  |
| Nella vendita dovranno essere previste pattuizioni particolari? | NO  |
| Indice di utilizzazione fondiaria/territoriale:                 | V3.3 ambiente, connessioni interambientali - versanti; E2 zone destinate ad usi agricoli di tutela paesistica; F                    |
| Residua potenzialità edificatoria:                              | NO  |
| Dichiarazione di conformità con il PRG/PGT:                     | SI  |

**Note sulla conformità:**

Per quanto sopra si dichiara la conformità urbanistica

Dati precedenti relativi ai corpi: 65- terreno f. 197 p.la 198

|                                  |  |
|----------------------------------|--|
| Strumento urbanistico Approvato: | Piano regolatore generale  |
| In forza della delibera:         | Approvato con delibera C.C. n. 23 del 24 marzo 2004  |
| Zona omogenea:                   | D1 aree destinate alle attività ricettive  |
| Norme tecniche di attuazione:    | V3.3 ambiente, connessioni interambientali - versanti; E2 zone destinate ad usi agricoli di tutela paesistica; Trh attività terziarie - attrezzature ri- |

|   |  |
|---|--|
|   | cettive extra alberghiere; D1 aree destinate alle attività ricettive   |
| Immobile sottoposto a vincolo di carattere urbanistico:         | NO   |
| Elementi urbanistici che limitano la commerciabilità?           | NO   |
| Nella vendita dovranno essere previste pattuizioni particolari? | NO   |
| Indice di utilizzazione fondiaria/territoriale:                 | V3.3 ambiente, connessioni interambientali - versanti; E2 zone destinate ad usi agricoli di tutela paesistica; F |
| Residua potenzialità edificatoria:                              | NO   |
| Dichiarazione di conformità con il PRG/PGT:                     | SI   |

**Note sulla conformità:**

**Per quanto sopra si dichiara la conformità urbanistica**

**Dati precedenti relativi ai corpi:** 66- terreno f. 197 p.la 200

**agricolo**

|   |   |
|---|---|
| Strumento urbanistico Approvato:                                | Piano regolatore generale   |
| In forza della delibera:  | Approvato con delibera C.C. n. 23 del 24 marzo 2004   |
| Zona omogenea:  | E2 zone destinate ad usi agricoli di tutela paesistica  |
| Norme tecniche di attuazione:                                   | V3.3 ambiente, connessioni interambientali - versanti; E2 zone destinate ad usi agricoli di tutela paesistica; Formazioni Boschive. |
| Immobile sottoposto a vincolo di carattere urbanistico:         | NO  |
| Elementi urbanistici che limitano la commerciabilità?           | NO  |
| Nella vendita dovranno essere previste pattuizioni particolari? | NO  |
| Indice di utilizzazione fondiaria/territoriale:                 | V3.3 ambiente, connessioni interambientali - versanti; E2 zone destinate ad usi agricoli di tutela paesistica; F                    |
| Residua potenzialità edificatoria:                              | NO  |
| Dichiarazione di conformità con il PRG/PGT:                     | SI  |

**Note sulla conformità:**

**Per quanto sopra si dichiara la conformità urbanistica**

**Dati precedenti relativi ai corpi:** 67- terreno f. 197 p.la 201

|   |   |
|---|---|
| Strumento urbanistico Approvato:                                | Piano regolatore generale   |
| In forza della delibera:  | Approvato con delibera C.C. n. 23 del 24 marzo 2004   |
| Zona omogenea:  | D1 aree destinate alle attività ricettive   |
| Norme tecniche di attuazione:                                   | V3.3 ambiente, connessioni interambientali - versanti; E2 zone destinate ad usi agricoli di tutela paesistica; Trh attività terziarie - attrezzature ricettive extra alberghiere; D1 aree destinate alle attività ricettive |
| Immobile sottoposto a vincolo di carattere urbanistico:         | NO  |
| Elementi urbanistici che limitano la commerciabilità?           | NO  |
| Nella vendita dovranno essere previste pattuizioni particolari? | NO  |
| Indice di utilizzazione fondiaria/territoriale:                 | V3.3 ambiente, connessioni interambientali - versanti; E2 zone destinate ad usi agricoli di tutela paesistica; F  |
| Residua potenzialità edificatoria:                              | NO  |
| Dichiarazione di conformità con il PRG/PGT:                     | SI  |

**Note sulla conformità:**

**Per quanto sopra si dichiara la conformità urbanistica**

**Dati precedenti relativi ai corpi:** 68- terreno f. 197 p.lla 202

Descrizione: **Fabbricati per attività agricole [D10]** di cui al punto **1-A - Magazzini, ricovero animali, rimessa attrezzi, corte al piano terra e cantine al piano seminterrato**

Il fabbricato è situato nel Comune di Narni in Loc. San Vito con identificativi catastali foglio 197 particella 208 subalterno 1, con diritto di piena proprietà per 1/1. Gli immobili sono stati realizzati nei primi anni '50 e mai soggetti a ristrutturazioni importanti. Il Corpo è composto da n. 3 manufatti:

- un magazzino per la rimessa mezzi agricoli della superficie netta di mq 33.82;
- un ricovero animali con annesso forno della superficie netta di mq 38.34;
- un edificio composto da più magazzini, una stalla, una centrale termica, un servizio igienico, una rimessa mezzi agricoli e alcuni vani per il ricovero animali, il tutto con una superficie complessiva di mq 304.61;
- n. 2 locali al piano seminterrato ad uso cantine della superficie totale di mq 28.90.

il tutto grava su una corte comune di mq 1992.71, interamente a destinazione urbanistica agricola. Il CTU dichiara che nel sopralluogo del 15.03.2018 ha potuto constatare le caratteristiche estrinseche ed intrinseche che qui di seguito saranno elencate:

Gli immobili si presentano in condizioni vetuste, con rifiniture classiche di base per locali tecnici ed agricoli, l'ossatura portante del fabbricato è in muratura portante di tufo, i solai sono alcuni in latero cemento ed altri in legno e piastrelle, le condizioni statiche sono accettabili, gli infissi sono in metallo con vetro semplice, la pavimentazione è in battuto di cls, l'intonaco di tipo civile, le porte interne in legno tamburato in scarse condizioni.

Per quanto riguarda gli impianti il CTU dichiara che: il riscaldamento è assente, l'impianto elettrico e l'impianto idrico sono sottotraccia rispettosi delle norme vigenti.

## 1. Quota e tipologia del diritto

**1/1 di OMISSIS- Piena proprietà**

Cod. Fiscale: OMISSIS

Eventuali comproprietari:

Nessuno

Superficie complessiva di circa mq **376,77**

E' posto al piano: Terra

L'edificio è stato costruito nel: inizio anni '50

ha un'altezza utile interna di circa m. Rimessa mezzi agricoli Hmedia= 3.28 m; Forno-Ricovero animali Hmedia= 2.60 m; Magazzini, stalla, rim

L'intero fabbricato è composto da n. 1 piani complessivi di cui fuori terra n. 1 e di cui interrati n. 0

Stato di manutenzione generale: mediocre

### Caratteristiche descrittive:

#### Caratteristiche strutturali:

Copertura tipologia: **a falde** materiale: **legno** condizioni: **scarse**

Strutture verticali materiale: **muratura e tufo** condizioni: **sufficienti**

### Impianti:

#### Impianti (conformità e certificazioni)

#### Impianto elettrico:

|   |                 |
|---|-----------------|
| Esiste impianto elettrico                                   | SI              |
| Epoca di realizzazione/adeguamento                          | inizio anni '50 |
| Impianto a norma  | SI              |
| Esiste la dichiarazione di conformità L. 46/90 e successive | NO              |

#### Riscaldamento:

|                                  |    |
|----------------------------------|----|
| Esiste impianto di riscaldamento | NO |
|----------------------------------|----|

#### Condizionamento e climatizzazione:

|  |    |
|--|----|
| Esiste impianto di condizionamento o climatizzazione | NO |
|--|----|

|   |    |
|---|----|
| Esiste la dichiarazione di conformità L. 46/90 e successive | NO |
|---|----|

**Impianto antincendio:**

|  |    |
|--|----|
| Esiste impianto antincendio            | NO |
| Esiste certificato prevenzione incendi | NO |

**Ascensori montacarichi e carri ponte:**

|  |    |
|--|----|
| L'immobile dispone di ascensori o montacarichi | NO |
| Esistenza carri ponte                          | NO |

**Scarichi:**

|   |    |
|---|----|
| Esistono scarichi potenzialmente pericolosi | NO |
|---|----|

| Destinazione                               | Parametro       | Superficie reale/potenziale | Coeff. | Superficie equivalente |
|--|-----------------|-----------------------------|--------|------------------------|
| RIMESSA MEZZI AGRICOLI                     | sup reale netta | 33,82                       | 1,00   | 33,82                  |
| FORNO                                      | sup reale netta | 4,74                        | 1,00   | 4,74                   |
| RICOVERO ANIMALI                           | sup reale netta | 33,60                       | 1,00   | 33,60                  |
| MAGAZZINI, STALLA, RICOVERO ANIMALI E C.T. | sup reale netta | 304,61                      | 1,00   | 304,61                 |
|  |                 | <b>376,77</b>               |        | <b>376,77</b>          |

**Accessori**

- 1-A - Magazzini, ricovero animali, rimessa attrezzi, corte al piano terra e cantine al piano seminter-  
rato  
Posto al piano TERRA  
Sviluppa una superficie complessiva di 1992.71 mq  
Valore a corpo: **€ 14945.32**
1. corte comune
- 1-A - Magazzini, ricovero animali, rimessa attrezzi, corte al piano terra e cantine al piano seminter-  
rato  
Posto al piano SEMINTERRATO  
Sviluppa una superficie complessiva di 14.45 mq  
Valore a corpo: **€ 1445**
2. Cantina
- 1-A - Magazzini, ricovero animali, rimessa attrezzi, corte al piano terra e cantine al piano seminter-  
rato  
Posto al piano SEMINTERRATO  
Sviluppa una superficie complessiva di 14.45 mq  
Valore a corpo: **€ 1445**
3. Cantina

Descrizione: **Abitazione di tipo civile [A2]** di cui al punto **1-B - Abitazione piano primo**

L'unità immobiliare è situata nel Comune di Narni in Loc. San Vito con identificativi catastali foglio 197 particella 208 subalterno 2, con diritto di piena proprietà per 1/1.

L'immobile posto al primo piano è raggiungibile mediante n. 2 rampe di scale esterne, ed è composto da:

|   |     |       |          |            |        |    |     |          |        |             |            |
|---|-----|-------|----------|------------|--------|----|-----|----------|--------|-------------|------------|
| - | un  |       |          | ingresso   | di     |    |     | mq       | 11.70; |             |            |
| - | una |       |          | cucina     | di     |    |     | mq       | 15.10; |             |            |
| - | un  |       |          | bagno      | di     |    |     | mq       | 7.90;  |             |            |
| - | un  |       |          | wc         | di     |    |     | mq       | 7.05;  |             |            |
| - | un  |       |          | antibagno  | di     |    |     | mq       | 2.75;  |             |            |
| - | un  | bagno | di       | mq         | 5.50;  | (  | non | indicato | nella  | planimetria | catastale) |
| - | una |       |          | camera     | di     |    |     | mq       | 25.55; |             |            |
| - | una |       |          | camera     | di     |    |     | mq       | 16.75; |             |            |
| - | una |       |          | camera     | di     |    |     | mq       | 16.60; |             |            |
| - | una |       | sala     | da         | pranzo | di |     | mq       | 18.30; |             |            |
| - | un  |       |          | soggiorno  | di     |    |     | mq       | 25.40; |             |            |
| - | un  |       |          | tinello    | di     |    |     | mq       | 13.30; |             |            |
| - | un  |       | retro    | cucina     | di     |    |     | mq       | 17.00; |             |            |
| - | una |       |          | camera     | di     |    |     | mq       | 18.00; |             |            |
| - | un  |       |          | soggiorno  | di     |    |     | mq       | 15.00; |             |            |
| - | un  |       |          | disimpegno | di     |    |     | mq       | 7.70;  |             |            |
| - | un  |       |          | corridoio  | di     |    |     | mq       | 17.30. |             |            |
| - | un  |       | terrazzo | coperto    | di     |    |     | mq       | 22.80; |             |            |
| - | un  |       | terrazzo | coperto    | di     |    |     | mq       | 5.80;  |             |            |
| - | un  |       | terrazzo | scoperto   | di     |    |     | mq       | 8.85.  |             |            |

Il CTU dichiara che nel sopralluogo del 15.03.2018 ha potuto constatare le caratteristiche estrinseche ed intrinseche che qui di seguito vengo elencate:

L'abitazione si presenta in condizioni fatiscenti, con rifiniture mediocri, l'ossatura portante del fabbricato è in muratura portante di tufo, i solai sono alcuni in latero cemento ed altri in legno e pannelle, le condizioni statiche sono accettabili con la presenza di alcune fessurazioni non importanti, gli infissi sono alcuni in metallo ed altri in legno verniciato con vetro semplice, la pavimentazione è in parte monocottura ed in parte graniglia di marmo, l'intonaco di tipo civile, le porte interne in legno tamburato. Per quanto riguarda gli impianti il CTU dichiara che: il riscaldamento è assente, l'impianto elettrico e l'impianto idrico sono sottotraccia rispettosi delle norme vigenti.

**1. Quota e tipologia del diritto**

**1/1 di OMISSIS- Piena proprietà**

Cod. Fiscale: OMISSIS

Eventuali comproprietari:

Nessuno

Superficie complessiva di circa mq **318,72**

E' posto al piano: primo

L'edificio è stato costruito nel: primi anni '50

ha un'altezza utile interna di circa m. 3.00

L'intero fabbricato è composto da n. 2 piani complessivi di cui fuori terra n. 2 e di cui interrati n. 0

Stato di manutenzione generale: scarso

**Caratteristiche descrittive:****Caratteristiche strutturali:**

Solai tipologia: **misti con travetti prefabbricati e legno** condizioni: **buone**

Strutture verticali materiale: **muratura e tufo** condizioni: **buone**

**Componenti edilizie e costruttive:**

Infissi esterni tipologia: **doppia anta a battente** materiale: **ferro e legno** protezione: **persiane** materiale protezione: **legno** condizioni: **scarse**

Infissi interni tipologia: **a battente** materiale: **legno tamburato** condizioni: **sufficienti**

Pavim. Esterna materiale: **mattonelle di granigliato** condizioni: **sufficienti**

Pavim. Interna materiale: **piastrelle monocottura e graniglia** condizioni: **sufficienti**

Portone di ingresso tipologia: **anta singola a battente** materiale: **alluminio e vetro** accessori: **senza maniglione antipanico** condizioni: **da normalizzare**

Rivestimento ubicazione: **bagno** materiale: **piastrelle in monocottura** condizioni: **da ristrutturare**

Rivestimento ubicazione: **cucina** materiale: **piastrelle in monocottura** condizioni: **scarse**

Scale posizione: **a rampa unica** rivestimento: **lastre di peperino** condizioni: **sufficienti**

**Impianti:**

Elettrico tipologia: **sottotraccia** tensione: **220V** condizioni: **sufficienti** conformità: **rispettoso delle vigenti normative**

Fognatura recapito: **fossa biologica**

Idrico tipologia: **sottotraccia** alimentazione: **diretta da rete comunale** condizioni: **da ristrutturare** conformità: **non a norma**



**Impianti (conformità e certificazioni)****Impianto elettrico:**

|   |                 |
|---|-----------------|
| Esiste impianto elettrico                                   | SI              |
| Epoca di realizzazione/adeguamento                          | inizio anni '50 |
| Impianto a norma  | SI              |
| Esiste la dichiarazione di conformità L. 46/90 e successive | NO              |

**Riscaldamento:**

|                                       |                 |
|---------------------------------------|-----------------|
| Esiste impianto di riscaldamento      | SI              |
| Tipologia di impianto                 | sottotraccia    |
| Epoca di realizzazione/adeguamento    | inizio anni '50 |
| Impianto a norma                      | SI              |
| Esiste la dichiarazione di conformità | NO              |

**Condizionamento e climatizzazione:**

|   |    |
|---|----|
| Esiste impianto di condizionamento o climatizzazione        | NO |
| Esiste la dichiarazione di conformità L. 46/90 e successive | NO |

**Impianto antincendio:**

|  |    |
|--|----|
| Esiste impianto antincendio            | NO |
| Esiste certificato prevenzione incendi | NO |

**Ascensori montacarichi e carri ponte:**

|  |    |
|--|----|
| L'immobile dispone di ascensori o montacarichi | NO |
| Esistenza carri ponte                          | NO |

**Scarichi:**

|   |    |
|---|----|
| Esistono scarichi potenzialmente pericolosi | NO |
|---|----|

| Destinazione   | Parametro       | Superficie reale/potenziale | Coeff. | Superficie equivalente |
|----------------|-----------------|-----------------------------|--------|------------------------|
| INGRESSO       | sup reale netta | 11,20                       | 1,00   | 11,20                  |
| TINELLO        | sup reale netta | 15,10                       | 1,00   | 15,10                  |
| BAGNO          | sup reale netta | 7,90                        | 1,00   | 7,90                   |
| BAGNO          | sup reale netta | 7,10                        | 1,00   | 7,10                   |
| WC             | sup reale netta | 5,50                        | 1,00   | 5,50                   |
| TERRAZZE       | sup reale netta | 78,37                       | 1,00   | 78,37                  |
| CAMERA         | sup reale netta | 25,60                       | 1,00   | 25,60                  |
| CAMERA         | sup reale netta | 16,75                       | 1,00   | 16,75                  |
| CORRIDOIO      | sup reale netta | 17,30                       | 1,00   | 17,30                  |
| ANTI BAGNO     | sup reale netta | 2,75                        | 1,00   | 2,75                   |
| CAMERA         | sup reale netta | 16,55                       | 1,00   | 16,55                  |
| SALA DA PRANZO | sup reale netta | 18,30                       | 1,00   | 18,30                  |
| CAMERA         | sup reale netta | 25,40                       | 1,00   | 25,40                  |
| ANGOLO COTTURA | sup reale netta | 13,30                       | 1,00   | 13,30                  |
| CUCINA         | sup reale netta | 16,95                       | 1,00   | 16,95                  |
| CAMERA         | sup reale netta | 18,00                       | 1,00   | 18,00                  |
| SOGGIORNO      | sup reale netta | 14,95                       | 1,00   | 14,95                  |
| ANTI BAGNO     | sup reale netta | 7,70                        | 1,00   | 7,70                   |
|                |                 | <b>318,72</b>               |        | <b>318,72</b>          |

Descrizione: **Abitazione di tipo civile [A2]** di cui al punto **2-A - Abitazione piano terra e primo**

L'unità immobiliare è situata nel Comune di Narni in Loc. San Vito con identificativi catastali foglio 197 particella 37 del Catasto Terreni, con diritto di piena proprietà per 1/1.

L'immobile posto al primo terra è composto da due piani di cui, al piano terra:

- un soggiorno di mq 32.20 ;
- una cucina di mq 13.65;
- un bagno di mq 4.75;
- un wc di mq 7.90;
- un ripostiglio di mq 1.40;
- un disimpegno di mq 2.20;
- una camera di mq 22.15;
- una sala da pranzo di mq 24.00;

ed al piano primo:

- una camera di mq 17.90;
- una camera di mq 21.00;
- una camera di mq 23.50;
- una camera di mq 22.10;
- un bagno di mq 6.50,
- un disimpegno di mq 7.10;
- un bagno di mq 9.10.

Il fabbricato insiste su una corte complessiva di 2550 mq. Tale superficie ai fini della stima è da suddividere poichè ha due differenti destinazioni d'uso (come planimetria allegata per il calcolo dell'area edificabile) e precisamente: mq 1866 ad uso agricolo E2, e mq 270 ad uso edificabile con destinazione D1.

Il CTU dichiara che nel sopralluogo del 15.03.2018 ha potuto constatare le caratteristiche estrinseche ed

intrinseche che qui di seguito vengo elencate:

L'abitazione si presenta in buone condizioni, con rifiniture standard, l'ossatura portante del fabbricato è in mista, muratura portante di tufo e c.a., i solai sono in latero cemento, le condizioni statiche sono buone, gli infissi sono in alluminio e doppio vetro, la pavimentazione è in piastrelle di monocottura, l'intonaco di tipo civile in alcune parti ammalorato da infiltrazioni di acqua provenienti presumibilmente dalla copertura, le porte interne in legno tamburato.

Per quanto riguarda gli impianti il CTU dichiara che: il riscaldamento e ACS è presente e funzionante, l'impianto elettrico e l'impianto idrico sono sottotraccia rispettosi delle norme vigenti.

### 1. Quota e tipologia del diritto

**1/1 di OMISSIS- Piena proprietà**

Cod. Fiscale: OMISSIS

Eventuali comproprietari:

Nessuno

Superficie complessiva di circa mq **389,10**

E' posto al piano: terra e primo

L'edificio è stato costruito nel: \*\*\*\*\*

ha un'altezza utile interna di circa m. 2.70

L'intero fabbricato è composto da n. 2 piani complessivi di cui fuori terra n. 2 e di cui interrati n. 0

Stato di manutenzione generale: buono

#### Caratteristiche descrittive:

#### Caratteristiche strutturali:

|                     |   |
|---------------------|---|
| Balconi             | materiale: <b>c.a.</b> condizioni: <b>da normalizzare</b>                 |
| Copertura           | tipologia: <b>a falde</b> materiale: <b>c.a.</b> condizioni: <b>buone</b> |
| Strutture verticali | materiale: <b>muratura e c.a.</b> condizioni: <b>buone</b>                |

#### Componenti edilizie e costruttive:

|                    |  |
|--------------------|--|
| Infissi esterni    | tipologia: <b>doppia anta a battente</b> materiale: <b>alluminio</b> protezione: <b>persiane</b> materiale protezione: <b>alluminio</b> condizioni: <b>buone</b> |
| Infissi interni    | tipologia: <b>a battente</b> materiale: <b>legno tamburato</b> condizioni: <b>buone</b>  |
| Manto di copertura | materiale: <b>tegole in cotto</b> condizioni: <b>sufficienti</b>   |
| Pavim. Esterna     | materiale: <b>piastrelle in monocottura</b> condizioni: <b>buone</b>   |
| Pavim. Interna     | materiale: <b>piastrelle in monocottura</b> condizioni: <b>sufficienti</b>   |
| Rivestimento       | ubicazione: <b>bagno</b> materiale: <b>piastrelle in monocottura</b> condizioni: <b>buone</b>  |
| Rivestimento       | ubicazione: <b>cucina</b> materiale: <b>piastrelle in monocottura</b> condizioni: <b>buone</b>   |

Scale posizione: **a rampa unica** rivestimento: **c.a.** condizioni: **buone**

**Impianti:**

Elettrico

tipologia: **sottotraccia** tensione: **220V** condizioni: **buone**  
conformità: **rispettoso delle vigenti normative**

Idrico

tipologia: **sottotraccia** alimentazione: **diretta da rete comunale** condizioni: **buone** conformità: **rispettoso delle vigenti normative**

**Impianti (conformità e certificazioni)****Impianto elettrico:**

|   |                 |
|---|-----------------|
| Esiste impianto elettrico                                   | SI              |
| Epoca di realizzazione/adeguamento                          | inizio anni '50 |
| Impianto a norma  | SI              |
| Esiste la dichiarazione di conformità L. 46/90 e successive | NO              |

**Riscaldamento:**

|                                       |                 |
|---------------------------------------|-----------------|
| Esiste impianto di riscaldamento      | SI              |
| Tipologia di impianto                 | sottotraccia    |
| Epoca di realizzazione/adeguamento    | inizio anni '50 |
| Impianto a norma                      | SI              |
| Esiste la dichiarazione di conformità | NO              |

**Condizionamento e climatizzazione:**

|   |    |
|---|----|
| Esiste impianto di condizionamento o climatizzazione        | NO |
| Esiste la dichiarazione di conformità L. 46/90 e successive | NO |

**Impianto antincendio:**

|  |    |
|--|----|
| Esiste impianto antincendio            | NO |
| Esiste certificato prevenzione incendi | NO |

**Ascensori montacarichi e carri ponte:**

|  |    |
|--|----|
| L'immobile dispone di ascensori o montacarichi | NO |
|--|----|

|                       |    |
|-----------------------|----|
| Esistenza carri ponte | NO |
|-----------------------|----|

**Scarichi:**

|   |    |
|---|----|
| Esistono scarichi potenzialmente pericolosi | NO |
|---|----|

| Destinazione  | Parametro         | Superficie reale/potenziale | Coeff. | Superficie equivalente |
|---|-------------------|-----------------------------|--------|------------------------|
| SOGGIORNO   | sup reale netta   | 32,20                       | 1,00   | 32,20                  |
| WC  | sup reale netta   | 4,75                        | 1,00   | 4,75                   |
| CUCINA  | sup reale netta   | 13,65                       | 1,00   | 13,65                  |
| RIPOSTIGLIO   | sup reale netta   | 1,40                        | 1,00   | 1,40                   |
| DISIMPEGNO  | sup reale netta   | 2,20                        | 1,00   | 2,20                   |
| BAGNO   | sup reale netta   | 7,90                        | 1,00   | 7,90                   |
| CAMERA  | sup reale netta   | 22,15                       | 1,00   | 22,15                  |
| SALA DA PRANZO  | sup reale netta   | 24,00                       | 1,00   | 24,00                  |
| PORTICO   | sup reale netta   | 92,25                       | 1,00   | 92,25                  |
| TERRAZZO  | sup reale netta   | 15,90                       | 1,00   | 15,90                  |
| CAMERA  | sup reale netta   | 22,05                       | 1,00   | 22,05                  |
| BAGNO   | sup reale netta   | 9,10                        | 1,00   | 9,10                   |
| CAMERA  | sup reale netta   | 17,90                       | 1,00   | 17,90                  |
| DISIMPEGNO  | sup reale netta   | 7,10                        | 1,00   | 7,10                   |
| CAMERA  | sup reale netta   | 21,00                       | 1,00   | 21,00                  |
| CAMERA  | sup reale netta   | 23,55                       | 1,00   | 23,55                  |
| BAGNO   | sup reale netta   | 6,50                        | 1,00   | 6,50                   |
| D1 attività ricettive,<br>indice edificatorio<br>0.25 mc/mq | volume potenziale | 65,50                       | 1,00   | 65,50                  |
|   |                   | <b>389,10</b>               |        | <b>389,10</b>          |

**Accessori**

2-A - Abitazione piano terra e primo

1. corte esclusiva

Posto al piano terra

Sviluppa una superficie complessiva di 1856 mq

Destinazione urbanistica: E2 agricolo

Valore a corpo: **€ 13920**

Note: Vista la natura della corte esclusiva ad uso giardino, si è imposto un valore al mq di € 7.50.

2-A - Abitazione piano terra e primo

2. Corte esclusiva con destinazione d'uso edificabile

Posto al piano terra

Sviluppa una superficie complessiva di 270 mq

Destinazione urbanistica: D1

Valore a corpo: **€ 5400**

Note: considerato un indice di edificabilità previsto dal PRG di 0.25

mc/mq, si ottiene per tale porzione una cubatura pari a 67.50 mc, con un valore attribuito al mc pari ad € 80.00.

Descrizione: **Fabbricato in corso di costruzione [C]** di cui al punto **2-B - Abitazione in corso di costruzione piano terra e primo**

L'unità immobiliare è situata nel Comune di Narni in Loc. San Vito con identificativi catastali foglio 197 particella 37 del Catasto Terreni, con diritto di piena proprietà per 1/1.

L'immobile è ubicato al primo terra e primo ed è composto da:

- un vano di mq 56.70;
- un vano di mq 57.45;

ed al piano primo:

- un vano di mq 57.55;
- un vano di mq 57.75;

Il CTU dichiara che nel sopralluogo del 15.03.2018 ha potuto constatare le caratteristiche estrinseche ed intrinseche che qui di seguito vengo elencate:

L'unità immobiliare si presenta completamente allo stato grezzo, senza pavimenti, senza intonaco, senza impianti, senza infissi ma solamente con persiane in alluminio; l'ossatura portante del fabbricato è mista, muratura portante di tufo e c.a., i solai sono in latero cemento, le condizioni statiche sono buone.

#### 1. Quota e tipologia del diritto

**1/1 di OMISSIS- Piena proprietà**

Cod. Fiscale: OMISSIS

Eventuali comproprietari:

Nessuno

Superficie complessiva di circa mq **229,45**

E' posto al piano: terra e primo

L'edificio è stato costruito nel: \*\*\*\*\*

ha un'altezza utile interna di circa m. 2.70

L'intero fabbricato è composto da n. 2 piani complessivi di cui fuori terra n. 2 e di cui interrati n. 0

Stato di manutenzione generale: buono

#### Caratteristiche descrittive:

##### Caratteristiche strutturali:

|                     |   |
|---------------------|---|
| Balconi             | materiale: <b>c.a.</b> condizioni: <b>da normalizzare</b>                 |
| Copertura           | tipologia: <b>a falde</b> materiale: <b>c.a.</b> condizioni: <b>buone</b> |
| Strutture verticali | materiale: <b>muratura e c.a.</b> condizioni: <b>buone</b>                |

#### Componenti edilizie e costruttive:

|                 |   |
|-----------------|---|
| Infissi esterni | protezione: <b>persiane</b> materiale protezione: <b>alluminio</b> condizioni: <b>buone</b> |
|-----------------|---|

Manto di copertura

materiale: **tegole in cotto** condizioni: **sufficienti**

Scale

posizione: **a rampa unica** rivestimento: **c.a.** condizioni: **buone****Impianti:****Impianti (conformità e certificazioni)****Impianto elettrico:**

|   |    |
|---|----|
| Esiste impianto elettrico                                   | NO |
| Impianto a norma  | NO |
| Esiste la dichiarazione di conformità L. 46/90 e successive | NO |

**Riscaldamento:**

|                                       |    |
|---------------------------------------|----|
| Esiste impianto di riscaldamento      | NO |
| Impianto a norma                      | NO |
| Esiste la dichiarazione di conformità | NO |

**Condizionamento e climatizzazione:**

|   |    |
|---|----|
| Esiste impianto di condizionamento o climatizzazione        | NO |
| Esiste la dichiarazione di conformità L. 46/90 e successive | NO |

**Impianto antincendio:**

|  |    |
|--|----|
| Esiste impianto antincendio            | NO |
| Esiste certificato prevenzione incendi | NO |

**Ascensori montacarichi e carri ponte:**

|  |    |
|--|----|
| L'immobile dispone di ascensori o montacarichi | NO |
| Esistenza carri ponte                          | NO |

**Scarichi:**

|   |    |
|---|----|
| Esistono scarichi potenzialmente pericolosi | NO |
|---|----|

| Destinazione        | Parametro       | Superficie reale/potenziale | Coeff. | Superficie equivalente |
|---------------------|-----------------|-----------------------------|--------|------------------------|
| vano al piano terra | sup reale netta | 56,70                       | 1,00   | 56,70                  |

|                     |                 |               |      |               |
|---------------------|-----------------|---------------|------|---------------|
| vano al piano terra | sup reale netta | 57,45         | 1,00 | 57,45         |
| vano al piano primo | sup reale netta | 57,55         | 1,00 | 57,55         |
| vano al piano primo | sup reale netta | 57,75         | 1,00 | 57,75         |
|                     |                 | <b>229,45</b> |      | <b>229,45</b> |

Descrizione: **Laboratori per arti e mestieri [C3]** di cui al punto **2-C - Laboratorio al piano seminterrato**

Il fabbricato è situato nel Comune di Narni in Loc. San Vito con identificativi catastali foglio 197 particella 37 subalterno 3, con diritto di piena proprietà per 1/1.

L'immobile è stato realizzato nel 1977 circa e mai soggetto a ristrutturazione pesante. Il Corpo è composto da un locale laboratorio di mq. 97.45, da un ripostiglio di mq 7.40, disimpegno mq 2.50, WC di mq 3.80 e da un ingresso di mq 14.00.

Il tutto grava su una corte di mq 2293.29 non ancora censita poichè risulta accatastato il solo laboratorio oggetto di questo corpo

Il CTU dichiara che nel sopralluogo del 15.03.2018 ha potuto constatare le caratteristiche estrinseche ed intrinseche che qui di seguito saranno elencate:

L'immobile si presenta in condizioni accettabili, con rifiniture classiche di base per locali tecnici ad uso laboratorio, l'ossatura portante del fabbricato è in cemento armato con tamponature in blocchi di tufo e laterizio, il solaio di interpiano è in laterocemento e in condizioni buone, gli infissi sono in metallo con vetro semplice, la pavimentazione è in gres porcellanato, l'intonaco di tipo civile e rivestimenti in gres porcellanato.

Per quanto riguarda gli impianti il CTU dichiara che: il riscaldamento è assente, l'impianto elettrico e l'impianto idrico sono sottotraccia rispettosi delle norme vigenti.

### 1. Quota e tipologia del diritto

**1/1 di OMISSIS- Piena proprietà**

Cod. Fiscale: OMISSIS

Eventuali comproprietari:

Nessuno

Superficie complessiva di circa mq **125,15**

E' posto al piano: seminterrato

L'edificio è stato costruito nel: 1977 circa

ha un'altezza utile interna di circa m. 4.40

L'intero fabbricato è composto da n. 1 piani complessivi e di cui interrati n. 1

Stato di manutenzione generale: sufficiente

### Caratteristiche descrittive:

#### Caratteristiche strutturali:

Solai

tipologia: **solaio in laterocemento** condizioni: **buone**

Strutture verticali

materiale: **c.a.** condizioni: **buone**



**Componenti edilizie e costruttive:**

|                 |   |
|-----------------|---|
| Infissi esterni | tipologia: <b>ante scorrevoli</b> materiale: <b>ferro</b> protezione: <b>inesistente</b> condizioni: <b>sufficienti</b> |
| Infissi interni | tipologia: <b>a battente</b> materiale: <b>alluminio e vetro</b> condizioni: <b>buone</b>                               |
| Pavim. Interna  | materiale: <b>piastrelle di gr?s</b> condizioni: <b>buone</b>   |
| Rivestimento    | ubicazione: <b>bagno</b> materiale: <b>piastrelle in monocottura</b> condizioni: <b>buone</b>                           |

**Impianti:**

|           |   |
|-----------|---|
| Elettrico | tipologia: <b>sottotraccia</b> tensione: <b>220V</b> condizioni: <b>buone</b><br>conformità: <b>da collaudare</b> |
|-----------|---|

Gas

|        |   |
|--------|---|
| Idrico | tipologia: <b>sottotraccia</b> alimentazione: <b>diretta da rete comunale</b> condizioni: <b>buone</b> conformità: <b>da collaudare</b> |
|--------|---|

Termico

**Impianti (conformità e certificazioni)**

**Impianto elettrico:**

|   |            |
|---|------------|
| Esiste impianto elettrico                                   | SI         |
| Epoca di realizzazione/adeguamento                          | 1977 circa |
| Impianto a norma  | SI         |
| Esiste la dichiarazione di conformità L. 46/90 e successive | NO         |

**Riscaldamento:**

|                                  |    |
|----------------------------------|----|
| Esiste impianto di riscaldamento | NO |
| Impianto a norma                 | NO |

|                                       |    |
|---------------------------------------|----|
| Esiste la dichiarazione di conformità | NO |
|---------------------------------------|----|

**Condizionamento e climatizzazione:**

|   |    |
|---|----|
| Esiste impianto di condizionamento o climatizzazione        | NO |
| Esiste la dichiarazione di conformità L. 46/90 e successive | NO |

**Impianto antincendio:**

|  |    |
|--|----|
| Esiste impianto antincendio            | NO |
| Esiste certificato prevenzione incendi | NO |

**Ascensori montacarichi e carri ponte:**

|  |    |
|--|----|
| L'immobile dispone di ascensori o montacarichi | NO |
| Esistenza carri ponte                          | NO |

**Scarichi:**

|   |    |
|---|----|
| Esistono scarichi potenzialmente pericolosi | NO |
|---|----|

| Destinazione | Parametro       | Superficie reale/potenziale | Coeff. | Superficie equivalente |
|--------------|-----------------|-----------------------------|--------|------------------------|
| ingresso     | sup reale netta | 14,00                       | 1,00   | 14,00                  |
| laboratorio  | sup reale netta | 97,45                       | 1,00   | 97,45                  |
| ripostiglio  | sup reale netta | 7,40                        | 1,00   | 7,40                   |
| disimpegno   | sup reale netta | 2,50                        | 1,00   | 2,50                   |
| wc           | sup reale netta | 3,80                        | 1,00   | 3,80                   |
|              |                 | <b>125,15</b>               |        | <b>125,15</b>          |

Descrizione: **Magazzino [M]** di cui al punto **2-D Magazzini al piano seminterrato**

Il fabbricato è situato nel Comune di Narni in Loc. San Vito con identificativi catastali foglio 197 particella 37, con diritto di piena proprietà per 1/1.

Gli immobili sono stati realizzati nei primi anni '50 e mai soggetti a ristrutturazioni importanti. Il Corpo è composto da n. 3 manufatti:

- un magazzino per la rimessa mezzi agricoli della superficie netta di mq 33.82;
- un ricovero animali con annesso forno della superficie netta di mq 38.34;

- un edificio composto da più magazzini, una stalla, una centrale termica, un servizio igienico, una rimessa mezzi agricoli e alcuni vani per il ricovero animali, il tutto con una superficie complessiva di mq 304.61;
- n. 2 locali al piano seminterrato ad uso cantine della superficie totale di mq 28.90.

il tutto grava su una corte comune di mq 1992.71.

Il CTU dichiara che nel sopralluogo del 15.03.2018 ha potuto constatare le caratteristiche estrinseche ed intrinseche che qui di seguito saranno elencate:

Gli immobili si presentano in condizioni vetuste, con rifiniture classiche di base per locali tecnici ed agricoli, l'ossatura portante del fabbricato è in muratura portante di tufo, i solai sono alcuni in latero cemento ed altri in legno e pannelle, le condizioni statiche sono accettabili, gli infissi sono in metallo con vetro semplice, la pavimentazione è in battuto di cls, l'intonaco di tipo civile, le porte interne in legno tamburato in scarse condizioni.

Per quanto riguarda gli impianti il CTU dichiara che: il riscaldamento è assente, l'impianto elettrico e l'impianto idrico sono sottotraccia rispettosi delle norme vigenti.

### 1. Quota e tipologia del diritto

#### 1/1 di OMISSIS- Piena proprietà

Cod. Fiscale: OMISSIS

Eventuali comproprietari:

Nessuno

Superficie complessiva di circa mq **199,40**

E' posto al piano: Terra

L'edificio è stato costruito nel: inizio anni '50

ha un'altezza utile interna di circa m. Rimessa mezzi agricoli Hmedia= 3.28 m; Forno-Ricovero animali Hmedia= 2.60 m; Magazzini, stalla, rim

L'intero fabbricato è composto da n. 1 piani complessivi di cui fuori terra n. 1 e di cui interrati n. 0

Stato di manutenzione generale: mediocre

#### Impianti:

#### Impianti (conformità e certificazioni)

##### Impianto elettrico:

|   |                 |
|---|-----------------|
| Esiste impianto elettrico                                   | SI              |
| Epoca di realizzazione/adeguamento                          | inizio anni '50 |
| Impianto a norma  | SI              |
| Esiste la dichiarazione di conformità L. 46/90 e successive | NO              |

##### Riscaldamento:

|                                  |    |
|----------------------------------|----|
| Esiste impianto di riscaldamento | NO |
|----------------------------------|----|

##### Condizionamento e climatizzazione:

|  |    |
|--|----|
| Esiste impianto di condizionamento o climatizzazione | NO |
|--|----|

|   |    |
|---|----|
| Esiste la dichiarazione di conformità L. 46/90 e successive | NO |
|---|----|

**Impianto antincendio:**

|  |    |
|--|----|
| Esiste impianto antincendio            | NO |
| Esiste certificato prevenzione incendi | NO |

**Ascensori montacarichi e carri ponte:**

|  |    |
|--|----|
| L'immobile dispone di ascensori o montacarichi | NO |
| Esistenza carri ponte                          | NO |

**Scarichi:**

|   |    |
|---|----|
| Esistono scarichi potenzialmente pericolosi | NO |
|---|----|

| Destinazione | Parametro       | Superficie reale/potenziale | Coeff. | Superficie equivalente |
|--------------|-----------------|-----------------------------|--------|------------------------|
| magazzino    | sup reale netta | 88,40                       | 1,00   | 88,40                  |
| magazzino    | sup reale netta | 111,00                      | 1,00   | 111,00                 |
|              |                 | <b>199,40</b>               |        | <b>199,40</b>          |

**Descrizione: Fabbricato rurale [R] di cui al punto 3- Abitazione piano terra e primo**

Il fabbricato è situato nel Comune di Narni in Loc. San Vito con identificativi catastali foglio 197 particella 38, con diritto di piena proprietà per 1/1.

Gli immobili sono stati realizzati nei primi anni '50 e mai soggetti a ristrutturazioni importanti. Il Corpo è composto da n. 2 manufatti:

- un fabbricato ad uso civile abitazione sviluppato su due livelli così composto:

Al piano Terra:

- una cucina di mq 17.00;
- un soggiorno di mq 26.25;
- un bagno di mq 4.65;
- un ripostiglio di mq 2.30.

Al piano primo:

- una camera di mq 19.80;
- una camera di mq 32.26.

Un fabbricato ad uso rimessa attrezzi e forno in condizioni statiche precarie, come poi specificato nella relazione descrittiva, così composto:

Al piano terra:

- una tettoia/portico di mq 13.48;
- un ripostiglio di mq 2.35;

Al piano seminterrato:

- un ripostiglio di mq 2.21;
- un ripostiglio di mq 2.21.

Il tutto insiste su una corte di mq 1.073,00.

Il CTU dichiara che nel sopralluogo del 22.03.2018 ha potuto constatare le caratteristiche estrinseche ed intrinseche che qui di seguito saranno elencate:

Gli immobili si presentano in condizioni vetuste, con rifiniture appena accettabili, l'ossatura portante del fabbricato è in muratura portante di tufo, il solaio risulta essere con travette in ferro, tavelle e tavelloni, mentre la copertura è in struttura lignea e piastrelle di cotto, le condizioni statiche sono accettabili, gli infissi sono in legno con vetro semplice, la pavimentazione è in mattoni di cotto, l'intonaco di tipo civile, le porte interne in legno tamburato. il tutto si presenta in scarse condizioni, anche dal fatto che vi sono diverse infiltrazioni di acqua proveniente dal fatiscente tetto.

Per quanto riguarda gli impianti il CTU dichiara che: il riscaldamento è assente, l'impianto elettrico e l'impianto idrico sono sottotraccia non funzionanti.

#### **1. Quota e tipologia del diritto**

**1/1 di OMISSIS- Piena proprietà**

Cod. Fiscale: OMISSIS

Eventuali comproprietari:

Nessuno

Superficie complessiva di circa mq **124,72**

E' posto al piano: Terra e primo

L'edificio è stato costruito nel: inizio anni '50

ha un'altezza utile interna di circa m. Abitazione Hmedia= 3.10 m; Forno-Ripostigli Hmedia= 2.00 m

L'intero fabbricato è composto da n. 2 piani complessivi di cui fuori terra n. 2 e di cui interrati n. 1

Stato di manutenzione generale: mediocre

#### **Caratteristiche descrittive:**

#### **Caratteristiche strutturali:**

Copertura    tipologia: **a falde** materiale: **legno** condizioni: **da ristrutturare**

Solai    tipologia: **in ferro con tavelloni** condizioni: **sufficienti**

#### **Componenti edilizie e costruttive:**

Infissi esterni    tipologia: **doppia anta a battente** materiale: **legno** protezione: **scuretti**  
materiale protezione: **legno** condizioni: **da ristrutturare**

Infissi interni    tipologia: **a battente** materiale: **legno tamburato** condizioni: **da ristrutturare**

Manto di copertura    materiale: **tegole in cotto** coibentazione: **inesistente** condizioni: **da ristrutturare**

|                |  |
|----------------|--|
| Pareti esterne | materiale: <b>mattoni di tufo</b> coibentazione: <b>inesistente</b> rivestimento: <b>al rustico</b> condizioni: <b>sufficienti</b> |
| Pavim. Interna | materiale: <b>cotto</b> condizioni: <b>da normalizzare</b>   |
| Scale          | posizione: <b>a rampa unica</b> rivestimento: <b>cotto</b> condizioni: <b>sufficienti</b>  |

**Impianti:**

|           |  |
|-----------|--|
| Elettrico | tipologia: <b>sottotraccia</b> tensione: <b>220V</b> condizioni: <b>da ristrutturare</b> conformità: <b>da collaudare</b>  |
| Idrico    | tipologia: <b>sottotraccia</b> alimentazione: <b>diretta da rete comunale</b> rete di distribuzione: <b>tubi in polipropilene</b> condizioni: <b>da ristrutturare</b> conformità: <b>da collaudare</b> |

**Impianti (conformità e certificazioni)****Impianto elettrico:**

|   |                 |
|---|-----------------|
| Esiste impianto elettrico                                   | SI              |
| Epoca di realizzazione/adeguamento                          | inizio anni '50 |
| Impianto a norma  | NO              |
| Esiste la dichiarazione di conformità L. 46/90 e successive | NO              |

**Riscaldamento:**

|                                  |    |
|----------------------------------|----|
| Esiste impianto di riscaldamento | NO |
|----------------------------------|----|

**Condizionamento e climatizzazione:**

|   |    |
|---|----|
| Esiste impianto di condizionamento o climatizzazione        | NO |
| Esiste la dichiarazione di conformità L. 46/90 e successive | NO |

**Impianto antincendio:**

|  |    |
|--|----|
| Esiste impianto antincendio            | NO |
| Esiste certificato prevenzione incendi | NO |

**Ascensori montacarichi e carri ponte:**

|  |    |
|--|----|
| L'immobile dispone di ascensori o montacarichi | NO |
| Esistenza carri ponte                          | NO |

**Scarichi:**

|   |    |
|---|----|
| Esistono scarichi potenzialmente pericolosi | NO |
|---|----|

| Destinazione    | Parametro       | Superficie reale/potenziale | Coeff. | Superficie equivalente |
|-----------------|-----------------|-----------------------------|--------|------------------------|
| CUCINA          | sup reale netta | 17,00                       | 1,00   | 17,00                  |
| SOGGIORNO       | sup reale netta | 26,25                       | 1,00   | 26,25                  |
| WC              | sup reale netta | 4,65                        | 1,00   | 4,65                   |
| RIPOSTIGLIO     | sup reale netta | 2,30                        | 1,00   | 2,30                   |
| CAMERA          | sup reale netta | 19,80                       | 1,00   | 19,80                  |
| CAMERA          | sup reale netta | 32,26                       | 1,00   | 32,26                  |
| TETTOIA/PORTICO | sup reale netta | 13,48                       | 1,00   | 13,48                  |
| RIPOSTIGLIO     | sup reale netta | 2,35                        | 1,00   | 2,35                   |
| RIPOSTIGLIO     | sup reale netta | 2,21                        | 1,00   | 2,21                   |
| RIPOSTIGLIO     | sup reale netta | 2,21                        | 1,00   | 2,21                   |
| RIPOSTIGLIO     | sup reale netta | 2,21                        | 1,00   | 2,21                   |
|                 |                 | <b>124,72</b>               |        | <b>124,72</b>          |

**Accessori**

3- Abitazione piano terra e primo

1. corte esclusiva

Posto al piano TERRA

Svilupa una superficie complessiva di 1073 mq

Valore a corpo: **€ 8048**

Note: Vista la natura della corte esclusiva prettamente ad uso giardino, si è imposto un valore al mq di € 7.50.

Descrizione: **Fabbricato rurale [R]** di cui al punto **4- Rimessa attrezzi**

Il fabbricato è situato nel Comune di Narni in Loc. San Vito con identificativi catastali foglio 197 particella 203 (ex p.lla 194 e 40), con diritto di piena proprietà per 1/1.

L'immobile è stato oggetto di Condono Edilizio con la Legge n. 47/85 ed è stata rilasciata concessione Edilizia in Sanatoria in data 06.05.1997 con prot. n. 3030. Non è quindi possibile risalire all'epoca di realizzazione.

La struttura ha una superficie di mq 241.60, ed insiste su una corte complessiva di 823 mq. Tale superficie ai fini della stima è da suddividere poichè ha due differenti destinazioni d'uso (come planimetria allegata per il calcolo dell'area edificabile) e precisamente: mq 716 ad uso agricolo E2, e mq 107 ad uso edificabile con destinazione D1.

Il CTU dichiara che nel sopralluogo del 22.03.2018 ha potuto constatare le caratteristiche estrinseche ed intrinseche che qui di seguito saranno elencate:

L'immobile si presenta in condizioni buone, con struttura portante in acciaio e copertura in lamiera ondulata. Le condizioni statiche sono buone.

Per quanto riguarda gli impianti il CTU dichiara che trattandosi di rimessa attrezzi aperta non vi sono presenti impianti tecnologici.

### 1. Quota e tipologia del diritto

1/1 di OMISSIS- Piena proprietà

Cod. Fiscale: OMISSIS

Eventuali comproprietari:

Nessuno

Superficie complessiva di circa mq **241,60**

E' posto al piano: Terra

ha un'altezza utile interna di circa m. Hmax= 5.10 m; Hmin= 4.40 m

L'intero fabbricato è composto da n. 1 piani complessivi di cui fuori terra n. 1

Stato di manutenzione generale: buono

### Caratteristiche descrittive:

#### Caratteristiche strutturali:

Copertura tipologia: **a falde** materiale: **acciaio** condizioni: **buone**

Strutture verticali materiale: **pilastri in acciaio** condizioni: **buone**

### Componenti edilizie e costruttive:

Manto di copertura materiale: **lamiera zincate** coibentazione: **inesistente** condizioni: **buone**

### Impianti:

#### Impianti (conformità e certificazioni)

#### Impianto elettrico:

|                           |    |
|---------------------------|----|
| Esiste impianto elettrico | NO |
|---------------------------|----|

#### Riscaldamento:

|                                  |    |
|----------------------------------|----|
| Esiste impianto di riscaldamento | NO |
|----------------------------------|----|

#### Condizionamento e climatizzazione:

|   |    |
|---|----|
| Esiste impianto di condizionamento o climatizzazione        | NO |
| Esiste la dichiarazione di conformità L. 46/90 e successive | NO |

#### Impianto antincendio:

|                             |    |
|-----------------------------|----|
| Esiste impianto antincendio | NO |
|-----------------------------|----|



|  |    |
|--|----|
| Esiste certificato prevenzione incendi | NO |
|--|----|

**Ascensori montacarichi e carri ponte:**

|  |    |
|--|----|
| L'immobile dispone di ascensori o montacarichi | NO |
| Esistenza carri ponte                          | NO |

**Scarichi:**

|   |    |
|---|----|
| Esistono scarichi potenzialmente pericolosi | NO |
|---|----|

| Destinazione     | Parametro       | Superficie reale/potenziale | Coeff. | Superficie equivalente |
|------------------|-----------------|-----------------------------|--------|------------------------|
| RIMESSA ATTREZZI | sup reale netta | 241,60                      | 1,00   | 241,60                 |
|                  |                 | <b>241,60</b>               |        | <b>241,60</b>          |

**Accessori**

4- Rimessa attrezzi  
1. corte esclusiva

Posto al piano TERRA

Sviluppa una superficie complessiva di 716 mq

Destinazione urbanistica: E2 agricolo

Valore a corpo: **€ 5370**

Note: Vista la natura della corte esclusiva libera da vincoli, si è imposto un valore al mq di € 7.50.

4- Rimessa attrezzi  
2. Corte esclusiva con destinazione d'uso edificabile

Posto al piano terra

Sviluppa una superficie complessiva di 107 mq

Valore a corpo: **€ 2140**

Note: considerato un indice di edificabilità previsto dal PRG di 0.25 mc/mq, si ottiene per tale porzione una cubatura pari a 26.75 mc, con un valore attribuito al mc pari ad € 80.00.

Descrizione: **Fabbricato rurale [R]** di cui al punto **5- Rimessa attrezzi**

Il fabbricato è situato nel Comune di Narni in Loc. San Vito con identificativi catastali foglio 196 particella 181 (ex p.lla 178 e 28), con diritto di piena proprietà per 1/1.

L'immobile è assentito tramite una prima Concessione Edilizia n. 7306 del 16.12.1980 e regolare Variante n. 8127 del 21.12.1982.

La struttura ha una superficie di mq 228.66.

Il CTU dichiara che nel sopralluogo del 15.03.2018 ha potuto constatare le caratteristiche estrinseche ed intrinseche che qui di seguito saranno elencate:

L'immobile si presenta in condizioni accettabili, con struttura portante in cemento armato e copertura in eternit in cattive condizioni e quindi da smaltire. Le condizioni statiche sono buone. La pavimentazione è in battuto di cemento e gli infissi completamente in ferro. Inoltre è presente un marciapiede in cls per tutto il perimetro del fabbricato.

Per quanto riguarda gli impianti il CTU dichiara che trattandosi di rimessa attrezzi non sono presenti impianti.

## 1. Quota e tipologia del diritto

### 1/1 di OMISSIS- Piena proprietà

Cod. Fiscale: OMISSIS

Eventuali comproprietari:

Nessuno

Superficie complessiva di circa mq **228,66**

E' posto al piano: Terra

ha un'altezza utile interna di circa m. Hmax= 4.55 m; Hmin= 3.60 m

L'intero fabbricato è composto da n. 1 piani complessivi di cui fuori terra n. 1

Stato di manutenzione generale: buono

### Caratteristiche descrittive:

#### Caratteristiche strutturali:

Copertura    tipologia: **a falde** materiale: **acciaio** condizioni: **buone**

Strutture verticali                                 materiale: **c.a.** condizioni: **buone**

### Componenti edilizie e costruttive:

Infissi esterni                                      tipologia: **fissi** materiale: **ferro** protezione: **inesistente** condizioni: **sufficienti**

Manto di copertura                                materiale: **eternit** coibentazione: **inesistente** condizioni: **pessime**

Pavim. Interna                                      materiale: **battuto di cemento** condizioni: **buone**

### Impianti:

#### Impianti (conformità e certificazioni)

#### Impianto elettrico:

|                           |    |
|---------------------------|----|
| Esiste impianto elettrico | NO |
|---------------------------|----|

#### Riscaldamento:

|                                  |    |
|----------------------------------|----|
| Esiste impianto di riscaldamento | NO |
|----------------------------------|----|

#### Condizionamento e climatizzazione:

|   |    |
|---|----|
| Esiste impianto di condizionamento o climatizzazione        | NO |
| Esiste la dichiarazione di conformità L. 46/90 e successive | NO |

**Impianto antincendio:**

|  |    |
|--|----|
| Esiste impianto antincendio            | NO |
| Esiste certificato prevenzione incendi | NO |

**Ascensori montacarichi e carri ponte:**

|  |    |
|--|----|
| L'immobile dispone di ascensori o montacarichi | NO |
| Esistenza carri ponte                          | NO |

**Scarichi:**

|   |    |
|---|----|
| Esistono scarichi potenzialmente pericolosi | NO |
|---|----|

| Destinazione     | Parametro       | Superficie reale/potenziale | Coeff. | Superficie equivalente |
|------------------|-----------------|-----------------------------|--------|------------------------|
| RIMESSA ATTREZZI | sup reale netta | 228,66                      | 1,00   | 228,66                 |
|                  |                 | <b>228,66</b>               |        | <b>228,66</b>          |

Descrizione: **Fabbricato rurale [R]** di cui al punto **6- Stalla - rimessa attrezzi**

Il fabbricato è situato nel Comune di Narni in Loc. San Vito con identificativi catastali foglio 196 particella 183 (ex p.lla 177 e 32), con diritto di piena proprietà per 1/1.

L'immobile da indagini esperite presso l'Ufficio Tecnico del Comune di Narni, risulta essere edificato in data anteriore al 01.09.1967 e non si hanno in archivio prove documentali di nessun rilascio di licenze o concessioni edilizie.

La struttura ha una superficie complessiva di mq 682.26 così suddivisa:

- stalla di mq 655.86;
- vano tecnico con tutti gli impianti di mq 26.40.

Il CTU dichiara che nel sopralluogo del 15.03.2018 ha potuto constatare le caratteristiche estrinseche ed intrinseche che qui di seguito saranno elencate:

L'immobile si presenta in condizioni accettabili, con struttura portante in ferro, con tamponature parziali con blocchi di tufo non intonacati. La copertura è in lamiera ondulata. Le condizioni statiche sono accettabili.

Per quanto riguarda gli impianti il CTU dichiara che trattandosi di rimessa attrezzi non sono presenti impianti.

### 1. Quota e tipologia del diritto

**1/1 di OMISSIS- Piena proprietà**

Cod. Fiscale: OMISSIS

Eventuali comproprietari:

Nessuno

Superficie complessiva di circa mq **682,26**

E' posto al piano: Terra

ha un'altezza utile interna di circa m. Hmax= 4.90 m; Hmin= 3.45 m

L'intero fabbricato è composto da n. 1 piani complessivi di cui fuori terra n. 1

Stato di manutenzione generale: scarso

#### Caratteristiche descrittive:

#### Caratteristiche strutturali:

Copertura tipologia: **a falde** materiale: **acciaio** condizioni: **da ristrutturare**

Strutture verticali materiale: **pilastrini in acciaio** condizioni: **da ristrutturare**

#### Componenti edilizie e costruttive:

Manto di copertura materiale: **lamiera zincate** coibentazione: **inesistente** condizioni: **da ristrutturare**

Pareti esterne materiale: **mattoni di tufo** coibentazione: **inesistente** rivestimento: **al rustico** condizioni: **sufficienti**

#### Impianti:

#### Impianti (conformità e certificazioni)

#### Impianto elettrico:

|   |           |
|---|-----------|
| Esiste impianto elettrico                                   | SI        |
| Epoca di realizzazione/adequamento                          | ante 1967 |
| Impianto a norma  | NO        |
| Esiste la dichiarazione di conformità L. 46/90 e successive | NO        |

#### Riscaldamento:

|                                  |    |
|----------------------------------|----|
| Esiste impianto di riscaldamento | NO |
|----------------------------------|----|

#### Condizionamento e climatizzazione:

|  |    |
|--|----|
| Esiste impianto di condizionamento o climatizzazione | NO |
|--|----|

|   |    |
|---|----|
| Esiste la dichiarazione di conformità L. 46/90 e successive | NO |
|---|----|

**Impianto antincendio:**

|  |    |
|--|----|
| Esiste impianto antincendio            | NO |
| Esiste certificato prevenzione incendi | NO |

**Ascensori montacarichi e carri ponte:**

|  |    |
|--|----|
| L'immobile dispone di ascensori o montacarichi | NO |
| Esistenza carri ponte                          | NO |

**Scarichi:**

|   |    |
|---|----|
| Esistono scarichi potenzialmente pericolosi | NO |
|---|----|

| Destinazione             | Parametro       | Superficie reale/potenziale | Coeff. | Superficie equivalente |
|--------------------------|-----------------|-----------------------------|--------|------------------------|
| STALLA- RIMESSA ATTREZZI | sup reale netta | 655,86                      | 1,00   | 655,86                 |
| VANO TECNICO             | sup reale netta | 26,40                       | 1,00   | 26,40                  |
|                          |                 | <b>682,26</b>               |        | <b>682,26</b>          |

**Descrizione: Fabbricati per attività agricole [D10] di cui al punto 7- Rimessa mezzi agricoli**

Il fabbricato è situato nel Comune di Narni in Loc. San Vito con identificativi catastali foglio 197 particella 209 (ex p.lla 195, 165 e 13), con diritto di piena proprietà per 1/1.

L'immobile da indagini esperite presso l'Ufficio Tecnico del Comune di Narni, risulta essere edificato in data anteriore al 01.09.1967 e non si hanno in archivio prove documentali di nessun rilascio di licenze o concessioni edilizie.

La struttura ha una superficie complessiva di mq 229.57

Il CTU dichiara che nel sopralluogo del 15.03.2018 ha potuto constatare le caratteristiche estrinseche ed intrinseche che qui di seguito saranno elencate:

L'immobile si presenta in condizioni accettabili, con struttura portante in ferro. La copertura è in lamiera ondulata. Le condizioni statiche sono accettabili.

Per quanto riguarda gli impianti il CTU dichiara che trattandosi di rimessa mezzi agricoli non sono presenti impianti.

**1. Quota e tipologia del diritto****1/1 di OMISSIS- Piena proprietà**

Cod. Fiscale: OMISSIS

Eventuali comproprietari:

Nessuno

Superficie complessiva di circa mq **229,57**

E' posto al piano: Terra

ha un'altezza utile interna di circa m. Hmax= 5.30 m; Hmin= 4.10 m

L'intero fabbricato è composto da n. 1 piani complessivi di cui fuori terra n. 1

Stato di manutenzione generale: sufficiente

**Caratteristiche descrittive:****Caratteristiche strutturali:**Copertura tipologia: **a falde** materiale: **acciaio** condizioni: **buone**Strutture verticali materiale: **pilastri in acciaio** condizioni: **da normalizzare****Componenti edilizie e costruttive:**Manto di copertura materiale: **lamiera zincate** coibentazione: **inesistente** condizioni: **buone****Impianti:****Impianti (conformità e certificazioni)****Impianto elettrico:**

|   |    |
|---|----|
| Esiste impianto elettrico                                   | NO |
| Impianto a norma  | NO |
| Esiste la dichiarazione di conformità L. 46/90 e successive | NO |

**Riscaldamento:**

|                                  |    |
|----------------------------------|----|
| Esiste impianto di riscaldamento | NO |
|----------------------------------|----|

**Condizionamento e climatizzazione:**

|   |    |
|---|----|
| Esiste impianto di condizionamento o climatizzazione        | NO |
| Esiste la dichiarazione di conformità L. 46/90 e successive | NO |

**Impianto antincendio:**

|  |    |
|--|----|
| Esiste impianto antincendio            | NO |
| Esiste certificato prevenzione incendi | NO |

**Ascensori montacarichi e carri ponte:**

|  |    |
|--|----|
| L'immobile dispone di ascensori o montacarichi | NO |
| Esistenza carri ponte                          | NO |

**Scarichi:**

|   |    |
|---|----|
| Esistono scarichi potenzialmente pericolosi | NO |
|---|----|

| Destinazione           | Parametro       | Superficie reale/potenziale | Coeff. | Superficie equivalente |
|------------------------|-----------------|-----------------------------|--------|------------------------|
| RIMESSA MEZZI AGRICOLI | sup reale netta | 229,57                      | 1,00   | 229,57                 |
|                        |                 | <b>229,57</b>               |        | <b>229,57</b>          |

**Descrizione: Fabbricati per attività agricole [D10] di cui al punto 8- Rimessa mezzi agricoli**

Il fabbricato è situato nel Comune di Narni in Loc. San Vito con identificativi catastali foglio 197 particella 210 (ex p.lla 195, 165 e 13), con diritto di piena proprietà per 1/1.

L'immobile da indagini esperite presso l'Ufficio Tecnico del Comune di Narni, risulta essere edificato in data anteriore al 01.09.1967 e non si hanno in archivio prove documentali di nessun rilascio di licenze o concessioni edilizie.

La struttura ha una superficie complessiva di mq 203.11.

Il CTU dichiara che nel sopralluogo del 15.03.2018 ha potuto constatare le caratteristiche estrinseche ed intrinseche che qui di seguito saranno elencate:

L'immobile si presenta in condizioni accettabili, con struttura portante in ferro e tamponature in lamiera ondulata. La copertura è in eternit. Le condizioni statiche sono accettabili.

Per quanto riguarda gli impianti il CTU dichiara che trattandosi di rimessa mezzi agricoli non sono presenti impianti.

**1. Quota e tipologia del diritto****1/1 di OMISSIS- Piena proprietà**

Cod. Fiscale: OMISSIS

Eventuali comproprietari:

Nessuno

Superficie complessiva di circa mq **203,11**

E' posto al piano: Terra

ha un'altezza utile interna di circa m. Hmax= 5.45 m; Hmin= 4.20 m  
L'intero fabbricato è composto da n. 1 piani complessivi di cui fuori terra n. 1

Stato di manutenzione generale: buono

**Caratteristiche descrittive:**

**Caratteristiche strutturali:**

Copertura tipologia: **a falde** materiale: **acciaio** condizioni: **buone**

Strutture verticali materiale: **pilastri in acciaio** condizioni: **sufficienti**

**Componenti edilizie e costruttive:**

Manto di copertura materiale: **eternit** coibentazione: **inesistente** condizioni: **sufficienti**

Pavim. Interna materiale: **battuto di cemento** condizioni: **buone**

**Impianti:**

**Impianti (conformità e certificazioni)**

**Impianto elettrico:**

|   |    |
|---|----|
| Esiste impianto elettrico                                   | NO |
| Impianto a norma  | NO |
| Esiste la dichiarazione di conformità L. 46/90 e successive | NO |

**Riscaldamento:**

|                                  |    |
|----------------------------------|----|
| Esiste impianto di riscaldamento | NO |
|----------------------------------|----|

**Condizionamento e climatizzazione:**

|   |    |
|---|----|
| Esiste impianto di condizionamento o climatizzazione        | NO |
| Esiste la dichiarazione di conformità L. 46/90 e successive | NO |

**Impianto antincendio:**

|  |    |
|--|----|
| Esiste impianto antincendio            | NO |
| Esiste certificato prevenzione incendi | NO |

**Ascensori montacarichi e carri ponte:**

|  |    |
|--|----|
| L'immobile dispone di ascensori o montacarichi | NO |
| Esistenza carri ponte                          | NO |

**Scarichi:**



|   |    |
|---|----|
| Esistono scarichi potenzialmente pericolosi | NO |
|---|----|

| Destinazione           | Parametro       | Superficie reale/potenziale | Coeff. | Superficie equivalente |
|------------------------|-----------------|-----------------------------|--------|------------------------|
| RIMESSA MEZZI AGRICOLI | sup reale netta | 203,11                      | 1,00   | 203,11                 |
|                        |                 | <b>203,11</b>               |        | <b>203,11</b>          |

Descrizione: **Fabbricato rurale [R]** di cui al punto **9- Ricovero animali**

Il fabbricato è situato nel Comune di Narni in Loc. San Vito con identificativi catastali foglio 197 particella 199 (ex p.lla 94), con diritto di piena proprietà per 1/1.

L'immobile da indagini esperite presso l'Ufficio Tecnico del Comune di Narni, risulta essere edificato in data anteriore al 01.09.1967 e non si hanno in archivio prove documentali di nessun rilascio di licenze o concessioni edilizie.

La struttura ha una superficie complessiva di mq 37.73, così suddivisa:

- pollaio mq 14.10;
- uno stalletto di mq 11.86;
- uno stalletto di mq 11.77.

Il CTU dichiara che nel sopralluogo del 22.03.2018 ha potuto constatare le caratteristiche estrinseche ed intrinseche che qui di seguito saranno elencate:

L'immobile si presenta in condizioni accettabili, con struttura portante e tamponature in muratura di tufo. La copertura è in tegole marsigliesi con struttura portante in latero cemento. La pavimentazione interna è in battuto di cls Le condizioni statiche sono accettabili.

Per quanto riguarda gli impianti il CTU dichiara che trattandosi di ricovero animali non sono presenti impianti.

### 1. Quota e tipologia del diritto

**1/1 di OMISSIS- Piena proprietà**

Cod. Fiscale: OMISSIS

Eventuali comproprietari:

Nessuno

Superficie complessiva di circa mq **37,73**

E' posto al piano: Terra

ha un'altezza utile interna di circa m. Hmax= 2.94 m; Hmin= 2.05 m

L'intero fabbricato è composto da n. 1 piani complessivi di cui fuori terra n. 1

Stato di manutenzione generale: buono

**Caratteristiche descrittive:****Caratteristiche strutturali:**Copertura tipologia: **a falde** materiale: **latero cemento** condizioni: **buone**Strutture verticali materiale: **muratura e tufo** condizioni: **sufficienti****Componenti edilizie e costruttive:**Manto di copertura materiale: **tegole marsigliesi** coibentazione: **inesistente** condizioni: **buone**Pavim. Interna materiale: **battuto di cemento** condizioni: **sufficienti****Impianti:****Impianti (conformità e certificazioni)****Impianto elettrico:**

|   |    |
|---|----|
| Esiste impianto elettrico                                   | NO |
| Impianto a norma  | NO |
| Esiste la dichiarazione di conformità L. 46/90 e successive | NO |

**Riscaldamento:**

|                                  |    |
|----------------------------------|----|
| Esiste impianto di riscaldamento | NO |
|----------------------------------|----|

**Condizionamento e climatizzazione:**

|   |    |
|---|----|
| Esiste impianto di condizionamento o climatizzazione        | NO |
| Esiste la dichiarazione di conformità L. 46/90 e successive | NO |

**Impianto antincendio:**

|  |    |
|--|----|
| Esiste impianto antincendio            | NO |
| Esiste certificato prevenzione incendi | NO |

**Ascensori montacarichi e carri ponte:**

|  |    |
|--|----|
| L'immobile dispone di ascensori o montacarichi | NO |
| Esistenza carri ponte                          | NO |

**Scarichi:**

|   |    |
|---|----|
| Esistono scarichi potenzialmente pericolosi | NO |
|---|----|

| Destinazione | Parametro       | Superficie reale/potenziale | Coeff. | Superficie equivalente |
|--------------|-----------------|-----------------------------|--------|------------------------|
| POLLAIO      | sup reale netta | 14,10                       | 1,00   | 14,10                  |
| STALLETTO    | sup reale netta | 11,86                       | 1,00   | 11,86                  |
| STALLETTO    | sup reale netta | 11,77                       | 1,00   | 11,77                  |
|              |                 | <b>37,73</b>                |        | <b>37,73</b>           |

Descrizione: **agricolo** di cui al punto **10- Fabbricato diruto**

I resti del fabbricato sono situati nel Comune di Narni in Loc. San Vito con identificativi catastali foglio 197 particella 48, con diritto di piena proprietà per 1/1.

L'immobile da indagini esperite presso l'Ufficio Tecnico del Comune di Narni, risulta essere edificato in data anteriore al 01.09.1967 e non si hanno in archivio prove documentali di nessun rilascio di licenze o concessioni edilizie.

Il CTU, come ben evidenziato dalla documentazione fotografica, può dichiarare che il fabbricato risultante in mappa alla particella 48 presenta elementi murari a tratti che non permettono la ricostruzione grafica del suo perimetro e misurazioni sul posto tali da poterne verificare la consistenza.

Comunque da indagini prettamente cartacee documentabili dagli estratti di mappa originali è possibile risalire ad una consistenza "presunta" di mq 60.00 circa di fabbricato diruto.

Inoltre a conferma di quanto sopra esposto c'è anche la tabella di variazione del 07.12.2012 dove l'Agenzia del Territorio modifica la categoria da "Fabbricato Diruto" a "Pascolo", eliminando quindi il fabbricato.

Il CTU dichiara che nel sopralluogo del 22.03.2018 non ha potuto constatare le caratteristiche estrinseche ed intrinseche per i motivi già sopra esposti.

### 1. Quota e tipologia del diritto

**1/1 di OMISSIS- Piena proprietà**

Cod. Fiscale: OMISSIS

Eventuali comproprietari:

Nessuno

Superficie complessiva di circa mq **60,00**

il terreno risulta di forma irregolare

Colture erbacee 1

Colture arboree 1

Stato di manutenzione generale: buono

**Impianti:**

**Impianti (conformità e certificazioni)**

**Impianto elettrico:**

|   |    |
|---|----|
| Esiste impianto elettrico                                   | NO |
| Impianto a norma  | NO |
| Esiste la dichiarazione di conformità L. 46/90 e successive | NO |

**Riscaldamento:**

|                                  |    |
|----------------------------------|----|
| Esiste impianto di riscaldamento | NO |
|----------------------------------|----|

**Condizionamento e climatizzazione:**

|   |    |
|---|----|
| Esiste impianto di condizionamento o climatizzazione        | NO |
| Esiste la dichiarazione di conformità L. 46/90 e successive | NO |

**Impianto antincendio:**

|  |    |
|--|----|
| Esiste impianto antincendio            | NO |
| Esiste certificato prevenzione incendi | NO |

**Ascensori montacarichi e carri ponte:**

|  |    |
|--|----|
| L'immobile dispone di ascensori o montacarichi | NO |
| Esistenza carri ponte                          | NO |

**Scarichi:**

|   |    |
|---|----|
| Esistono scarichi potenzialmente pericolosi | NO |
|---|----|

| Destinazione      | Parametro             | Superficie reale/potenziale | Coeff. | Superficie equivalente |
|-------------------|-----------------------|-----------------------------|--------|------------------------|
| fabbricato diruto | superf. esterna lorda | 60,00                       | 1,00   | 60,00                  |
|                   |                       | <b>60,00</b>                |        | <b>60,00</b>           |

**Accessori**

10- Fabbricato diruto  
1. corte esclusiva

Posto al piano TERRA  
Sviluppa una superficie complessiva di 50 mq  
Destinazione urbanistica: E2 agricolo  
Valore a corpo: **€ 375**

Descrizione: **Fabbricato [X]** di cui al punto **11- Forno**

Il fabbricato è situato nel Comune di Narni in Loc. San Vito con identificativi catastali foglio 197 particella 49, con diritto di piena proprietà per 1/1.

L'immobile da indagini esperite presso l'Ufficio Tecnico del Comune di Narni, risulta essere edificato in data anteriore al 01.09.1967 e non si hanno in archivio prove documentali di nessun rilascio di licenze o concessioni edilizie.

Il CTU, può dichiarare che l'immobile ad uso forno è l'unico manufatto ancora strutturalmente stabile e che è stato possibile rilevare realmente sul posto sia per consistenza che per perimetro.

Da ciò ne scaturisce una superficie di mq 7.00.

Il CTU dichiara che nel sopralluogo del 22.03.2018 ha potuto constatare le caratteristiche estrinseche ed intrinseche dell'immobile, specificando che trattasi di manufatto ad uso forno di epoca fine anni '800, con muratura a secco con sassi ricavati da scavi sul territorio, in parte risulta ancora in essere la copertura concava dello stesso materiale.

### 1. Quota e tipologia del diritto

#### 1/1 di OMISSIS- Piena proprietà

Cod. Fiscale: OMISSIS

Eventuali comproprietari:

Nessuno

Superficie complessiva di circa mq **7,00**

E' posto al piano: terra

L'intero fabbricato è composto da n. 1 piani complessivi di cui fuori terra n. 1

Stato di manutenzione generale: buono

#### Caratteristiche descrittive:

#### Caratteristiche strutturali:

Copertura tipologia: **a volta** materiale: **pietrame** condizioni: **pesime**

Strutture verticali materiale: **pietrame** condizioni: **pesime**

#### Componenti edilizie e costruttive:

Manto di copertura materiale: **pietrame** coibentazione: **inesistente** condizioni: **pesime**

#### Impianti:

#### Impianti (conformità e certificazioni)

#### Impianto elettrico:

|   |    |
|---|----|
| Esiste impianto elettrico                                   | NO |
| Impianto a norma  | NO |
| Esiste la dichiarazione di conformità L. 46/90 e successive | NO |

**Riscaldamento:**

|                                  |    |
|----------------------------------|----|
| Esiste impianto di riscaldamento | NO |
|----------------------------------|----|

**Condizionamento e climatizzazione:**

|   |    |
|---|----|
| Esiste impianto di condizionamento o climatizzazione        | NO |
| Esiste la dichiarazione di conformità L. 46/90 e successive | NO |

**Impianto antincendio:**

|  |    |
|--|----|
| Esiste impianto antincendio            | NO |
| Esiste certificato prevenzione incendi | NO |

**Ascensori montacarichi e carri ponte:**

|  |    |
|--|----|
| L'immobile dispone di ascensori o montacarichi | NO |
| Esistenza carri ponte                          | NO |

**Scarichi:**

|   |    |
|---|----|
| Esistono scarichi potenzialmente pericolosi | NO |
|---|----|

| Destinazione | Parametro             | Superficie reale/potenziale | Coeff. | Superficie equivalente |
|--------------|-----------------------|-----------------------------|--------|------------------------|
| forno        | superf. esterna lorda | 7,00                        | 1,00   | 7,00                   |
|              |                       | <b>7,00</b>                 |        | <b>7,00</b>            |

**Accessori**

11-

Forno

1. corte esclusiva

Sviluppa una superficie complessiva di 92 mq

Destinazione urbanistica: E2 agricolo

Valore a corpo: € 690

Descrizione: **Fabbricato rurale [R]** di cui al punto **12- Fabbricato diruto**

Il fabbricato è situato nel Comune di Narni in Loc. San Vito con identificativi catastali foglio 197 particella 67, con diritto di piena proprietà per 1/1.

L'immobile da indagini esperite presso l'Ufficio Tecnico del Comune di Narni, risulta essere edificato in data

anteriore al 01.09.1967 e non si hanno in archivio prove documentali di nessun rilascio di licenze o concessioni edilizie.

Il CTU, come ben evidenziato dalla documentazione fotografica, può dichiarare che il fabbricato risultante in mappa alla particella 67 presenta la muratura perimetrale tale da poter ricostruire il contorno al fine di calcolarne la consistenza reale.

La superficie lorda del piano terra quindi risulta essere pari a mq 220.00, mentre la superficie lorda del piano primo ammonta a mq 116.00.

Inoltre si riscontra un errore dell'Agenzia delle Entrate nell'ultima tabella di variazione del terreno eseguita in data 08.06.2016, poichè annulla il fabbricato esistente riportando la qualità del terreno a seminativo. Questione esatta solo in parte in quanto porzione della stessa corte è comunque già predisposta alla coltivazione.

Il CTU dichiara che nel sopralluogo del 22.03.2018 ha potuto constatare le caratteristiche della struttura nel suo esterno poichè per motivi prettamente di sicurezza non era possibile accedere all'interno del fabbricato e anche per la folta vegetazione che lo circonda attualmente. Comunque da un'attento esame nel sopralluogo effettuato si è potuto riscontrare che le murature esterne sono completamente a tufi su entrambi i piani, mentre i solai di interpiano e copertura non sono più presenti.

### 1. Quota e tipologia del diritto

#### 1/1 di OMISSIS- Piena proprietà

Cod. Fiscale: OMISSIS

Eventuali comproprietari:

Nessuno

Superficie complessiva di circa mq **472,00**

E' posto al piano: terra - primo

L'intero fabbricato è composto da n. 2 piani complessivi di cui fuori terra n. 2

Stato di manutenzione generale: pessimo

#### Caratteristiche descrittive:

#### Caratteristiche strutturali:

Strutture verticali

materiale: **tufo** condizioni: **da ristrutturare**

#### Impianti:

#### Impianti (conformità e certificazioni)

#### Impianto elettrico:

|   |    |
|---|----|
| Esiste impianto elettrico                                   | NO |
| Impianto a norma  | NO |
| Esiste la dichiarazione di conformità L. 46/90 e successive | NO |

#### Riscaldamento:

|                                  |    |
|----------------------------------|----|
| Esiste impianto di riscaldamento | NO |
|----------------------------------|----|

#### Condizionamento e climatizzazione:

|   |    |
|---|----|
| Esiste impianto di condizionamento o climatizzazione        | NO |
| Esiste la dichiarazione di conformità L. 46/90 e successive | NO |

**Impianto antincendio:**

|  |    |
|--|----|
| Esiste impianto antincendio            | NO |
| Esiste certificato prevenzione incendi | NO |

**Ascensori montacarichi e carri ponte:**

|  |    |
|--|----|
| L'immobile dispone di ascensori o montacarichi | NO |
| Esistenza carri ponte                          | NO |

**Scarichi:**

|   |    |
|---|----|
| Esistono scarichi potenzialmente pericolosi | NO |
|---|----|

| Destinazione   | Parametro             | Superficie reale/potenziale | Coeff. | Superficie equivalente |
|--|-----------------------|-----------------------------|--------|------------------------|
| fabbricato diruto piano terra e primo  | superf. esterna lorda | 372,00                      | 1,00   | 372,00                 |
| potenzialità edificatoria pari a 100 mq di ampliamento come previsto dalla L. R. n. 1/2015 art. 91 | superf. esterna lorda | 100,00                      | 1,00   | 100,00                 |
|  |                       | <b>472,00</b>               |        | <b>472,00</b>          |

**Accessori**

12- Fabbricato diruto  
1. corte esclusiva

Posto al piano TERRA  
Sviluppa una superficie complessiva di 3760 mq  
Destinazione urbanistica: E2 agricolo  
Valore a corpo: € **18800**



Descrizione: **agricolo** di cui al punto **13- Bascula**

Il fabbricato è situato nel Comune di Narni in Loc. San Vito con identificativi catastali foglio 197 particella 135, con diritto di piena proprietà per 1/1.

Il manufatto consiste in una bascula per le operazioni agricole con annesso un piccolo locale di pesa.

Tale impianto risulta essere in buone condizioni come anche l'annesso locale, costruito completamente in muratura faccia vista, copertura in latero cemento con tegole di cotto.

### 1. Quota e tipologia del diritto

**1/1 di OMISSIS- Piena proprietà**

Cod. Fiscale: OMISSIS

Eventuali comproprietari:

Nessuno

Superficie complessiva di circa mq **5,32**

il terreno risulta di forma irregolare

Stato di manutenzione generale: buono

### Impianti:

#### Impianti (conformità e certificazioni)

#### Impianto elettrico:

|   |      |
|---|------|
| Esiste impianto elettrico                                   | SI   |
| Epoca di realizzazione/adeguamento                          | 2001 |
| Impianto a norma  | SI   |
| Esiste la dichiarazione di conformità L. 46/90 e successive | NO   |

#### Riscaldamento:

|                                  |    |
|----------------------------------|----|
| Esiste impianto di riscaldamento | NO |
|----------------------------------|----|

#### Condizionamento e climatizzazione:

|   |    |
|---|----|
| Esiste impianto di condizionamento o climatizzazione        | NO |
| Esiste la dichiarazione di conformità L. 46/90 e successive | NO |

#### Impianto antincendio:

|  |    |
|--|----|
| Esiste impianto antincendio            | NO |
| Esiste certificato prevenzione incendi | NO |

#### Ascensori montacarichi e carri ponte:

|  |    |
|--|----|
| L'immobile dispone di ascensori o montacarichi | NO |
|--|----|

|                       |    |
|-----------------------|----|
| Esistenza carri ponte | NO |
|-----------------------|----|

**Scarichi:**

|   |    |
|---|----|
| Esistono scarichi potenzialmente pericolosi | NO |
|---|----|

| Destinazione   | Parametro       | Superficie reale/potenziale | Coeff. | Superficie equivalente |
|----------------|-----------------|-----------------------------|--------|------------------------|
| locale di pesa | sup reale netta | 5,32                        | 1,00   | 5,32                   |
|                |                 | <b>5,32</b>                 |        | <b>5,32</b>            |

**Accessori**

13-

Bascula

1. piattaforma di pesa

Posto al piano terra

Sviluppa una superficie complessiva di 24.73 mq

Valore a corpo: € **12500**Descrizione: **agricolo** di cui al punto **14- terreno f. 196 p.la 26**

Il terreno è situato nel Comune di Narni in Loc. San Vito con identificativi catastali foglio 196 particella 26, con diritto di piena proprietà per 1/1.

L'area di trova in posizione nord rispetto all'interno sviluppo dell'Azienda Agricola, la destinazione d'uso urbanistica è agricola mentre in fase di sopralluogo effettuato si è constatato che trattasi di bosco con discreta pendenza.

**1. Quota e tipologia del diritto****1/1 di OMISSIS- Piena proprietà**

Cod. Fiscale: OMISSIS

Eventuali comproprietari:

Nessuno

Superficie complessiva di circa mq **13.880,00**

il terreno risulta di forma irregolare

Stato di manutenzione generale: buono

**Impianti:****Impianti (conformità e certificazioni)**

**Impianto elettrico:**

|   |    |
|---|----|
| Esiste impianto elettrico                                   | NO |
| Impianto a norma  | NO |
| Esiste la dichiarazione di conformità L. 46/90 e successive | NO |

**Riscaldamento:**

|                                  |    |
|----------------------------------|----|
| Esiste impianto di riscaldamento | NO |
|----------------------------------|----|

**Condizionamento e climatizzazione:**

|   |    |
|---|----|
| Esiste impianto di condizionamento o climatizzazione        | NO |
| Esiste la dichiarazione di conformità L. 46/90 e successive | NO |

**Impianto antincendio:**

|  |    |
|--|----|
| Esiste impianto antincendio            | NO |
| Esiste certificato prevenzione incendi | NO |

**Ascensori montacarichi e carri ponte:**

|  |    |
|--|----|
| L'immobile dispone di ascensori o montacarichi | NO |
| Esistenza carri ponte                          | NO |

**Scarichi:**

|   |    |
|---|----|
| Esistono scarichi potenzialmente pericolosi | NO |
|---|----|

| Destinazione | Parametro       | Superficie reale/potenziale | Coeff. | Superficie equivalente |
|--------------|-----------------|-----------------------------|--------|------------------------|
| bosco        | sup reale lorda | 13.880,00                   | 1,00   | 13.880,00              |
|              |                 | <b>13.880,00</b>            |        | <b>13.880,00</b>       |

Descrizione: **agricolo** di cui al punto **15- terreno f. 196 p.lla 27**

Il terreno è situato nel Comune di Narni in Loc. San Vito con identificativi catastali foglio 196 particella 27, con diritto di piena proprietà per 1/1.

L'area si trova in posizione nord rispetto all'interno sviluppo dell'Azienda Agricola, la destinazione d'uso urbanistica è agricola mentre in fase di sopralluogo effettuato si è constatato che trattasi di bosco con discreta pendenza.

### 1. Quota e tipologia del diritto

**1/1 di OMISSIS- Piena proprietà**

Cod. Fiscale: OMISSIS

Eventuali comproprietari:

Nessuno

Superficie complessiva di circa mq **1.770,00**

il terreno risulta di forma irregolare

Stato di manutenzione generale: buono

### Impianti:

#### Impianti (conformità e certificazioni)

#### Impianto elettrico:

|   |    |
|---|----|
| Esiste impianto elettrico                                   | NO |
| Impianto a norma  | NO |
| Esiste la dichiarazione di conformità L. 46/90 e successive | NO |

#### Riscaldamento:

|                                  |    |
|----------------------------------|----|
| Esiste impianto di riscaldamento | NO |
|----------------------------------|----|

#### Condizionamento e climatizzazione:

|   |    |
|---|----|
| Esiste impianto di condizionamento o climatizzazione        | NO |
| Esiste la dichiarazione di conformità L. 46/90 e successive | NO |

#### Impianto antincendio:

|  |    |
|--|----|
| Esiste impianto antincendio            | NO |
| Esiste certificato prevenzione incendi | NO |

#### Ascensori montacarichi e carri ponte:

|  |    |
|--|----|
| L'immobile dispone di ascensori o montacarichi | NO |
| Esistenza carri ponte                          | NO |

**Scarichi:**

|   |    |
|---|----|
| Esistono scarichi potenzialmente pericolosi | NO |
|---|----|

| Destinazione | Parametro       | Superficie reale/potenziale | Coeff. | Superficie equivalente |
|--------------|-----------------|-----------------------------|--------|------------------------|
| bosco        | sup reale lorda | 1.770,00                    | 1,00   | 1.770,00               |
|              |                 | <b>1.770,00</b>             |        | <b>1.770,00</b>        |

Descrizione: **agricolo** di cui al punto **16- terreno f. 196 p.la 29**

Il terreno è situato nel Comune di Narni in Loc. San Vito con identificativi catastali foglio 196 particella 29, con diritto di piena proprietà per 1/1.

L'area si trova in posizione nord rispetto all'interno sviluppo dell'Azienda Agricola, la destinazione d'uso urbanistica è agricola mentre in fase di sopralluogo effettuato si è constatato che trattasi di terreno ad uso seminativo piuttosto pianeggiante.

**1. Quota e tipologia del diritto**

**1/1 di OMISSIS- Piena proprietà**

Cod. Fiscale: OMISSIS

Eventuali comproprietari:

Nessuno

Superficie complessiva di circa mq **53.880,00**

il terreno risulta di forma irregolare

Stato di manutenzione generale: buono

**Impianti:**

**Impianti (conformità e certificazioni)**

**Impianto elettrico:**

|   |    |
|---|----|
| Esiste impianto elettrico                                   | NO |
| Impianto a norma  | NO |
| Esiste la dichiarazione di conformità L. 46/90 e successive | NO |

**Riscaldamento:**

|                                  |    |
|----------------------------------|----|
| Esiste impianto di riscaldamento | NO |
|----------------------------------|----|

**Condizionamento e climatizzazione:**

|   |    |
|---|----|
| Esiste impianto di condizionamento o climatizzazione        | NO |
| Esiste la dichiarazione di conformità L. 46/90 e successive | NO |

**Impianto antincendio:**

|  |    |
|--|----|
| Esiste impianto antincendio            | NO |
| Esiste certificato prevenzione incendi | NO |

**Ascensori montacarichi e carri ponte:**

|  |    |
|--|----|
| L'immobile dispone di ascensori o montacarichi | NO |
| Esistenza carri ponte                          | NO |

**Scarichi:**

|   |    |
|---|----|
| Esistono scarichi potenzialmente pericolosi | NO |
|---|----|

| Destinazione | Parametro       | Superficie reale/potenziale | Coeff. | Superficie equivalente |
|--------------|-----------------|-----------------------------|--------|------------------------|
| seminativo   | sup reale lorda | 53.880,00                   | 1,00   | 53.880,00              |
|              |                 | <b>53.880,00</b>            |        | <b>53.880,00</b>       |

Descrizione: **agricolo** di cui al punto **17- terreno f. 196 p.IIa 30**

Il terreno è situato nel Comune di Narni in Loc. San Vito con identificativi catastali foglio 196 particella 30, con diritto di piena proprietà per 1/1.

L'area si trova in posizione nord rispetto all'interno sviluppo dell'Azienda Agricola, la destinazione d'uso urbanistica è agricola mentre in fase di sopralluogo effettuato si è constatato che trattasi di terreno ad uso seminativo piuttosto pianeggiante con declivio verso il fosso demaniale.

**1. Quota e tipologia del diritto**  
**1/1 di OMISSIS- Piena proprietà**

Cod. Fiscale: OMISSIS

Eventuali comproprietari:

Nessuno

Superficie complessiva di circa mq **51.190,00**

il terreno risulta di forma irregolare

Stato di manutenzione generale: buono

**Impianti:****Impianti (conformità e certificazioni)****Impianto elettrico:**

|   |    |
|---|----|
| Esiste impianto elettrico                                   | NO |
| Impianto a norma  | NO |
| Esiste la dichiarazione di conformità L. 46/90 e successive | NO |

**Riscaldamento:**

|                                  |    |
|----------------------------------|----|
| Esiste impianto di riscaldamento | NO |
|----------------------------------|----|

**Condizionamento e climatizzazione:**

|   |    |
|---|----|
| Esiste impianto di condizionamento o climatizzazione        | NO |
| Esiste la dichiarazione di conformità L. 46/90 e successive | NO |

**Impianto antincendio:**

|  |    |
|--|----|
| Esiste impianto antincendio            | NO |
| Esiste certificato prevenzione incendi | NO |

**Ascensori montacarichi e carri ponte:**

|  |    |
|--|----|
| L'immobile dispone di ascensori o montacarichi | NO |
| Esistenza carri ponte                          | NO |

**Scarichi:**

|   |    |
|---|----|
| Esistono scarichi potenzialmente pericolosi | NO |
|---|----|

| Destinazione | Parametro | Superficie reale/potenziale | Coeff. | Superficie equivalente |
|--------------|-----------|-----------------------------|--------|------------------------|
|--------------|-----------|-----------------------------|--------|------------------------|

|            |                 |                  |      |                  |
|------------|-----------------|------------------|------|------------------|
| seminativo | sup reale lorda | 51.190,00        | 1,00 | 51.190,00        |
|            |                 | <b>51.190,00</b> |      | <b>51.190,00</b> |

Descrizione: di cui al punto **18- terreno f. 196 p.lla 33**

Il terreno è situato nel Comune di Narni in Loc. San Vito con identificativi catastali foglio 196 particella 33, con diritto di piena proprietà per 1/1.

L'area si trova in posizione nord-est rispetto all'interno sviluppo dell'Azienda Agricola, la destinazione d'uso urbanistica è per una piccola parte agricola mentre la parte più importante è a destinazione d'uso D1 edificabile; in fase di sopralluogo effettuato si è constatato che trattasi di terreno ad uso seminativo piuttosto pianeggiante e attualmente seminato a girasole.

**1. Quota e tipologia del diritto**

**1/1 di OMISSIS- Piena proprietà**

Cod. Fiscale: OMISSIS

Eventuali comproprietari:

Nessuno

Superficie complessiva di circa mq **8.855,00**

il terreno risulta di forma regolare

Stato di manutenzione generale: buono

**Impianti:**

**Impianti (conformità e certificazioni)**

**Impianto elettrico:**

|   |    |
|---|----|
| Esiste impianto elettrico                                   | NO |
| Impianto a norma  | NO |
| Esiste la dichiarazione di conformità L. 46/90 e successive | NO |

**Riscaldamento:**

|                                  |    |
|----------------------------------|----|
| Esiste impianto di riscaldamento | NO |
|----------------------------------|----|

**Condizionamento e climatizzazione:**

|   |    |
|---|----|
| Esiste impianto di condizionamento o climatizzazione        | NO |
| Esiste la dichiarazione di conformità L. 46/90 e successive | NO |



**Impianto antincendio:**

|  |    |
|--|----|
| Esiste impianto antincendio            | NO |
| Esiste certificato prevenzione incendi | NO |

**Ascensori montacarichi e carri ponte:**

|  |    |
|--|----|
| L'immobile dispone di ascensori o montacarichi | NO |
| Esistenza carri ponte                          | NO |

**Scarichi:**

|   |    |
|---|----|
| Esistono scarichi potenzialmente pericolosi | NO |
|---|----|

| Destinazione | Parametro         | Superficie reale/potenziale | Coeff. | Superficie equivalente |
|--------------|-------------------|-----------------------------|--------|------------------------|
| seminativo   | sup reale lorda   | 3.090,00                    | 1,00   | 3.090,00               |
| edificabile  | volume potenziale | 5.765,00                    | 1,00   | 5.765,00               |
|              |                   | <b>8.855,00</b>             |        | <b>8.855,00</b>        |

Descrizione: di cui al punto **19- terreno f. 196 p.lla 34**

Il terreno è situato nel Comune di Narni in Loc. San Vito con identificativi catastali foglio 196 particella 34, con diritto di piena proprietà per 1/1.

L'area si trova in posizione nord-est rispetto all'interno sviluppo dell'Azienda Agricola, la destinazione d'uso urbanistica è per una piccola parte edificabile mentre la parte più importante è a destinazione d'uso E2 agricola; in fase di sopralluogo effettuato si è constatato che trattasi di terreno ad uso boschivo.

**1. Quota e tipologia del diritto**

**1/1 di OMISSIS- Piena proprietà**

Cod. Fiscale: OMISSIS

Eventuali comproprietari:

Nessuno

Superficie complessiva di circa mq **7.640,00**

il terreno risulta di forma irregolare

Stato di manutenzione generale: buono

**Impianti:**

**Impianti (conformità e certificazioni)****Impianto elettrico:**

|   |    |
|---|----|
| Esiste impianto elettrico                                   | NO |
| Impianto a norma  | NO |
| Esiste la dichiarazione di conformità L. 46/90 e successive | NO |

**Riscaldamento:**

|                                  |    |
|----------------------------------|----|
| Esiste impianto di riscaldamento | NO |
|----------------------------------|----|

**Condizionamento e climatizzazione:**

|   |    |
|---|----|
| Esiste impianto di condizionamento o climatizzazione        | NO |
| Esiste la dichiarazione di conformità L. 46/90 e successive | NO |

**Impianto antincendio:**

|  |    |
|--|----|
| Esiste impianto antincendio            | NO |
| Esiste certificato prevenzione incendi | NO |

**Ascensori montacarichi e carri ponte:**

|  |    |
|--|----|
| L'immobile dispone di ascensori o montacarichi | NO |
| Esistenza carri ponte                          | NO |

**Scarichi:**

|   |    |
|---|----|
| Esistono scarichi potenzialmente pericolosi | NO |
|---|----|

| Destinazione | Parametro         | Superficie reale/potenziale | Coeff. | Superficie equivalente |
|--------------|-------------------|-----------------------------|--------|------------------------|
| seminativo   | sup reale lorda   | 2.655,00                    | 1,00   | 2.655,00               |
| edificabile  | volume potenziale | 70,00                       | 1,00   | 70,00                  |
| boschivo     | sup reale lorda   | 4.915,00                    | 1,00   | 4.915,00               |
|              |                   | <b>7.640,00</b>             |        | <b>7.640,00</b>        |

Descrizione: **agricolo** di cui al punto **20- terreno f. 196 p.la 35**

Il terreno è situato nel Comune di Narni in Loc. San Vito con identificativi catastali foglio 196 particella 35, con diritto di piena proprietà per 1/1.

L'area si trova in posizione centrale rispetto all'interno sviluppo dell'Azienda Agricola, la destinazione d'uso urbanistica è agricola mentre in fase di sopralluogo effettuato si è constatato che trattasi di terreno ad uso bosco con declivio verso il fosso demaniale.

### 1. Quota e tipologia del diritto

**1/1 di OMISSIS- Piena proprietà**

Cod. Fiscale: OMISSIS

Eventuali comproprietari:

Nessuno

Superficie complessiva di circa mq **4.980,00**

il terreno risulta di forma irregolare

Stato di manutenzione generale: buono

### Impianti:

#### Impianti (conformità e certificazioni)

#### Impianto elettrico:

|   |    |
|---|----|
| Esiste impianto elettrico                                   | NO |
| Impianto a norma  | NO |
| Esiste la dichiarazione di conformità L. 46/90 e successive | NO |

#### Riscaldamento:

|                                  |    |
|----------------------------------|----|
| Esiste impianto di riscaldamento | NO |
|----------------------------------|----|

#### Condizionamento e climatizzazione:

|   |    |
|---|----|
| Esiste impianto di condizionamento o climatizzazione        | NO |
| Esiste la dichiarazione di conformità L. 46/90 e successive | NO |

#### Impianto antincendio:

|  |    |
|--|----|
| Esiste impianto antincendio            | NO |
| Esiste certificato prevenzione incendi | NO |

#### Ascensori montacarichi e carri ponte:

|  |    |
|--|----|
| L'immobile dispone di ascensori o montacarichi | NO |
| Esistenza carri ponte                          | NO |

**Scarichi:**

|   |    |
|---|----|
| Esistono scarichi potenzialmente pericolosi | NO |
|---|----|

| Destinazione | Parametro       | Superficie reale/potenziale | Coeff. | Superficie equivalente |
|--------------|-----------------|-----------------------------|--------|------------------------|
| bosco        | sup reale lorda | 4.980,00                    | 1,00   | 4.980,00               |
|              |                 | <b>4.980,00</b>             |        | <b>4.980,00</b>        |

Descrizione: di cui al punto **21- terreno f. 196 p.lla 40**

Il terreno è situato nel Comune di Narni in Loc. San Vito con identificativi catastali foglio 196 particella 40, con diritto di piena proprietà per 1/1.

L'area si trova in posizione centrale rispetto all'interno sviluppo dell'Azienda Agricola, la destinazione d'uso urbanistica è per mq 6910 edificabile D1 extralberghiero, mentre la restante parte di mq 2480 è destinazione d'uso E2 agricola; in fase di sopralluogo effettuato si è constatato che trattasi di terreno ad uso semi-nativo.

**1. Quota e tipologia del diritto****1/1 di OMISSIS- Piena proprietà**

Cod. Fiscale: OMISSIS

Eventuali comproprietari:

Nessuno

Superficie complessiva di circa mq **4.207,50**

il terreno risulta di forma irregolare

Stato di manutenzione generale: buono

**Impianti:****Impianti (conformità e certificazioni)****Impianto elettrico:**

|   |    |
|---|----|
| Esiste impianto elettrico                                   | NO |
| Impianto a norma  | NO |
| Esiste la dichiarazione di conformità L. 46/90 e successive | NO |

**Riscaldamento:**

|                                  |    |
|----------------------------------|----|
| Esiste impianto di riscaldamento | NO |
|----------------------------------|----|

**Condizionamento e climatizzazione:**

|   |    |
|---|----|
| Esiste impianto di condizionamento o climatizzazione        | NO |
| Esiste la dichiarazione di conformità L. 46/90 e successive | NO |

**Impianto antincendio:**

|  |    |
|--|----|
| Esiste impianto antincendio            | NO |
| Esiste certificato prevenzione incendi | NO |

**Ascensori montacarichi e carri ponte:**

|  |    |
|--|----|
| L'immobile dispone di ascensori o montacarichi | NO |
| Esistenza carri ponte                          | NO |

**Scarichi:**

|   |    |
|---|----|
| Esistono scarichi potenzialmente pericolosi | NO |
|---|----|

| Destinazione | Parametro         | Superficie reale/potenziale | Coeff. | Superficie equivalente |
|--------------|-------------------|-----------------------------|--------|------------------------|
| seminativo   | sup reale lorda   | 2.480,00                    | 1,00   | 2.480,00               |
| edificabile  | volume potenziale | 1.727,50                    | 1,00   | 1.727,50               |
|              |                   | <b>4.207,50</b>             |        | <b>4.207,50</b>        |

**Descrizione: di cui al punto 22- terreno f. 196 p.IIa 41**

Il terreno è situato nel Comune di Narni in Loc. San Vito con identificativi catastali foglio 196 particella 41, con diritto di piena proprietà per 1/1.

L'area si trova in posizione centrale rispetto all'interno sviluppo dell'Azienda Agricola, la destinazione d'uso urbanistica è per mq 8650 edificabile D1 extralberghiero, mentre la restante parte di mq 1550 è destinazione d'uso E2 agricola; in fase di sopralluogo effettuato si è constatato che trattasi di terreno ad uso seminativo.

**1. Quota e tipologia del diritto****1/1 di OMISSIS- Piena proprietà**

Cod. Fiscale: OMISSIS

Eventuali comproprietari:

Nessuno

Superficie complessiva di circa mq **3.712,50**

il terreno risulta di forma irregolare

Stato di manutenzione generale: buono

**Impianti:****Impianti (conformità e certificazioni)****Impianto elettrico:**

|   |    |
|---|----|
| Esiste impianto elettrico                                   | NO |
| Impianto a norma  | NO |
| Esiste la dichiarazione di conformità L. 46/90 e successive | NO |

**Riscaldamento:**

|                                  |    |
|----------------------------------|----|
| Esiste impianto di riscaldamento | NO |
|----------------------------------|----|

**Condizionamento e climatizzazione:**

|   |    |
|---|----|
| Esiste impianto di condizionamento o climatizzazione        | NO |
| Esiste la dichiarazione di conformità L. 46/90 e successive | NO |

**Impianto antincendio:**

|  |    |
|--|----|
| Esiste impianto antincendio            | NO |
| Esiste certificato prevenzione incendi | NO |

**Ascensori montacarichi e carri ponte:**

|  |    |
|--|----|
| L'immobile dispone di ascensori o montacarichi | NO |
| Esistenza carri ponte                          | NO |

**Scarichi:**

|   |    |
|---|----|
| Esistono scarichi potenzialmente pericolosi | NO |
|---|----|

| Destinazione | Parametro         | Superficie reale/potenziale | Coeff. | Superficie equivalente |
|--------------|-------------------|-----------------------------|--------|------------------------|
| seminativo   | sup reale lorda   | 1.550,00                    | 1,00   | 1.550,00               |
| edificabile  | volume potenziale | 2.162,50                    | 1,00   | 2.162,50               |
|              |                   | <b>3.712,50</b>             |        | <b>3.712,50</b>        |

Descrizione: **agricolo** di cui al punto **23- terreno f. 196 p.la 47**

Il terreno è situato nel Comune di Narni in Loc. San Vito con identificativi catastali foglio 196 particella 47, con diritto di piena proprietà per 1/1.

L'area si trova in posizione nord rispetto all'interno sviluppo dell'Azienda Agricola, la destinazione d'uso urbanistica è agricola mentre in fase di sopralluogo effettuato si è constatato che trattasi di terreno ad uso quasi esclusivamente per la sua totalità a bosco misto e per circa 10000 mq ad uso seminativo, a differenza della visura catastale che erroneamente riporta circa 60000 mq di seminativo.

#### 1. Quota e tipologia del diritto

**1/1 di OMISSIS- Piena proprietà**

Cod. Fiscale: OMISSIS

Eventuali comproprietari:

Nessuno

Superficie complessiva di circa mq **195.900,00**

il terreno risulta di forma irregolare

Stato di manutenzione generale: buono

#### Impianti:

##### Impianti (conformità e certificazioni)

##### Impianto elettrico:

|   |    |
|---|----|
| Esiste impianto elettrico                                   | NO |
| Impianto a norma  | NO |
| Esiste la dichiarazione di conformità L. 46/90 e successive | NO |

##### Riscaldamento:

|                                  |    |
|----------------------------------|----|
| Esiste impianto di riscaldamento | NO |
|----------------------------------|----|

##### Condizionamento e climatizzazione:

|  |    |
|--|----|
| Esiste impianto di condizionamento o climatizzazione | NO |
|--|----|

|   |    |
|---|----|
| Esiste la dichiarazione di conformità L. 46/90 e successive | NO |
|---|----|

**Impianto antincendio:**

|  |    |
|--|----|
| Esiste impianto antincendio            | NO |
| Esiste certificato prevenzione incendi | NO |

**Ascensori montacarichi e carri ponte:**

|  |    |
|--|----|
| L'immobile dispone di ascensori o montacarichi | NO |
| Esistenza carri ponte                          | NO |

**Scarichi:**

|   |    |
|---|----|
| Esistono scarichi potenzialmente pericolosi | NO |
|---|----|

| Destinazione | Parametro       | Superficie reale/potenziale | Coeff. | Superficie equivalente |
|--------------|-----------------|-----------------------------|--------|------------------------|
| seminativo   | sup reale lorda | 10.000,00                   | 1,00   | 10.000,00              |
| bosco        | sup reale lorda | 185.900,00                  | 1,00   | 185.900,00             |
|              |                 | <b>195.900,00</b>           |        | <b>195.900,00</b>      |

**Descrizione: di cui al punto 24- terreno f. 197 p.lla 39**

Il terreno è situato nel Comune di Narni in Loc. San Vito con identificativi catastali foglio 196 particella 39, con diritto di piena proprietà per 1/1.

L'area si trova in posizione sud rispetto all'interno sviluppo dell'Azienda Agricola, la destinazione d'uso urbanistica è per mq 350 edificabile D1 extralberghiero, mentre la restante parte di mq 60 è destinazione d'uso E2 agricola; in fase di sopralluogo effettuato si è constatato che trattasi di terreno ad uso seminativo.

**1. Quota e tipologia del diritto**

**1/1 di OMISSIS- Piena proprietà**

Cod. Fiscale: OMISSIS

Eventuali comproprietari:

Nessuno

Superficie complessiva di circa mq **147,50**

il terreno risulta di forma regolare - rettangolare



Stato di manutenzione generale: buono

**Impianti:**

**Impianti (conformità e certificazioni)**

**Impianto elettrico:**

|   |    |
|---|----|
| Esiste impianto elettrico                                   | NO |
| Impianto a norma  | NO |
| Esiste la dichiarazione di conformità L. 46/90 e successive | NO |

**Riscaldamento:**

|                                  |    |
|----------------------------------|----|
| Esiste impianto di riscaldamento | NO |
|----------------------------------|----|

**Condizionamento e climatizzazione:**

|   |    |
|---|----|
| Esiste impianto di condizionamento o climatizzazione        | NO |
| Esiste la dichiarazione di conformità L. 46/90 e successive | NO |

**Impianto antincendio:**

|  |    |
|--|----|
| Esiste impianto antincendio            | NO |
| Esiste certificato prevenzione incendi | NO |

**Ascensori montacarichi e carri ponte:**

|  |    |
|--|----|
| L'immobile dispone di ascensori o montacarichi | NO |
| Esistenza carri ponte                          | NO |

**Scarichi:**

|   |    |
|---|----|
| Esistono scarichi potenzialmente pericolosi | NO |
|---|----|

| Destinazione | Parametro         | Superficie reale/potenziale | Coeff. | Superficie equivalente |
|--------------|-------------------|-----------------------------|--------|------------------------|
| seminativo   | sup reale lorda   | 60,00                       | 1,00   | 60,00                  |
| edificabile  | volume potenziale | 87,50                       | 1,00   | 87,50                  |
|              |                   | <b>147,50</b>               |        | <b>147,50</b>          |

Descrizione: di cui al punto **25- terreno f. 197 p.lla 41**

Il terreno è situato nel Comune di Narni in Loc. San Vito con identificativi catastali foglio 197 particella 41, con diritto di piena proprietà per 1/1.

L'area si trova in posizione centrale rispetto all'interno sviluppo dell'Azienda Agricola, la destinazione d'uso urbanistica è per mq 6580 edificabile D1 extralberghiero, mentre la restante parte di mq 2670 è destinazione d'uso E2 agricola; in fase di sopralluogo effettuato si è constatato che trattasi di terreno ad uso semi-nativo.

### 1. Quota e tipologia del diritto

**1/1 di OMISSIS- Piena proprietà**

Cod. Fiscale: OMISSIS

Eventuali comproprietari:

Nessuno

Superficie complessiva di circa mq **4.315,00**  
il terreno risulta di forma piuttosto regolare

Stato di manutenzione generale: buono

### Impianti:

#### Impianti (conformità e certificazioni)

#### Impianto elettrico:

|   |    |
|---|----|
| Esiste impianto elettrico                                   | NO |
| Impianto a norma  | NO |
| Esiste la dichiarazione di conformità L. 46/90 e successive | NO |

#### Riscaldamento:

|                                  |    |
|----------------------------------|----|
| Esiste impianto di riscaldamento | NO |
|----------------------------------|----|

#### Condizionamento e climatizzazione:

|   |    |
|---|----|
| Esiste impianto di condizionamento o climatizzazione        | NO |
| Esiste la dichiarazione di conformità L. 46/90 e successive | NO |

#### Impianto antincendio:

|  |    |
|--|----|
| Esiste impianto antincendio            | NO |
| Esiste certificato prevenzione incendi | NO |

#### Ascensori montacarichi e carri ponte:

|  |    |
|--|----|
| L'immobile dispone di ascensori o montacarichi | NO |
|--|----|

|                       |    |
|-----------------------|----|
| Esistenza carri ponte | NO |
|-----------------------|----|

**Scarichi:**

|   |    |
|---|----|
| Esistono scarichi potenzialmente pericolosi | NO |
|---|----|

| Destinazione | Parametro         | Superficie reale/potenziale | Coeff. | Superficie equivalente |
|--------------|-------------------|-----------------------------|--------|------------------------|
| seminativo   | sup reale lorda   | 2.670,00                    | 1,00   | 2.670,00               |
| edificabile  | volume potenziale | 1.645,00                    | 1,00   | 1.645,00               |
|              |                   | <b>4.315,00</b>             |        | <b>4.315,00</b>        |

Descrizione: di cui al punto **26- terreno f. 197 p.lla 43**

Il terreno è situato nel Comune di Narni in Loc. San Vito con identificativi catastali foglio 197 particella 43, con diritto di piena proprietà per 1/1.

L'area si trova in posizione centrale rispetto all'interno sviluppo dell'Azienda Agricola, la destinazione d'uso urbanistica è interamente edificabile D1 extralberghiero; in fase di sopralluogo effettuato si è constatato che trattasi di terreno ad uso seminativo.

**1. Quota e tipologia del diritto**

**1/1 di OMISSIS- Piena proprietà**

Cod. Fiscale: OMISSIS

Eventuali comproprietari:

Nessuno

Superficie complessiva di circa mq **350,00**  
il terreno risulta di forma piuttosto regolare

Stato di manutenzione generale: buono

**Impianti:**

**Impianti (conformità e certificazioni)**

**Impianto elettrico:**

|                           |    |
|---------------------------|----|
| Esiste impianto elettrico | NO |
| Impianto a norma          | NO |

|   |    |
|---|----|
| Esiste la dichiarazione di conformità L. 46/90 e successive | NO |
|---|----|

**Riscaldamento:**

|                                  |    |
|----------------------------------|----|
| Esiste impianto di riscaldamento | NO |
|----------------------------------|----|

**Condizionamento e climatizzazione:**

|   |    |
|---|----|
| Esiste impianto di condizionamento o climatizzazione        | NO |
| Esiste la dichiarazione di conformità L. 46/90 e successive | NO |

**Impianto antincendio:**

|  |    |
|--|----|
| Esiste impianto antincendio            | NO |
| Esiste certificato prevenzione incendi | NO |

**Ascensori montacarichi e carri ponte:**

|  |    |
|--|----|
| L'immobile dispone di ascensori o montacarichi | NO |
| Esistenza carri ponte                          | NO |

**Scarichi:**

|   |    |
|---|----|
| Esistono scarichi potenzialmente pericolosi | NO |
|---|----|

| Destinazione | Parametro         | Superficie reale/potenziale | Coeff. | Superficie equivalente |
|--------------|-------------------|-----------------------------|--------|------------------------|
| edificabile  | volume potenziale | 350,00                      | 1,00   | 350,00                 |
|              |                   | <b>350,00</b>               |        | <b>350,00</b>          |

**Descrizione: di cui al punto 27- terreno f. 197 p.IIa 44**

Il terreno è situato nel Comune di Narni in Loc. San Vito con identificativi catastali foglio 197 particella 44, con diritto di piena proprietà per 1/1.

L'area si trova in posizione centrale rispetto all'interno sviluppo dell'Azienda Agricola, la destinazione d'uso urbanistica è per mq 3120 edificabile D1 extralberghiero, mentre la restante parte di mq 140 è destinazione d'uso E2 agricola; in fase di sopralluogo effettuato si è constatato che trattasi di terreno ad uso seminativo.

**1. Quota e tipologia del diritto****1/1 di OMISSIS- Piena proprietà**

Cod. Fiscale: OMISSIS

Eventuali comproprietari:

Nessuno

Superficie complessiva di circa mq **920,00**  
 il terreno risulta di forma piuttosto regolare

Stato di manutenzione generale: buono

**Impianti:****Impianti (conformità e certificazioni)****Impianto elettrico:**

|   |    |
|---|----|
| Esiste impianto elettrico                                   | NO |
| Impianto a norma  | NO |
| Esiste la dichiarazione di conformità L. 46/90 e successive | NO |

**Riscaldamento:**

|                                  |    |
|----------------------------------|----|
| Esiste impianto di riscaldamento | NO |
|----------------------------------|----|

**Condizionamento e climatizzazione:**

|   |    |
|---|----|
| Esiste impianto di condizionamento o climatizzazione        | NO |
| Esiste la dichiarazione di conformità L. 46/90 e successive | NO |

**Impianto antincendio:**

|  |    |
|--|----|
| Esiste impianto antincendio            | NO |
| Esiste certificato prevenzione incendi | NO |

**Ascensori montacarichi e carri ponte:**

|  |    |
|--|----|
| L'immobile dispone di ascensori o montacarichi | NO |
| Esistenza carri ponte                          | NO |

**Scarichi:**

|   |    |
|---|----|
| Esistono scarichi potenzialmente pericolosi | NO |
|---|----|

| Destinazione | Parametro         | Superficie reale/potenziale | Coeff. | Superficie equivalente |
|--------------|-------------------|-----------------------------|--------|------------------------|
| seminativo   | sup reale lorda   | 140,00                      | 1,00   | 140,00                 |
| edificabile  | volume potenziale | 780,00                      | 1,00   | 780,00                 |
|              |                   | <b>920,00</b>               |        | <b>920,00</b>          |

Descrizione: di cui al punto **28- terreno f. 197 p.lla 45**

Il terreno è situato nel Comune di Narni in Loc. San Vito con identificativi catastali foglio 197 particella 45, con diritto di piena proprietà per 1/1.

L'area si trova in posizione centrale rispetto all'interno sviluppo dell'Azienda Agricola, la superficie complessiva di 1610 mq è interamente destinata a D1 edificabile extralberghiero e coltura seminativo. Ai fini del calcolo della superficie edificabile però devono essere necessariamente sottratti a codesta superficie mq 550 che sono effettivamente area boschiva. Pertanto ai fini della stima risultano essere edificabili mq 1060.

#### 1. Quota e tipologia del diritto

**1/1 di OMISSIS- Piena proprietà**

Cod. Fiscale: OMISSIS

Eventuali comproprietari:

Nessuno

Superficie complessiva di circa mq **815,00**

il terreno risulta di forma irregolare

Stato di manutenzione generale: buono

#### Impianti:

##### Impianti (conformità e certificazioni)

#### Impianto elettrico:

|   |    |
|---|----|
| Esiste impianto elettrico                                   | NO |
| Impianto a norma  | NO |
| Esiste la dichiarazione di conformità L. 46/90 e successive | NO |

#### Riscaldamento:

|                                  |    |
|----------------------------------|----|
| Esiste impianto di riscaldamento | NO |
|----------------------------------|----|

#### Condizionamento e climatizzazione:

|   |    |
|---|----|
| Esiste impianto di condizionamento o climatizzazione        | NO |
| Esiste la dichiarazione di conformità L. 46/90 e successive | NO |

**Impianto antincendio:**

|  |    |
|--|----|
| Esiste impianto antincendio            | NO |
| Esiste certificato prevenzione incendi | NO |

**Ascensori montacarichi e carri ponte:**

|  |    |
|--|----|
| L'immobile dispone di ascensori o montacarichi | NO |
| Esistenza carri ponte                          | NO |

**Scarichi:**

|   |    |
|---|----|
| Esistono scarichi potenzialmente pericolosi | NO |
|---|----|

| Destinazione | Parametro         | Superficie reale/potenziale | Coeff. | Superficie equivalente |
|--------------|-------------------|-----------------------------|--------|------------------------|
| bosco        | sup reale lorda   | 550,00                      | 1,00   | 550,00                 |
| edificabile  | volume potenziale | 265,00                      | 1,00   | 265,00                 |
|              |                   | <b>815,00</b>               |        | <b>815,00</b>          |

Descrizione: di cui al punto **29- terreno f. 197 p.IIa 46**

Il terreno è situato nel Comune di Narni in Loc. San Vito con identificativi catastali foglio 197 particella 44, con diritto di piena proprietà per 1/1.

L'area si trova in posizione centrale rispetto all'interno sviluppo dell'Azienda Agricola, la destinazione d'uso urbanistica è per mq 3650 edificabile D1 extralberghiero, la restante parte di mq 9330 è destinazione d'uso E2 agricola e mq 500 area boschiva; in fase di sopralluogo effettuato si è constatato che trattasi di terreno ad uso seminativo per quasi la sua totalità.

**1. Quota e tipologia del diritto**

**1/1 di OMISSIS- Piena proprietà**

Cod. Fiscale: OMISSIS

Eventuali comproprietari:

Nessuno

Superficie complessiva di circa mq **10.742,50**  
il terreno risulta di forma irregolare

Stato di manutenzione generale: buono

**Impianti:**

**Impianti (conformità e certificazioni)**

**Impianto elettrico:**

|   |    |
|---|----|
| Esiste impianto elettrico                                   | NO |
| Impianto a norma  | NO |
| Esiste la dichiarazione di conformità L. 46/90 e successive | NO |

**Riscaldamento:**

|                                  |    |
|----------------------------------|----|
| Esiste impianto di riscaldamento | NO |
|----------------------------------|----|

**Condizionamento e climatizzazione:**

|   |    |
|---|----|
| Esiste impianto di condizionamento o climatizzazione        | NO |
| Esiste la dichiarazione di conformità L. 46/90 e successive | NO |

**Impianto antincendio:**

|  |    |
|--|----|
| Esiste impianto antincendio            | NO |
| Esiste certificato prevenzione incendi | NO |

**Ascensori montacarichi e carri ponte:**

|  |    |
|--|----|
| L'immobile dispone di ascensori o montacarichi | NO |
| Esistenza carri ponte                          | NO |

**Scarichi:**

|   |    |
|---|----|
| Esistono scarichi potenzialmente pericolosi | NO |
|---|----|

| Destinazione | Parametro         | Superficie reale/potenziale | Coeff. | Superficie equivalente |
|--------------|-------------------|-----------------------------|--------|------------------------|
| seminativo   | sup reale lorda   | 9.330,00                    | 1,00   | 9.330,00               |
| edificabile  | volume potenziale | 912,50                      | 1,00   | 912,50                 |
| bosco        | sup reale lorda   | 500,00                      | 1,00   | 500,00                 |



|  |  |           |  |           |
|--|--|-----------|--|-----------|
|  |  | 10.742,50 |  | 10.742,50 |
|--|--|-----------|--|-----------|

Descrizione: **agricolo** di cui al punto **30- terreno f. 197 p.lla 47**

Il terreno è situato nel Comune di Narni in Loc. San Vito con identificativi catastali foglio 197 particella 47, con diritto di piena proprietà per 1/1.

L'area di trova in posizione centrale rispetto all'interno sviluppo dell'Azienda Agricola, la destinazione d'uso urbanistica è completamente agricola E2 mentre in fase di sopralluogo effettuato si è constatato che trattasi di bosco con discreta pendenza.

### 1. Quota e tipologia del diritto

**1/1 di OMISSIS- Piena proprietà**

Cod. Fiscale: OMISSIS

Eventuali comproprietari:

Nessuno

Superficie complessiva di circa mq **110,00**

il terreno risulta di forma irregolare

Stato di manutenzione generale: buono

### Impianti:

#### Impianti (conformità e certificazioni)

#### Impianto elettrico:

|   |    |
|---|----|
| Esiste impianto elettrico                                   | NO |
| Impianto a norma  | NO |
| Esiste la dichiarazione di conformità L. 46/90 e successive | NO |

#### Riscaldamento:

|                                  |    |
|----------------------------------|----|
| Esiste impianto di riscaldamento | NO |
|----------------------------------|----|

#### Condizionamento e climatizzazione:

|   |    |
|---|----|
| Esiste impianto di condizionamento o climatizzazione        | NO |
| Esiste la dichiarazione di conformità L. 46/90 e successive | NO |

#### Impianto antincendio:

|  |    |
|--|----|
| Esiste impianto antincendio            | NO |
| Esiste certificato prevenzione incendi | NO |

**Ascensori montacarichi e carri ponte:**

|  |    |
|--|----|
| L'immobile dispone di ascensori o montacarichi | NO |
| Esistenza carri ponte                          | NO |

**Scarichi:**

|   |    |
|---|----|
| Esistono scarichi potenzialmente pericolosi | NO |
|---|----|

| Destinazione | Parametro       | Superficie reale/potenziale | Coeff. | Superficie equivalente |
|--------------|-----------------|-----------------------------|--------|------------------------|
| bosco        | sup reale lorda | 110,00                      | 1,00   | 110,00                 |
|              |                 | <b>110,00</b>               |        | <b>110,00</b>          |

Descrizione: **agricolo** di cui al punto **31- terreno f. 197 p.Ila 50**

Il terreno è situato nel Comune di Narni in Loc. San Vito con identificativi catastali foglio 197 particella 50, con diritto di piena proprietà per 1/1.

L'area di trova in posizione centrale rispetto all'interno sviluppo dell'Azienda Agricola, la destinazione d'uso urbanistica è completamente agricola E2 mentre in fase di sopralluogo effettuato si è constatato che trattasi di pascolo-frutteto.

**1. Quota e tipologia del diritto**

**1/1 di OMISSIS- Piena proprietà**

Cod. Fiscale: OMISSIS

Eventuali comproprietari:

Nessuno

Superficie complessiva di circa mq **3.940,00**

il terreno risulta di forma irregolare

Stato di manutenzione generale: buono

**Impianti:**

**Impianti (conformità e certificazioni)**

**Impianto elettrico:**

|   |    |
|---|----|
| Esiste impianto elettrico                                   | NO |
| Impianto a norma  | NO |
| Esiste la dichiarazione di conformità L. 46/90 e successive | NO |

**Riscaldamento:**

|                                  |    |
|----------------------------------|----|
| Esiste impianto di riscaldamento | NO |
|----------------------------------|----|

**Condizionamento e climatizzazione:**

|   |    |
|---|----|
| Esiste impianto di condizionamento o climatizzazione        | NO |
| Esiste la dichiarazione di conformità L. 46/90 e successive | NO |

**Impianto antincendio:**

|  |    |
|--|----|
| Esiste impianto antincendio            | NO |
| Esiste certificato prevenzione incendi | NO |

**Ascensori montacarichi e carri ponte:**

|  |    |
|--|----|
| L'immobile dispone di ascensori o montacarichi | NO |
| Esistenza carri ponte                          | NO |

**Scarichi:**

|   |    |
|---|----|
| Esistono scarichi potenzialmente pericolosi | NO |
|---|----|

| Destinazione | Parametro       | Superficie reale/potenziale | Coeff. | Superficie equivalente |
|--------------|-----------------|-----------------------------|--------|------------------------|
| AA pascolo   | sup reale lorda | 3.607,00                    | 1,00   | 3.607,00               |
| AB frutteto  | sup reale lorda | 333,00                      | 1,00   | 333,00                 |
|              |                 | <b>3.940,00</b>             |        | <b>3.940,00</b>        |

Descrizione: **agricolo** di cui al punto **32- terreno f. 197 p.lla 51**

Il terreno è situato nel Comune di Narni in Loc. San Vito con identificativi catastali foglio 197 particella 51, con diritto di piena proprietà per 1/1.

L'area di trova in posizione centrale rispetto all'interno sviluppo dell'Azienda Agricola, la destinazione d'uso urbanistica è completamente agricola E2 mentre in fase di sopralluogo effettuato si è constatato che trattasi di pascolo.

### 1. Quota e tipologia del diritto

**1/1 di OMISSIS- Piena proprietà**

Cod. Fiscale: OMISSIS

Eventuali comproprietari:

Nessuno

Superficie complessiva di circa mq **730,00**

il terreno risulta di forma irregolare

Stato di manutenzione generale: buono

### Impianti:

#### Impianti (conformità e certificazioni)

#### Impianto elettrico:

|   |    |
|---|----|
| Esiste impianto elettrico                                   | NO |
| Impianto a norma  | NO |
| Esiste la dichiarazione di conformità L. 46/90 e successive | NO |

#### Riscaldamento:

|                                  |    |
|----------------------------------|----|
| Esiste impianto di riscaldamento | NO |
|----------------------------------|----|

#### Condizionamento e climatizzazione:

|   |    |
|---|----|
| Esiste impianto di condizionamento o climatizzazione        | NO |
| Esiste la dichiarazione di conformità L. 46/90 e successive | NO |

#### Impianto antincendio:

|  |    |
|--|----|
| Esiste impianto antincendio            | NO |
| Esiste certificato prevenzione incendi | NO |

#### Ascensori montacarichi e carri ponte:

|  |    |
|--|----|
| L'immobile dispone di ascensori o montacarichi | NO |
| Esistenza carri ponte                          | NO |

**Scarichi:**

|   |    |
|---|----|
| Esistono scarichi potenzialmente pericolosi | NO |
|---|----|

| Destinazione | Parametro       | Superficie reale/potenziale | Coeff. | Superficie equivalente |
|--------------|-----------------|-----------------------------|--------|------------------------|
| pascolo      | sup reale lorda | 730,00                      | 1,00   | 730,00                 |
|              |                 | <b>730,00</b>               |        | <b>730,00</b>          |

Descrizione: **agricolo** di cui al punto **33- terreno f. 197 p.lla 52**

Il terreno è situato nel Comune di Narni in Loc. San Vito con identificativi catastali foglio 197 particella 52, con diritto di piena proprietà per 1/1.

L'area di trova in posizione centrale rispetto all'interno sviluppo dell'Azienda Agricola, la destinazione d'uso urbanistica è completamente agricola E2 mentre in fase di sopralluogo effettuato si è constatato che trattasi di frutteto.

**1. Quota e tipologia del diritto**

**1/1 di OMISSIS- Piena proprietà**

Cod. Fiscale: OMISSIS

Eventuali comproprietari:

Nessuno

Superficie complessiva di circa mq **3.410,00**

il terreno risulta di forma irregolare

Stato di manutenzione generale: buono

**Impianti:**

**Impianti (conformità e certificazioni)**

**Impianto elettrico:**

|   |    |
|---|----|
| Esiste impianto elettrico                                   | NO |
| Impianto a norma  | NO |
| Esiste la dichiarazione di conformità L. 46/90 e successive | NO |

**Riscaldamento:**

|                                  |    |
|----------------------------------|----|
| Esiste impianto di riscaldamento | NO |
|----------------------------------|----|

**Condizionamento e climatizzazione:**

|   |    |
|---|----|
| Esiste impianto di condizionamento o climatizzazione        | NO |
| Esiste la dichiarazione di conformità L. 46/90 e successive | NO |

**Impianto antincendio:**

|  |    |
|--|----|
| Esiste impianto antincendio            | NO |
| Esiste certificato prevenzione incendi | NO |

**Ascensori montacarichi e carri ponte:**

|  |    |
|--|----|
| L'immobile dispone di ascensori o montacarichi | NO |
| Esistenza carri ponte                          | NO |

**Scarichi:**

|   |    |
|---|----|
| Esistono scarichi potenzialmente pericolosi | NO |
|---|----|

| Destinazione | Parametro       | Superficie reale/potenziale | Coeff. | Superficie equivalente |
|--------------|-----------------|-----------------------------|--------|------------------------|
| frutteto     | sup reale lorda | 3.410,00                    | 1,00   | 3.410,00               |
|              |                 | <b>3.410,00</b>             |        | <b>3.410,00</b>        |

Descrizione: **agricolo** di cui al punto **34- terreno f. 197 p.lla 53**

Il terreno è situato nel Comune di Narni in Loc. San Vito con identificativi catastali foglio 197 particella 53, con diritto di piena proprietà per 1/1.

L'area di trova in posizione centrale rispetto all'interno sviluppo dell'Azienda Agricola, la destinazione d'uso urbanistica è completamente agricola E2 mentre in fase di sopralluogo effettuato si è constatato che trattasi di frutteto.

**1. Quota e tipologia del diritto****1/1 di OMISSIS- Piena proprietà**

Cod. Fiscale: OMISSIS

Eventuali comproprietari:

Nessuno

Superficie complessiva di circa mq **1.300,00**

il terreno risulta di forma irregolare

Stato di manutenzione generale: buono

**Impianti:****Impianti (conformità e certificazioni)****Impianto elettrico:**

|   |    |
|---|----|
| Esiste impianto elettrico                                   | NO |
| Impianto a norma  | NO |
| Esiste la dichiarazione di conformità L. 46/90 e successive | NO |

**Riscaldamento:**

|                                  |    |
|----------------------------------|----|
| Esiste impianto di riscaldamento | NO |
|----------------------------------|----|

**Condizionamento e climatizzazione:**

|   |    |
|---|----|
| Esiste impianto di condizionamento o climatizzazione        | NO |
| Esiste la dichiarazione di conformità L. 46/90 e successive | NO |

**Impianto antincendio:**

|  |    |
|--|----|
| Esiste impianto antincendio            | NO |
| Esiste certificato prevenzione incendi | NO |

**Ascensori montacarichi e carri ponte:**

|  |    |
|--|----|
| L'immobile dispone di ascensori o montacarichi | NO |
| Esistenza carri ponte                          | NO |

**Scarichi:**

|   |    |
|---|----|
| Esistono scarichi potenzialmente pericolosi | NO |
|---|----|

| Destinazione       | Parametro       | Superficie reale/potenziale | Coeff. | Superficie equivalente |
|--------------------|-----------------|-----------------------------|--------|------------------------|
| SEMINATIVO IRRIGUO | sup reale lorda | 1.300,00                    | 1,00   | 1.300,00               |
|                    |                 | <b>1.300,00</b>             |        | <b>1.300,00</b>        |

Descrizione: **agricolo** di cui al punto **35- terreno f. 197 p.la 54**

Il terreno è situato nel Comune di Narni in Loc. San Vito con identificativi catastali foglio 197 particella 54, con diritto di piena proprietà per 1/1.

L'area di trova in posizione centrale rispetto all'interno sviluppo dell'Azienda Agricola, la destinazione d'uso urbanistica è completamente agricola E1 mentre in fase di sopralluogo effettuato si è constatato che trattasi di seminativo irriguo.

#### 1. Quota e tipologia del diritto

**1/1 di OMISSIS- Piena proprietà**

Cod. Fiscale: OMISSIS

Eventuali comproprietari:

Nessuno

Superficie complessiva di circa mq **17.840,00**

il terreno risulta di forma irregolare

Stato di manutenzione generale: buono

#### Impianti:

##### Impianti (conformità e certificazioni)

##### Impianto elettrico:

|   |    |
|---|----|
| Esiste impianto elettrico                                   | NO |
| Impianto a norma  | NO |
| Esiste la dichiarazione di conformità L. 46/90 e successive | NO |

##### Riscaldamento:

|                                  |    |
|----------------------------------|----|
| Esiste impianto di riscaldamento | NO |
|----------------------------------|----|

##### Condizionamento e climatizzazione:

|  |    |
|--|----|
| Esiste impianto di condizionamento o climatizzazione | NO |
|--|----|



|   |    |
|---|----|
| Esiste la dichiarazione di conformità L. 46/90 e successive | NO |
|---|----|

**Impianto antincendio:**

|  |    |
|--|----|
| Esiste impianto antincendio            | NO |
| Esiste certificato prevenzione incendi | NO |

**Ascensori montacarichi e carri ponte:**

|  |    |
|--|----|
| L'immobile dispone di ascensori o montacarichi | NO |
| Esistenza carri ponte                          | NO |

**Scarichi:**

|   |    |
|---|----|
| Esistono scarichi potenzialmente pericolosi | NO |
|---|----|

| Destinazione       | Parametro       | Superficie reale/potenziale | Coeff. | Superficie equivalente |
|--------------------|-----------------|-----------------------------|--------|------------------------|
| seminativo irriguo | sup reale lorda | 17.840,00                   | 1,00   | 17.840,00              |
|                    |                 | <b>17.840,00</b>            |        | <b>17.840,00</b>       |

Descrizione: **agricolo** di cui al punto **36- terreno f. 197 p.la 55**

Il terreno è situato nel Comune di Narni in Loc. San Vito con identificativi catastali foglio 197 particella 55, con diritto di piena proprietà per 1/1.

L'area di trova in posizione centrale rispetto all'interno sviluppo dell'Azienda Agricola, la destinazione d'uso urbanistica è completamente agricola E1 mentre in fase di sopralluogo effettuato si è constatato che trattasi di seminativo irriguo.

**1. Quota e tipologia del diritto**

**1/1 di OMISSIS- Piena proprietà**

Cod. Fiscale: OMISSIS

Eventuali comproprietari:

Nessuno

Superficie complessiva di circa mq **20.170,00**

il terreno risulta di forma irregolare

Stato di manutenzione generale: buono

**Impianti:****Impianti (conformità e certificazioni)****Impianto elettrico:**

|   |    |
|---|----|
| Esiste impianto elettrico                                   | NO |
| Impianto a norma  | NO |
| Esiste la dichiarazione di conformità L. 46/90 e successive | NO |

**Riscaldamento:**

|                                  |    |
|----------------------------------|----|
| Esiste impianto di riscaldamento | NO |
|----------------------------------|----|

**Condizionamento e climatizzazione:**

|   |    |
|---|----|
| Esiste impianto di condizionamento o climatizzazione        | NO |
| Esiste la dichiarazione di conformità L. 46/90 e successive | NO |

**Impianto antincendio:**

|  |    |
|--|----|
| Esiste impianto antincendio            | NO |
| Esiste certificato prevenzione incendi | NO |

**Ascensori montacarichi e carri ponte:**

|  |    |
|--|----|
| L'immobile dispone di ascensori o montacarichi | NO |
| Esistenza carri ponte                          | NO |

**Scarichi:**

|   |    |
|---|----|
| Esistono scarichi potenzialmente pericolosi | NO |
|---|----|

| Destinazione       | Parametro       | Superficie reale/potenziale | Coeff. | Superficie equivalente |
|--------------------|-----------------|-----------------------------|--------|------------------------|
| seminativo irriguo | sup reale lorda | 20.170,00                   | 1,00   | 20.170,00              |
|                    |                 | <b>20.170,00</b>            |        | <b>20.170,00</b>       |

Descrizione: di cui al punto **37- terreno f. 197 p.III 63**

Il terreno è situato nel Comune di Narni in Loc. San Vito con identificativi catastali foglio 196 particella 63, con diritto di piena proprietà per 1/1.

L'area si trova in posizione sud rispetto all'interno sviluppo dell'Azienda Agricola, con una superficie totale di mq 860. La destinazione d'uso urbanistica è per mq 720 edificabile D1 extralberghiero, mentre la restante parte di mq 140 è destinazione d'uso E2 agricola; in fase di sopralluogo effettuato si è constatato che trattasi di terreno ad uso seminativo.

### 1. Quota e tipologia del diritto

**1/1 di OMISSIS- Piena proprietà**

Cod. Fiscale: OMISSIS

Eventuali comproprietari:

Nessuno

Superficie complessiva di circa mq **320,00**

il terreno risulta di forma trapezoidale

Stato di manutenzione generale: buono

### Impianti:

#### Impianti (conformità e certificazioni)

#### Impianto elettrico:

|   |    |
|---|----|
| Esiste impianto elettrico                                   | NO |
| Impianto a norma  | NO |
| Esiste la dichiarazione di conformità L. 46/90 e successive | NO |

#### Riscaldamento:

|                                  |    |
|----------------------------------|----|
| Esiste impianto di riscaldamento | NO |
|----------------------------------|----|

#### Condizionamento e climatizzazione:

|   |    |
|---|----|
| Esiste impianto di condizionamento o climatizzazione        | NO |
| Esiste la dichiarazione di conformità L. 46/90 e successive | NO |

#### Impianto antincendio:

|  |    |
|--|----|
| Esiste impianto antincendio            | NO |
| Esiste certificato prevenzione incendi | NO |

#### Ascensori montacarichi e carri ponte:

|  |    |
|--|----|
| L'immobile dispone di ascensori o montacarichi | NO |
| Esistenza carri ponte                          | NO |

**Scarichi:**

|   |    |
|---|----|
| Esistono scarichi potenzialmente pericolosi | NO |
|---|----|

| Destinazione | Parametro         | Superficie reale/potenziale | Coeff. | Superficie equivalente |
|--------------|-------------------|-----------------------------|--------|------------------------|
| seminativo   | sup reale lorda   | 140,00                      | 1,00   | 140,00                 |
| edificabile  | volume potenziale | 180,00                      | 1,00   | 180,00                 |
|              |                   | <b>320,00</b>               |        | <b>320,00</b>          |

Descrizione: **agricolo** di cui al punto **38- terreno f. 197 p.la 66**

Il terreno è situato nel Comune di Narni in Loc. San Vito con identificativi catastali foglio 197 particella 66, con diritto di piena proprietà per 1/1.

L'area di trova in posizione sud rispetto all'interno sviluppo dell'Azienda Agricola, la destinazione d'uso urbanistica è completamente agricola E2 mentre in fase di sopralluogo effettuato si è constatato che trattasi di terreno ad uso esclusivamente a pascolo tranne una piccola porzione di 300 mq ad uso seminativo.

**1. Quota e tipologia del diritto**

**1/1 di OMISSIS- Piena proprietà**

Cod. Fiscale: OMISSIS

Eventuali comproprietari:

Nessuno

Superficie complessiva di circa mq **6.320,00**  
il terreno risulta di forma irregolare

Stato di manutenzione generale: buono

**Impianti:**

**Impianti (conformità e certificazioni)**

**Impianto elettrico:**

|                           |    |
|---------------------------|----|
| Esiste impianto elettrico | NO |
| Impianto a norma          | NO |

|   |    |
|---|----|
| Esiste la dichiarazione di conformità L. 46/90 e successive | NO |
|---|----|

**Riscaldamento:**

|                                  |    |
|----------------------------------|----|
| Esiste impianto di riscaldamento | NO |
|----------------------------------|----|

**Condizionamento e climatizzazione:**

|   |    |
|---|----|
| Esiste impianto di condizionamento o climatizzazione        | NO |
| Esiste la dichiarazione di conformità L. 46/90 e successive | NO |

**Impianto antincendio:**

|  |    |
|--|----|
| Esiste impianto antincendio            | NO |
| Esiste certificato prevenzione incendi | NO |

**Ascensori montacarichi e carri ponte:**

|  |    |
|--|----|
| L'immobile dispone di ascensori o montacarichi | NO |
| Esistenza carri ponte                          | NO |

**Scarichi:**

|   |    |
|---|----|
| Esistono scarichi potenzialmente pericolosi | NO |
|---|----|

| Destinazione | Parametro       | Superficie reale/potenziale | Coeff. | Superficie equivalente |
|--------------|-----------------|-----------------------------|--------|------------------------|
| pascolo      | sup reale lorda | 6.020,00                    | 1,00   | 6.020,00               |
| seminativo   | sup reale lorda | 300,00                      | 1,00   | 300,00                 |
|              |                 | <b>6.320,00</b>             |        | <b>6.320,00</b>        |

Descrizione: **agricolo** di cui al punto **39- terreno f. 197 p.Ila 68**

Il terreno è situato nel Comune di Narni in Loc. San Vito con identificativi catastali foglio 197 particella 68, con diritto di piena proprietà per 1/1.

L'area di trova in posizione sud rispetto all'interno sviluppo dell'Azienda Agricola, la destinazione d'uso ur-

banistica è completamente agricola E1-E2 mentre in fase di sopralluogo effettuato si è constatato che trattasi di terreno ad uso esclusivamente seminativo.

### 1. Quota e tipologia del diritto

**1/1 di OMISSIS- Piena proprietà**

Cod. Fiscale: OMISSIS

Eventuali comproprietari:

Nessuno

Superficie complessiva di circa mq **58.520,00**

il terreno risulta di forma irregolare

Stato di manutenzione generale: buono

### Impianti:

#### Impianti (conformità e certificazioni)

#### Impianto elettrico:

|   |    |
|---|----|
| Esiste impianto elettrico                                   | NO |
| Impianto a norma  | NO |
| Esiste la dichiarazione di conformità L. 46/90 e successive | NO |

#### Riscaldamento:

|                                  |    |
|----------------------------------|----|
| Esiste impianto di riscaldamento | NO |
|----------------------------------|----|

#### Condizionamento e climatizzazione:

|   |    |
|---|----|
| Esiste impianto di condizionamento o climatizzazione        | NO |
| Esiste la dichiarazione di conformità L. 46/90 e successive | NO |

#### Impianto antincendio:

|  |    |
|--|----|
| Esiste impianto antincendio            | NO |
| Esiste certificato prevenzione incendi | NO |

#### Ascensori montacarichi e carri ponte:

|  |    |
|--|----|
| L'immobile dispone di ascensori o montacarichi | NO |
| Esistenza carri ponte                          | NO |

#### Scarichi:

|   |    |
|---|----|
| Esistono scarichi potenzialmente pericolosi | NO |
|---|----|

| Destinazione | Parametro       | Superficie reale/potenziale | Coeff. | Superficie equivalente |
|--------------|-----------------|-----------------------------|--------|------------------------|
| seminativo   | sup reale lorda | 58.520,00                   | 1,00   | 58.520,00              |
|              |                 | <b>58.520,00</b>            |        | <b>58.520,00</b>       |

Descrizione: **agricolo** di cui al punto **40- terreno f. 197 p.la 77**

Il terreno è situato nel Comune di Narni in Loc. San Vito con identificativi catastali foglio 197 particella 77, con diritto di piena proprietà per 1/1.

L'area di trova in posizione sud rispetto all'interno sviluppo dell'Azienda Agricola, la destinazione d'uso urbanistica è completamente agricola E1 mentre in fase di sopralluogo effettuato si è constatato che trattasi di terreno ad uso esclusivamente seminativo.

#### 1. Quota e tipologia del diritto

**1/1 di OMISSIS- Piena proprietà**

Cod. Fiscale: OMISSIS

Eventuali comproprietari:

Nessuno

Superficie complessiva di circa mq **12.800,00**

il terreno risulta di forma irregolare

Stato di manutenzione generale: buono

#### Impianti:

**Impianti (conformità e certificazioni)**

#### Impianto elettrico:

|   |    |
|---|----|
| Esiste impianto elettrico                                   | NO |
| Impianto a norma  | NO |
| Esiste la dichiarazione di conformità L. 46/90 e successive | NO |

#### Riscaldamento:

|                                  |    |
|----------------------------------|----|
| Esiste impianto di riscaldamento | NO |
|----------------------------------|----|

#### Condizionamento e climatizzazione:

|   |    |
|---|----|
| Esiste impianto di condizionamento o climatizzazione        | NO |
| Esiste la dichiarazione di conformità L. 46/90 e successive | NO |

**Impianto antincendio:**

|  |    |
|--|----|
| Esiste impianto antincendio            | NO |
| Esiste certificato prevenzione incendi | NO |

**Ascensori montacarichi e carri ponte:**

|  |    |
|--|----|
| L'immobile dispone di ascensori o montacarichi | NO |
| Esistenza carri ponte                          | NO |

**Scarichi:**

|   |    |
|---|----|
| Esistono scarichi potenzialmente pericolosi | NO |
|---|----|

| Destinazione | Parametro       | Superficie reale/potenziale | Coeff. | Superficie equivalente |
|--------------|-----------------|-----------------------------|--------|------------------------|
| seminativo   | sup reale lorda | 12.800,00                   | 1,00   | 12.800,00              |
|              |                 | <b>12.800,00</b>            |        | <b>12.800,00</b>       |

Descrizione: **agricolo** di cui al punto **41- terreno f. 197 p.la 78**

Il terreno è situato nel Comune di Narni in Loc. San Vito con identificativi catastali foglio 197 particella 78, con diritto di piena proprietà per 1/1.

L'area di trova in posizione sud rispetto all'interno sviluppo dell'Azienda Agricola, la destinazione d'uso urbanistica è completamente agricola E1 mentre in fase di sopralluogo effettuato si è constatato che trattasi di terreno ad uso esclusivamente seminativo.

**1. Quota e tipologia del diritto**  
**1/1 di OMISSIS- Piena proprietà**

Cod. Fiscale: OMISSIS

Eventuali comproprietari:

Nessuno



Superficie complessiva di circa mq **2.710,00**  
il terreno risulta di forma irregolare

Stato di manutenzione generale: buono

**Impianti:**

**Impianti (conformità e certificazioni)**

**Impianto elettrico:**

|   |    |
|---|----|
| Esiste impianto elettrico                                   | NO |
| Impianto a norma  | NO |
| Esiste la dichiarazione di conformità L. 46/90 e successive | NO |

**Riscaldamento:**

|                                  |    |
|----------------------------------|----|
| Esiste impianto di riscaldamento | NO |
|----------------------------------|----|

**Condizionamento e climatizzazione:**

|   |    |
|---|----|
| Esiste impianto di condizionamento o climatizzazione        | NO |
| Esiste la dichiarazione di conformità L. 46/90 e successive | NO |

**Impianto antincendio:**

|  |    |
|--|----|
| Esiste impianto antincendio            | NO |
| Esiste certificato prevenzione incendi | NO |

**Ascensori montacarichi e carri ponte:**

|  |    |
|--|----|
| L'immobile dispone di ascensori o montacarichi | NO |
| Esistenza carri ponte                          | NO |

**Scarichi:**

|   |    |
|---|----|
| Esistono scarichi potenzialmente pericolosi | NO |
|---|----|

| Destinazione       | Parametro       | Superficie reale/potenziale | Coeff. | Superficie equivalente |
|--------------------|-----------------|-----------------------------|--------|------------------------|
| seminativo irriguo | sup reale lorda | 2.710,00                    | 1,00   | 2.710,00               |
|                    |                 | <b>2.710,00</b>             |        | <b>2.710,00</b>        |

Descrizione: di cui al punto **42- terreno f. 197 p.lla 79**

Il terreno è situato nel Comune di Narni in Loc. San Vito con identificativi catastali foglio 196 particella 79, con diritto di piena proprietà per 1/1.

L'area si trova in posizione sud rispetto all'interno sviluppo dell'Azienda Agricola, con una superficie totale di mq 3720. La destinazione d'uso urbanistica è per mq 3460 edificabile D1 extralberghiero, mentre la restante parte di mq 260 è destinazione d'uso E2 agricola; in fase di sopralluogo effettuato si è constatato che trattasi di terreno ad uso seminativo arborato.

### 1. Quota e tipologia del diritto

**1/1 di OMISSIS- Piena proprietà**

Cod. Fiscale: OMISSIS

Eventuali comproprietari:

Nessuno

Superficie complessiva di circa mq **1.125,00**

il terreno risulta di forma piuttosto regolare

Stato di manutenzione generale: buono

### Impianti:

#### Impianti (conformità e certificazioni)

#### Impianto elettrico:

|   |    |
|---|----|
| Esiste impianto elettrico                                   | NO |
| Impianto a norma  | NO |
| Esiste la dichiarazione di conformità L. 46/90 e successive | NO |

#### Riscaldamento:

|                                  |    |
|----------------------------------|----|
| Esiste impianto di riscaldamento | NO |
|----------------------------------|----|

#### Condizionamento e climatizzazione:

|   |    |
|---|----|
| Esiste impianto di condizionamento o climatizzazione        | NO |
| Esiste la dichiarazione di conformità L. 46/90 e successive | NO |

#### Impianto antincendio:

|  |    |
|--|----|
| Esiste impianto antincendio            | NO |
| Esiste certificato prevenzione incendi | NO |

#### Ascensori montacarichi e carri ponte:

|  |    |
|--|----|
| L'immobile dispone di ascensori o montacarichi | NO |
| Esistenza carri ponte                          | NO |

**Scarichi:**

|   |    |
|---|----|
| Esistono scarichi potenzialmente pericolosi | NO |
|---|----|

| Destinazione        | Parametro         | Superficie reale/potenziale | Coeff. | Superficie equivalente |
|---------------------|-------------------|-----------------------------|--------|------------------------|
| seminativo arborato | sup reale lorda   | 260,00                      | 1,00   | 260,00                 |
| edificabile D1      | volume potenziale | 865,00                      | 1,00   | 865,00                 |
|                     |                   | <b>1.125,00</b>             |        | <b>1.125,00</b>        |

Descrizione: **agricolo** di cui al punto **43- terreno f. 197 p.lla 82**

Il terreno è situato nel Comune di Narni in Loc. San Vito con identificativi catastali foglio 197 particella 82, con diritto di piena proprietà per 1/1.

L'area di trova in posizione sud rispetto all'interno sviluppo dell'Azienda Agricola, la destinazione d'uso urbanistica è completamente agricola E1-E2 mentre in fase di sopralluogo effettuato si è constatato che trattasi di terreno ad uso esclusivamente seminativo.

**1. Quota e tipologia del diritto**

**1/1 di OMISSIS- Piena proprietà**

Cod. Fiscale: OMISSIS

Eventuali comproprietari:

Nessuno

Superficie complessiva di circa mq **85.260,00**  
il terreno risulta di forma irregolare

Stato di manutenzione generale: buono

**Impianti:**

**Impianti (conformità e certificazioni)**

**Impianto elettrico:**

|                           |    |
|---------------------------|----|
| Esiste impianto elettrico | NO |
| Impianto a norma          | NO |

|   |    |
|---|----|
| Esiste la dichiarazione di conformità L. 46/90 e successive | NO |
|---|----|

**Riscaldamento:**

|                                  |    |
|----------------------------------|----|
| Esiste impianto di riscaldamento | NO |
|----------------------------------|----|

**Condizionamento e climatizzazione:**

|   |    |
|---|----|
| Esiste impianto di condizionamento o climatizzazione        | NO |
| Esiste la dichiarazione di conformità L. 46/90 e successive | NO |

**Impianto antincendio:**

|  |    |
|--|----|
| Esiste impianto antincendio            | NO |
| Esiste certificato prevenzione incendi | NO |

**Ascensori montacarichi e carri ponte:**

|  |    |
|--|----|
| L'immobile dispone di ascensori o montacarichi | NO |
| Esistenza carri ponte                          | NO |

**Scarichi:**

|   |    |
|---|----|
| Esistono scarichi potenzialmente pericolosi | NO |
|---|----|

| Destinazione       | Parametro       | Superficie reale/potenziale | Coeff. | Superficie equivalente |
|--------------------|-----------------|-----------------------------|--------|------------------------|
| seminativo irriguo | sup reale lorda | 85.260,00                   | 1,00   | 85.260,00              |
|                    |                 | <b>85.260,00</b>            |        | <b>85.260,00</b>       |

Descrizione: **agricolo** di cui al punto **44- terreno f. 197 p.IIa 95**

Il terreno è situato nel Comune di Narni in Loc. San Vito con identificativi catastali foglio 197 particella 95, con diritto di piena proprietà per 1/1.

L'area di trova in posizione centrale rispetto all'interno sviluppo dell'Azienda Agricola, la destinazione d'uso urbanistica è completamente agricola E2 mentre in fase di sopralluogo effettuato si è constatato che trattasi di terreno ad uso uliveto per mq 1800 ed una porzione di 520 mq ad uso pascolo arborato.

**1. Quota e tipologia del diritto****1/1 di OMISSIS- Piena proprietà**

Cod. Fiscale: OMISSIS

Eventuali comproprietari:

Nessuno

Superficie complessiva di circa mq **2.320,00**

il terreno risulta di forma irregolare

Stato di manutenzione generale: buono

**Impianti:****Impianti (conformità e certificazioni)****Impianto elettrico:**

|   |    |
|---|----|
| Esiste impianto elettrico                                   | NO |
| Impianto a norma  | NO |
| Esiste la dichiarazione di conformità L. 46/90 e successive | NO |

**Riscaldamento:**

|                                  |    |
|----------------------------------|----|
| Esiste impianto di riscaldamento | NO |
|----------------------------------|----|

**Condizionamento e climatizzazione:**

|   |    |
|---|----|
| Esiste impianto di condizionamento o climatizzazione        | NO |
| Esiste la dichiarazione di conformità L. 46/90 e successive | NO |

**Impianto antincendio:**

|  |    |
|--|----|
| Esiste impianto antincendio            | NO |
| Esiste certificato prevenzione incendi | NO |

**Ascensori montacarichi e carri ponte:**

|  |    |
|--|----|
| L'immobile dispone di ascensori o montacarichi | NO |
| Esistenza carri ponte                          | NO |

**Scarichi:**

|   |    |
|---|----|
| Esistono scarichi potenzialmente pericolosi | NO |
|---|----|

| Destinazione     | Parametro       | Superficie reale/potenziale | Coeff. | Superficie equivalente |
|------------------|-----------------|-----------------------------|--------|------------------------|
| pascolo arborato | sup reale lorda | 520,00                      | 1,00   | 520,00                 |
| uliveto          | sup reale lorda | 1.800,00                    | 1,00   | 1.800,00               |
|                  |                 | <b>2.320,00</b>             |        | <b>2.320,00</b>        |

Descrizione: **agricolo** di cui al punto **45- terreno f. 197 p.IIa 97**

Il terreno è situato nel Comune di Narni in Loc. San Vito con identificativi catastali foglio 197 particella 97, con diritto di piena proprietà per 1/1.

L'area di trova in posizione sud rispetto all'interno sviluppo dell'Azienda Agricola, la destinazione d'uso urbanistica è completamente agricola E1 mentre in fase di sopralluogo effettuato si è constatato che trattasi di terreno ad uso esclusivamente seminativo.

#### 1. Quota e tipologia del diritto

**1/1 di OMISSIS- Piena proprietà**

Cod. Fiscale: OMISSIS

Eventuali comproprietari:

Nessuno

Superficie complessiva di circa mq **35.410,00**

il terreno risulta di forma irregolare

Stato di manutenzione generale: buono

#### Impianti:

##### Impianti (conformità e certificazioni)

#### Impianto elettrico:

|   |    |
|---|----|
| Esiste impianto elettrico                                   | NO |
| Impianto a norma  | NO |
| Esiste la dichiarazione di conformità L. 46/90 e successive | NO |

#### Riscaldamento:

|                                  |    |
|----------------------------------|----|
| Esiste impianto di riscaldamento | NO |
|----------------------------------|----|

#### Condizionamento e climatizzazione:

|   |    |
|---|----|
| Esiste impianto di condizionamento o climatizzazione        | NO |
| Esiste la dichiarazione di conformità L. 46/90 e successive | NO |

**Impianto antincendio:**

|  |    |
|--|----|
| Esiste impianto antincendio            | NO |
| Esiste certificato prevenzione incendi | NO |

**Ascensori montacarichi e carri ponte:**

|  |    |
|--|----|
| L'immobile dispone di ascensori o montacarichi | NO |
| Esistenza carri ponte                          | NO |

**Scarichi:**

|   |    |
|---|----|
| Esistono scarichi potenzialmente pericolosi | NO |
|---|----|

| Destinazione       | Parametro       | Superficie reale/potenziale | Coeff. | Superficie equivalente |
|--------------------|-----------------|-----------------------------|--------|------------------------|
| seminativo irriguo | sup reale lorda | 35.410,00                   | 1,00   | 35.410,00              |
|                    |                 | <b>35.410,00</b>            |        | <b>35.410,00</b>       |

Descrizione: **agricolo** di cui al punto **46- terreno f. 197 p.Ila 99**

Il terreno è situato nel Comune di Narni in Loc. San Vito con identificativi catastali foglio 197 particella 99, con diritto di piena proprietà per 1/1.

L'area di trova in posizione sud rispetto all'interno sviluppo dell'Azienda Agricola, la destinazione d'uso urbanistica è completamente agricola E1 mentre in fase di sopralluogo effettuato si è constatato che trattasi di terreno ad uso esclusivamente seminativo.

**1. Quota e tipologia del diritto**  
**1/1 di OMISSIS- Piena proprietà**

Cod. Fiscale: OMISSIS

Eventuali comproprietari:

Nessuno

Superficie complessiva di circa mq **3.480,00**  
il terreno risulta di forma irregolare

Stato di manutenzione generale: buono

**Impianti:**

**Impianti (conformità e certificazioni)**

**Impianto elettrico:**

|   |    |
|---|----|
| Esiste impianto elettrico                                   | NO |
| Impianto a norma  | NO |
| Esiste la dichiarazione di conformità L. 46/90 e successive | NO |

**Riscaldamento:**

|                                  |    |
|----------------------------------|----|
| Esiste impianto di riscaldamento | NO |
|----------------------------------|----|

**Condizionamento e climatizzazione:**

|   |    |
|---|----|
| Esiste impianto di condizionamento o climatizzazione        | NO |
| Esiste la dichiarazione di conformità L. 46/90 e successive | NO |

**Impianto antincendio:**

|  |    |
|--|----|
| Esiste impianto antincendio            | NO |
| Esiste certificato prevenzione incendi | NO |

**Ascensori montacarichi e carri ponte:**

|  |    |
|--|----|
| L'immobile dispone di ascensori o montacarichi | NO |
| Esistenza carri ponte                          | NO |

**Scarichi:**

|   |    |
|---|----|
| Esistono scarichi potenzialmente pericolosi | NO |
|---|----|

| Destinazione       | Parametro       | Superficie reale/potenziale | Coeff. | Superficie equivalente |
|--------------------|-----------------|-----------------------------|--------|------------------------|
| seminativo irriguo | sup reale lorda | 3.480,00                    | 1,00   | 3.480,00               |
|                    |                 | <b>3.480,00</b>             |        | <b>3.480,00</b>        |



Descrizione: **agricolo** di cui al punto **47- terreno f. 197 p.IIa 113**

Il terreno è situato nel Comune di Narni in Loc. San Vito con identificativi catastali foglio 197 particella 113, con diritto di piena proprietà per 1/1.

L'area di trova in posizione centrale rispetto all'interno sviluppo dell'Azienda Agricola, la destinazione d'uso urbanistica è agricola E2 mentre in fase di sopralluogo effettuato si è constatato che trattasi di terreno ad uso uliveto per la totalità della superficie pari a mq 220.

### 1. Quota e tipologia del diritto

**1/1 di OMISSIS- Piena proprietà**

Cod. Fiscale: OMISSIS

Eventuali comproprietari:

Nessuno

Superficie complessiva di circa mq **220,00**

il terreno risulta di forma irregolare

Stato di manutenzione generale: buono

### Impianti:

#### Impianti (conformità e certificazioni)

#### Impianto elettrico:

|   |    |
|---|----|
| Esiste impianto elettrico                                   | NO |
| Impianto a norma  | NO |
| Esiste la dichiarazione di conformità L. 46/90 e successive | NO |

#### Riscaldamento:

|                                  |    |
|----------------------------------|----|
| Esiste impianto di riscaldamento | NO |
|----------------------------------|----|

#### Condizionamento e climatizzazione:

|   |    |
|---|----|
| Esiste impianto di condizionamento o climatizzazione        | NO |
| Esiste la dichiarazione di conformità L. 46/90 e successive | NO |

#### Impianto antincendio:

|  |    |
|--|----|
| Esiste impianto antincendio            | NO |
| Esiste certificato prevenzione incendi | NO |

#### Ascensori montacarichi e carri ponte:

|  |    |
|--|----|
| L'immobile dispone di ascensori o montacarichi | NO |
| Esistenza carri ponte                          | NO |

**Scarichi:**

|   |    |
|---|----|
| Esistono scarichi potenzialmente pericolosi | NO |
|---|----|

| Destinazione | Parametro       | Superficie reale/potenziale | Coeff. | Superficie equivalente |
|--------------|-----------------|-----------------------------|--------|------------------------|
| uliveto      | sup reale lorda | 220,00                      | 1,00   | 220,00                 |
|              |                 | <b>220,00</b>               |        | <b>220,00</b>          |

Descrizione: di cui al punto **48- terreno f. 197 p.IIa 114**

Il terreno è situato nel Comune di Narni in Loc. San Vito con identificativi catastali foglio 196 particella 41, con diritto di piena proprietà per 1/1.

L'area si trova in posizione centrale rispetto all'interno sviluppo dell'Azienda Agricola, la destinazione d'uso urbanistica è per mq 1420 edificabile D1 extralberghiero, mentre la restante parte di mq 170 è destinazione d'uso E2 agricola; in fase di sopralluogo effettuato si è constatato che trattasi di terreno ad uso seminativo.

**1. Quota e tipologia del diritto**

**1/1 di OMISSIS- Piena proprietà**

Cod. Fiscale: OMISSIS

Eventuali comproprietari:

Nessuno

Superficie complessiva di circa mq **525,00**

il terreno risulta di forma pressochè rettangolare

Stato di manutenzione generale: buono

**Impianti:**

**Impianti (conformità e certificazioni)**

**Impianto elettrico:**

|   |    |
|---|----|
| Esiste impianto elettrico                                   | NO |
| Impianto a norma  | NO |
| Esiste la dichiarazione di conformità L. 46/90 e successive | NO |

**Riscaldamento:**

|                                  |    |
|----------------------------------|----|
| Esiste impianto di riscaldamento | NO |
|----------------------------------|----|

**Condizionamento e climatizzazione:**

|   |    |
|---|----|
| Esiste impianto di condizionamento o climatizzazione        | NO |
| Esiste la dichiarazione di conformità L. 46/90 e successive | NO |

**Impianto antincendio:**

|  |    |
|--|----|
| Esiste impianto antincendio            | NO |
| Esiste certificato prevenzione incendi | NO |

**Ascensori montacarichi e carri ponte:**

|  |    |
|--|----|
| L'immobile dispone di ascensori o montacarichi | NO |
| Esistenza carri ponte                          | NO |

**Scarichi:**

|   |    |
|---|----|
| Esistono scarichi potenzialmente pericolosi | NO |
|---|----|

| Destinazione | Parametro         | Superficie reale/potenziale | Coeff. | Superficie equivalente |
|--------------|-------------------|-----------------------------|--------|------------------------|
| seminativo   | sup reale lorda   | 170,00                      | 1,00   | 170,00                 |
| edificabile  | volume potenziale | 355,00                      | 1,00   | 355,00                 |
|              |                   | <b>525,00</b>               |        | <b>525,00</b>          |

Descrizione: **agricolo** di cui al punto **49- terreno f. 197 p.IIa 136**

Il terreno è situato nel Comune di Narni in Loc. San Vito con identificativi catastali foglio 197 particella 136, con diritto di piena proprietà per 1/1.

L'area di trova in posizione sud rispetto all'interno sviluppo dell'Azienda Agricola, ed una superficie di 540 mq. La destinazione d'uso urbanistica è completamente agricola E1 mentre in fase di sopralluogo effettuato si è constatato che trattasi di terreno ad uso esclusivamente seminativo.

**1. Quota e tipologia del diritto****1/1 di OMISSIS- Piena proprietà**

Cod. Fiscale: OMISSIS

Eventuali comproprietari:

Nessuno

Superficie complessiva di circa mq **540,00**

il terreno risulta di forma irregolare

Stato di manutenzione generale: buono

**Impianti:****Impianti (conformità e certificazioni)****Impianto elettrico:**

|   |    |
|---|----|
| Esiste impianto elettrico                                   | NO |
| Impianto a norma  | NO |
| Esiste la dichiarazione di conformità L. 46/90 e successive | NO |

**Riscaldamento:**

|                                  |    |
|----------------------------------|----|
| Esiste impianto di riscaldamento | NO |
|----------------------------------|----|

**Condizionamento e climatizzazione:**

|   |    |
|---|----|
| Esiste impianto di condizionamento o climatizzazione        | NO |
| Esiste la dichiarazione di conformità L. 46/90 e successive | NO |

**Impianto antincendio:**

|  |    |
|--|----|
| Esiste impianto antincendio            | NO |
| Esiste certificato prevenzione incendi | NO |

**Ascensori montacarichi e carri ponte:**

|  |    |
|--|----|
| L'immobile dispone di ascensori o montacarichi | NO |
| Esistenza carri ponte                          | NO |

**Scarichi:**

|   |    |
|---|----|
| Esistono scarichi potenzialmente pericolosi | NO |
|---|----|

| Destinazione | Parametro       | Superficie reale/po-<br>tenziale | Coeff. | Superficie equivalente |
|--------------|-----------------|----------------------------------|--------|------------------------|
| seminativo   | sup reale lorda | 540,00                           | 1,00   | 540,00                 |
|              |                 | <b>540,00</b>                    |        | <b>540,00</b>          |

Descrizione: **agricolo** di cui al punto **50- terreno f. 197 p.IIa 141**

Il terreno è situato nel Comune di Narni in Loc. San Vito con identificativi catastali foglio 197 particella 141, con diritto di piena proprietà per 1/1.

L'area di trova in posizione centrale rispetto all'interno sviluppo dell'Azienda Agricola, la destinazione d'uso urbanistica è completamente agricola E2 mentre in fase di sopralluogo effettuato si è constatato che trattasi di terreno ad uso uliveto per mq 800 e 2054 mq ad uso pascolo.

#### 1. Quota e tipologia del diritto

**1/1 di OMISSIS- Piena proprietà**

Cod. Fiscale: OMISSIS

Eventuali comproprietari:

Nessuno

Superficie complessiva di circa mq **2.854,00**

il terreno risulta di forma irregolare

Stato di manutenzione generale: buono

#### Impianti:

##### Impianti (conformità e certificazioni)

##### Impianto elettrico:

|   |    |
|---|----|
| Esiste impianto elettrico                                   | NO |
| Impianto a norma  | NO |
| Esiste la dichiarazione di conformità L. 46/90 e successive | NO |

##### Riscaldamento:

|                                  |    |
|----------------------------------|----|
| Esiste impianto di riscaldamento | NO |
|----------------------------------|----|

##### Condizionamento e climatizzazione:

|  |    |
|--|----|
| Esiste impianto di condizionamento o climatizzazione | NO |
|--|----|

|   |    |
|---|----|
| Esiste la dichiarazione di conformità L. 46/90 e successive | NO |
|---|----|

**Impianto antincendio:**

|  |    |
|--|----|
| Esiste impianto antincendio            | NO |
| Esiste certificato prevenzione incendi | NO |

**Ascensori montacarichi e carri ponte:**

|  |    |
|--|----|
| L'immobile dispone di ascensori o montacarichi | NO |
| Esistenza carri ponte                          | NO |

**Scarichi:**

|   |    |
|---|----|
| Esistono scarichi potenzialmente pericolosi | NO |
|---|----|

| Destinazione     | Parametro       | Superficie reale/potenziale | Coeff. | Superficie equivalente |
|------------------|-----------------|-----------------------------|--------|------------------------|
| pascolo arborato | sup reale lorda | 2.054,00                    | 1,00   | 2.054,00               |
| uliveto          | sup reale lorda | 800,00                      | 1,00   | 800,00                 |
|                  |                 | <b>2.854,00</b>             |        | <b>2.854,00</b>        |

**Descrizione: agricolo di cui al punto 51- terreno f. 197 p.IIa 143**

Il terreno è situato nel Comune di Narni in Loc. San Vito con identificativi catastali foglio 197 particella 143, con diritto di piena proprietà per 1/1.

L'area di trova in posizione centrale rispetto all'interno sviluppo dell'Azienda Agricola, la destinazione d'uso urbanistica è completamente agricola E2 mentre in fase di sopralluogo effettuato si è constatato che trattasi di terreno ad uso uliveto per tutta la sua superficie di mq 20.

**1. Quota e tipologia del diritto**

**1/1 di OMISSIS- Piena proprietà**

Cod. Fiscale: OMISSIS

Eventuali comproprietari:

Nessuno

Superficie complessiva di circa mq **20,00**

il terreno risulta di forma irregolare

Stato di manutenzione generale: buono

**Impianti:**

**Impianti (conformità e certificazioni)**

**Impianto elettrico:**

|   |    |
|---|----|
| Esiste impianto elettrico                                   | NO |
| Impianto a norma  | NO |
| Esiste la dichiarazione di conformità L. 46/90 e successive | NO |

**Riscaldamento:**

|                                  |    |
|----------------------------------|----|
| Esiste impianto di riscaldamento | NO |
|----------------------------------|----|

**Condizionamento e climatizzazione:**

|   |    |
|---|----|
| Esiste impianto di condizionamento o climatizzazione        | NO |
| Esiste la dichiarazione di conformità L. 46/90 e successive | NO |

**Impianto antincendio:**

|  |    |
|--|----|
| Esiste impianto antincendio            | NO |
| Esiste certificato prevenzione incendi | NO |

**Ascensori montacarichi e carri ponte:**

|  |    |
|--|----|
| L'immobile dispone di ascensori o montacarichi | NO |
| Esistenza carri ponte                          | NO |

**Scarichi:**

|   |    |
|---|----|
| Esistono scarichi potenzialmente pericolosi | NO |
|---|----|

| Destinazione | Parametro       | Superficie reale/potenziale | Coeff. | Superficie equivalente |
|--------------|-----------------|-----------------------------|--------|------------------------|
| uliveto      | sup reale lorda | 20,00                       | 1,00   | 20,00                  |
|              |                 | <b>20,00</b>                |        | <b>20,00</b>           |

Descrizione: **agricolo** di cui al punto **52- terreno f. 197 p.IIa 145**

Il terreno è situato nel Comune di Narni in Loc. San Vito con identificativi catastali foglio 197 particella 145, con diritto di piena proprietà per 1/1.

L'area di trova in posizione centrale rispetto all'interno sviluppo dell'Azienda Agricola, la destinazione d'uso urbanistica è completamente agricola E2 mentre in fase di sopralluogo effettuato si è constatato che trattasi di terreno ad uso uliveto per tutta la sua superficie di mq 980.

### 1. Quota e tipologia del diritto

**1/1 di OMISSIS- Piena proprietà**

Cod. Fiscale: OMISSIS

Eventuali comproprietari:

Nessuno

Superficie complessiva di circa mq **980,00**

il terreno risulta di forma irregolare

Stato di manutenzione generale: buono

### Impianti:

#### Impianti (conformità e certificazioni)

#### Impianto elettrico:

|   |    |
|---|----|
| Esiste impianto elettrico                                   | NO |
| Impianto a norma  | NO |
| Esiste la dichiarazione di conformità L. 46/90 e successive | NO |

#### Riscaldamento:

|                                  |    |
|----------------------------------|----|
| Esiste impianto di riscaldamento | NO |
|----------------------------------|----|

#### Condizionamento e climatizzazione:

|   |    |
|---|----|
| Esiste impianto di condizionamento o climatizzazione        | NO |
| Esiste la dichiarazione di conformità L. 46/90 e successive | NO |

#### Impianto antincendio:

|  |    |
|--|----|
| Esiste impianto antincendio            | NO |
| Esiste certificato prevenzione incendi | NO |

#### Ascensori montacarichi e carri ponte:

|  |    |
|--|----|
| L'immobile dispone di ascensori o montacarichi | NO |
| Esistenza carri ponte                          | NO |



**Scarichi:**

|   |    |
|---|----|
| Esistono scarichi potenzialmente pericolosi | NO |
|---|----|

| Destinazione | Parametro       | Superficie reale/po-<br>tenziale | Coeff. | Superficie equivalente |
|--------------|-----------------|----------------------------------|--------|------------------------|
| uliveto      | sup reale lorda | 980,00                           | 1,00   | 980,00                 |
|              |                 | <b>980,00</b>                    |        | <b>980,00</b>          |

Descrizione: **agricolo** di cui al punto **53- terreno f. 197 p.IIa 146**

Il terreno è situato nel Comune di Narni in Loc. San Vito con identificativi catastali foglio 197 particella 145, con diritto di piena proprietà per 1/1.

L'area di trova in posizione centrale rispetto all'interno sviluppo dell'Azienda Agricola, la destinazione d'uso urbanistica è completamente agricola E2 mentre in fase di sopralluogo effettuato si è constatato che trattasi di terreno ad uso seminativo per tutta la sua superficie di mq 11, a confine con un'area di pertinenza di un fabbricato di altra proprietà.

**1. Quota e tipologia del diritto**

**1/1 di OMISSIS- Piena proprietà**

Cod. Fiscale: OMISSIS

Eventuali comproprietari:

Nessuno

Superficie complessiva di circa mq **11,00**  
il terreno risulta di forma regolare

Stato di manutenzione generale: buono

**Impianti:**

**Impianti (conformità e certificazioni)**

**Impianto elettrico:**

|                           |    |
|---------------------------|----|
| Esiste impianto elettrico | NO |
| Impianto a norma          | NO |

|   |    |
|---|----|
| Esiste la dichiarazione di conformità L. 46/90 e successive | NO |
|---|----|

**Riscaldamento:**

|                                  |    |
|----------------------------------|----|
| Esiste impianto di riscaldamento | NO |
|----------------------------------|----|

**Condizionamento e climatizzazione:**

|   |    |
|---|----|
| Esiste impianto di condizionamento o climatizzazione        | NO |
| Esiste la dichiarazione di conformità L. 46/90 e successive | NO |

**Impianto antincendio:**

|  |    |
|--|----|
| Esiste impianto antincendio            | NO |
| Esiste certificato prevenzione incendi | NO |

**Ascensori montacarichi e carri ponte:**

|  |    |
|--|----|
| L'immobile dispone di ascensori o montacarichi | NO |
| Esistenza carri ponte                          | NO |

**Scarichi:**

|   |    |
|---|----|
| Esistono scarichi potenzialmente pericolosi | NO |
|---|----|

| Destinazione | Parametro       | Superficie reale/potenziale | Coeff. | Superficie equivalente |
|--------------|-----------------|-----------------------------|--------|------------------------|
| seminativo   | sup reale lorda | 11,00                       | 1,00   | 11,00                  |
|              |                 | <b>11,00</b>                |        | <b>11,00</b>           |

Descrizione: **agricolo** di cui al punto **54- terreno f. 197 p.IIa 135**

Il terreno è situato nel Comune di Narni in Loc. San Vito con identificativi catastali foglio 197 particella 135, con diritto di piena proprietà per 1/1.

L'area di trova in posizione sud rispetto all'interno sviluppo dell'Azienda Agricola, la destinazione d'uso urbanistica è E1 mentre in fase di sopralluogo effettuato si è constatato che trattasi di terreno ad uso esclusivamente seminativo.

Alla superficie totale di 7910 mq vanno sottratti mq 30 circa dei manufatti presenti ad uso bascula già precedentemente stimati nel corpo 13.

### 1. Quota e tipologia del diritto

1/1 di OMISSIS- Piena proprietà

Cod. Fiscale: OMISSIS

Eventuali comproprietari:

Nessuno

Superficie complessiva di circa mq **7.880,00**

il terreno risulta di forma irregolare

Stato di manutenzione generale: buono

### Impianti:

#### Impianti (conformità e certificazioni)

#### Impianto elettrico:

|   |    |
|---|----|
| Esiste impianto elettrico                                   | NO |
| Impianto a norma  | NO |
| Esiste la dichiarazione di conformità L. 46/90 e successive | NO |

#### Riscaldamento:

|                                  |    |
|----------------------------------|----|
| Esiste impianto di riscaldamento | NO |
|----------------------------------|----|

#### Condizionamento e climatizzazione:

|   |    |
|---|----|
| Esiste impianto di condizionamento o climatizzazione        | NO |
| Esiste la dichiarazione di conformità L. 46/90 e successive | NO |

#### Impianto antincendio:

|  |    |
|--|----|
| Esiste impianto antincendio            | NO |
| Esiste certificato prevenzione incendi | NO |

#### Ascensori montacarichi e carri ponte:

|  |    |
|--|----|
| L'immobile dispone di ascensori o montacarichi | NO |
| Esistenza carri ponte                          | NO |

#### Scarichi:

|   |    |
|---|----|
| Esistono scarichi potenzialmente pericolosi | NO |
|---|----|

| Destinazione | Parametro       | Superficie reale/potenziale | Coeff. | Superficie equivalente |
|--------------|-----------------|-----------------------------|--------|------------------------|
| seminativo   | sup reale lorda | 7.880,00                    | 1,00   | 7.880,00               |
|              |                 | <b>7.880,00</b>             |        | <b>7.880,00</b>        |

Descrizione: **agricolo** di cui al punto **55- terreno f. 197 p.IIa 167**

Il terreno è situato nel Comune di Narni in Loc. San Vito con identificativi catastali foglio 197 particella 167, con diritto di piena proprietà per 1/1.

L'area di trova in posizione sud rispetto all'interno sviluppo dell'Azienda Agricola, la destinazione d'uso urbanistica è agricola E1-E2 mentre in fase di sopralluogo effettuato si è constatato che trattasi di terreno ad uso seminativo.

#### 1. Quota e tipologia del diritto

**1/1 di OMISSIS- Piena proprietà**

Cod. Fiscale: OMISSIS

Eventuali comproprietari:

Nessuno

Superficie complessiva di circa mq **52.170,00**

il terreno risulta di forma irregolare

Stato di manutenzione generale: buono

#### Impianti:

**Impianti (conformità e certificazioni)**

#### Impianto elettrico:

|   |    |
|---|----|
| Esiste impianto elettrico                                   | NO |
| Impianto a norma  | NO |
| Esiste la dichiarazione di conformità L. 46/90 e successive | NO |

#### Riscaldamento:

|                                  |    |
|----------------------------------|----|
| Esiste impianto di riscaldamento | NO |
|----------------------------------|----|

#### Condizionamento e climatizzazione:

|   |    |
|---|----|
| Esiste impianto di condizionamento o climatizzazione        | NO |
| Esiste la dichiarazione di conformità L. 46/90 e successive | NO |

**Impianto antincendio:**

|  |    |
|--|----|
| Esiste impianto antincendio            | NO |
| Esiste certificato prevenzione incendi | NO |

**Ascensori montacarichi e carri ponte:**

|  |    |
|--|----|
| L'immobile dispone di ascensori o montacarichi | NO |
| Esistenza carri ponte                          | NO |

**Scarichi:**

|   |    |
|---|----|
| Esistono scarichi potenzialmente pericolosi | NO |
|---|----|

| Destinazione     | Parametro         | Superficie reale/potenziale | Coeff. | Superficie equivalente |
|------------------|-------------------|-----------------------------|--------|------------------------|
| seminativo       | sup reale lorda   | 43.658,00                   | 1,00   | 43.658,00              |
| pascolo arborato | sup reale lorda   | 1.365,00                    | 1,00   | 1.365,00               |
| edificabile D1   | volume potenziale | 40,00                       | 1,00   | 40,00                  |
| vigneto          | sup reale lorda   | 7.107,00                    | 1,00   | 7.107,00               |
|                  |                   | <b>52.170,00</b>            |        | <b>52.170,00</b>       |

Descrizione: **agricolo** di cui al punto **56- terreno f. 197 p.IIIa 168**

Il terreno è situato nel Comune di Narni in Loc. San Vito con identificativi catastali foglio 197 particella 168, con diritto di piena proprietà per 1/1.

L'area di trova in posizione sud rispetto all'interno sviluppo dell'Azienda Agricola, la destinazione d'uso urbanistica è agricola E1-E2 mentre in fase di sopralluogo effettuato si è constatato che trattasi di terreno ad uso uliveto per mq 11200 e vigneto mq 5000 contrariamente a quanto riportato nel certificato catastale che indica come unica coltura l'uliveto.

**1. Quota e tipologia del diritto**  
**1/1 di OMISSIS- Piena proprietà**

Cod. Fiscale: OMISSIS

Eventuali comproprietari:

Nessuno

Superficie complessiva di circa mq **16.200,00**

il terreno risulta di forma irregolare

Stato di manutenzione generale: buono

**Impianti:****Impianti (conformità e certificazioni)****Impianto elettrico:**

|   |    |
|---|----|
| Esiste impianto elettrico                                   | NO |
| Impianto a norma  | NO |
| Esiste la dichiarazione di conformità L. 46/90 e successive | NO |

**Riscaldamento:**

|                                  |    |
|----------------------------------|----|
| Esiste impianto di riscaldamento | NO |
|----------------------------------|----|

**Condizionamento e climatizzazione:**

|   |    |
|---|----|
| Esiste impianto di condizionamento o climatizzazione        | NO |
| Esiste la dichiarazione di conformità L. 46/90 e successive | NO |

**Impianto antincendio:**

|  |    |
|--|----|
| Esiste impianto antincendio            | NO |
| Esiste certificato prevenzione incendi | NO |

**Ascensori montacarichi e carri ponte:**

|  |    |
|--|----|
| L'immobile dispone di ascensori o montacarichi | NO |
| Esistenza carri ponte                          | NO |

**Scarichi:**

|   |    |
|---|----|
| Esistono scarichi potenzialmente pericolosi | NO |
|---|----|

| Destinazione | Parametro       | Superficie reale/potenziale | Coeff. | Superficie equivalente |
|--------------|-----------------|-----------------------------|--------|------------------------|
| uliveto      | sup reale lorda | 11.200,00                   | 1,00   | 11.200,00              |
| vigneto      | sup reale lorda | 5.000,00                    | 1,00   | 5.000,00               |
|              |                 | <b>16.200,00</b>            |        | <b>16.200,00</b>       |

Descrizione: **agricolo** di cui al punto **56A- terreno f. 197 p.lla 169**

Il terreno è situato nel Comune di Narni in Loc. San Vito con identificativi catastali foglio 197 particella 169, con diritto di piena proprietà per 1/1.

L'area di trova in posizione sud rispetto all'interno sviluppo dell'Azienda Agricola, la destinazione d'uso urbanistica è agricola E1-E2 mentre in fase di sopralluogo effettuato si è constatato che trattasi di terreno ad uso bosco per la totalità della superficie di mq 5120 e non uliveto come erroneamente riportato nella visura catastale.

### 1. Quota e tipologia del diritto

**1/1 di OMISSIS- Piena proprietà**

Cod. Fiscale: OMISSIS

Eventuali comproprietari:

Nessuno

Superficie complessiva di circa mq **5.120,00**

il terreno risulta di forma irregolare

Stato di manutenzione generale: buono

### Impianti:

#### Impianti (conformità e certificazioni)

#### Impianto elettrico:

|   |    |
|---|----|
| Esiste impianto elettrico                                   | NO |
| Impianto a norma  | NO |
| Esiste la dichiarazione di conformità L. 46/90 e successive | NO |

#### Riscaldamento:

|                                  |    |
|----------------------------------|----|
| Esiste impianto di riscaldamento | NO |
|----------------------------------|----|

#### Condizionamento e climatizzazione:

|   |    |
|---|----|
| Esiste impianto di condizionamento o climatizzazione        | NO |
| Esiste la dichiarazione di conformità L. 46/90 e successive | NO |

#### Impianto antincendio:

|  |    |
|--|----|
| Esiste impianto antincendio            | NO |
| Esiste certificato prevenzione incendi | NO |

#### Ascensori montacarichi e carri ponte:

|  |    |
|--|----|
| L'immobile dispone di ascensori o montacarichi | NO |
|--|----|

|                       |    |
|-----------------------|----|
| Esistenza carri ponte | NO |
|-----------------------|----|

**Scarichi:**

|   |    |
|---|----|
| Esistono scarichi potenzialmente pericolosi | NO |
|---|----|

| Destinazione | Parametro       | Superficie reale/potenziale | Coeff. | Superficie equivalente |
|--------------|-----------------|-----------------------------|--------|------------------------|
| bosco        | sup reale lorda | 5.120,00                    | 1,00   | 5.120,00               |
|              |                 | <b>5.120,00</b>             |        | <b>5.120,00</b>        |

Descrizione: **agricolo** di cui al punto **57- terreno f. 197 p.IIa 170**

Il terreno è situato nel Comune di Narni in Loc. San Vito con identificativi catastali foglio 197 particella 170, con diritto di piena proprietà per 1/1.

L'area di trova in posizione sud rispetto all'interno sviluppo dell'Azienda Agricola, la destinazione d'uso urbanistica è agricola E1 mentre in fase di sopralluogo effettuato si è constatato che trattasi di terreno ad uso bosco per mq 3400 e uso uliveto per mq 1200 e non uliveto nella sua totalità come erroneamente riportato nella visura catastale.

**1. Quota e tipologia del diritto**

**1/1 di OMISSIS- Piena proprietà**

Cod. Fiscale: OMISSIS

Eventuali comproprietari:

Nessuno

Superficie complessiva di circa mq **4.600,00**

il terreno risulta di forma irregolare

Stato di manutenzione generale: buono

**Impianti:**

**Impianti (conformità e certificazioni)**

**Impianto elettrico:**

|                           |    |
|---------------------------|----|
| Esiste impianto elettrico | NO |
| Impianto a norma          | NO |



|   |    |
|---|----|
| Esiste la dichiarazione di conformità L. 46/90 e successive | NO |
|---|----|

**Riscaldamento:**

|                                  |    |
|----------------------------------|----|
| Esiste impianto di riscaldamento | NO |
|----------------------------------|----|

**Condizionamento e climatizzazione:**

|   |    |
|---|----|
| Esiste impianto di condizionamento o climatizzazione        | NO |
| Esiste la dichiarazione di conformità L. 46/90 e successive | NO |

**Impianto antincendio:**

|  |    |
|--|----|
| Esiste impianto antincendio            | NO |
| Esiste certificato prevenzione incendi | NO |

**Ascensori montacarichi e carri ponte:**

|  |    |
|--|----|
| L'immobile dispone di ascensori o montacarichi | NO |
| Esistenza carri ponte                          | NO |

**Scarichi:**

|   |    |
|---|----|
| Esistono scarichi potenzialmente pericolosi | NO |
|---|----|

| Destinazione | Parametro       | Superficie reale/potenziale | Coeff. | Superficie equivalente |
|--------------|-----------------|-----------------------------|--------|------------------------|
| bosco        | sup reale lorda | 3.400,00                    | 1,00   | 3.400,00               |
| uliveto      | sup reale lorda | 1.200,00                    | 1,00   | 1.200,00               |
|              |                 | <b>4.600,00</b>             |        | <b>4.600,00</b>        |

Descrizione: **agricolo** di cui al punto **58- terreno f. 197 p.IIa 171**

Il terreno è situato nel Comune di Narni in Loc. San Vito con identificativi catastali foglio 197 particella 171, con diritto di piena proprietà per 1/1.

L'area di trova in posizione sud rispetto all'interno sviluppo dell'Azienda Agricola, e la superficie si divide in 22605 mq con destinazione urbanistica agricola E2, di cui 21105 uliveto e 1500 vigneto (a differenza di

quanto riporta la visura catastale che indica solo la coltura uliveto) e 1030 mq con destinazione urbanistica D1 edificabile con coltura seminativo.

### 1. Quota e tipologia del diritto

1/1 di OMISSIS- Piena proprietà

Cod. Fiscale: OMISSIS

Eventuali comproprietari:

Nessuno

Superficie complessiva di circa mq **22.862,50**

il terreno risulta di forma irregolare

Stato di manutenzione generale: buono

### Impianti:

#### Impianti (conformità e certificazioni)

#### Impianto elettrico:

|   |    |
|---|----|
| Esiste impianto elettrico                                   | NO |
| Impianto a norma  | NO |
| Esiste la dichiarazione di conformità L. 46/90 e successive | NO |

#### Riscaldamento:

|                                  |    |
|----------------------------------|----|
| Esiste impianto di riscaldamento | NO |
|----------------------------------|----|

#### Condizionamento e climatizzazione:

|   |    |
|---|----|
| Esiste impianto di condizionamento o climatizzazione        | NO |
| Esiste la dichiarazione di conformità L. 46/90 e successive | NO |

#### Impianto antincendio:

|  |    |
|--|----|
| Esiste impianto antincendio            | NO |
| Esiste certificato prevenzione incendi | NO |

#### Ascensori montacarichi e carri ponte:

|  |    |
|--|----|
| L'immobile dispone di ascensori o montacarichi | NO |
| Esistenza carri ponte                          | NO |

#### Scarichi:

|   |    |
|---|----|
| Esistono scarichi potenzialmente pericolosi | NO |
|---|----|

| Destinazione   | Parametro         | Superficie reale/potenziale | Coeff. | Superficie equivalente |
|----------------|-------------------|-----------------------------|--------|------------------------|
| uliveto        | sup reale lorda   | 21.105,00                   | 1,00   | 21.105,00              |
| edificabile D1 | volume potenziale | 257,50                      | 1,00   | 257,50                 |
| vigneto        | sup reale lorda   | 1.500,00                    | 1,00   | 1.500,00               |
|                |                   | <b>22.862,50</b>            |        | <b>22.862,50</b>       |

Descrizione: **agricolo** di cui al punto **59- terreno f. 197 p.IIa 172**

Il terreno è situato nel Comune di Narni in Loc. San Vito con identificativi catastali foglio 197 particella 172, con diritto di piena proprietà per 1/1.

L'area di trova in posizione sud rispetto all'interno sviluppo dell'Azienda Agricola, la destinazione d'uso urbanistica è agricola E1-E2 mentre in fase di sopralluogo effettuato si è constatato che trattasi di terreno ad uso uliveto.

#### 1. Quota e tipologia del diritto

**1/1 di OMISSIS- Piena proprietà**

Cod. Fiscale: OMISSIS

Eventuali comproprietari:

Nessuno

Superficie complessiva di circa mq **14.200,00**

il terreno risulta di forma irregolare

Stato di manutenzione generale: buono

#### Impianti:

**Impianti (conformità e certificazioni)**

#### Impianto elettrico:

|   |    |
|---|----|
| Esiste impianto elettrico                                   | NO |
| Impianto a norma  | NO |
| Esiste la dichiarazione di conformità L. 46/90 e successive | NO |

#### Riscaldamento:

|                                  |    |
|----------------------------------|----|
| Esiste impianto di riscaldamento | NO |
|----------------------------------|----|

**Condizionamento e climatizzazione:**

|   |    |
|---|----|
| Esiste impianto di condizionamento o climatizzazione        | NO |
| Esiste la dichiarazione di conformità L. 46/90 e successive | NO |

**Impianto antincendio:**

|  |    |
|--|----|
| Esiste impianto antincendio            | NO |
| Esiste certificato prevenzione incendi | NO |

**Ascensori montacarichi e carri ponte:**

|  |    |
|--|----|
| L'immobile dispone di ascensori o montacarichi | NO |
| Esistenza carri ponte                          | NO |

**Scarichi:**

|   |    |
|---|----|
| Esistono scarichi potenzialmente pericolosi | NO |
|---|----|

| Destinazione | Parametro       | Superficie reale/potenziale | Coeff. | Superficie equivalente |
|--------------|-----------------|-----------------------------|--------|------------------------|
| uliveto      | sup reale lorda | 14.200,00                   | 1,00   | 14.200,00              |
|              |                 | <b>14.200,00</b>            |        | <b>14.200,00</b>       |

Descrizione: **agricolo** di cui al punto **60- terreno f. 197 p.IIa 182**

Il terreno è situato nel Comune di Narni in Loc. San Vito con identificativi catastali foglio 197 particella 182, con diritto di piena proprietà per 1/1.

L'area di trova in posizione sud rispetto all'interno sviluppo dell'Azienda Agricola, la destinazione d'uso urbanistica è agricola E2 per la totalità della superficie pari a mq 39980.

**1. Quota e tipologia del diritto**

**1/1 di OMISSIS- Piena proprietà**

Cod. Fiscale: OMISSIS

Eventuali comproprietari:

Nessuno

Superficie complessiva di circa mq **39.980,00**

il terreno risulta di forma piuttosto regolare

Stato di manutenzione generale: buono

**Impianti:**

**Impianti (conformità e certificazioni)**

**Impianto elettrico:**

|   |    |
|---|----|
| Esiste impianto elettrico                                   | NO |
| Impianto a norma  | NO |
| Esiste la dichiarazione di conformità L. 46/90 e successive | NO |

**Riscaldamento:**

|                                  |    |
|----------------------------------|----|
| Esiste impianto di riscaldamento | NO |
|----------------------------------|----|

**Condizionamento e climatizzazione:**

|   |    |
|---|----|
| Esiste impianto di condizionamento o climatizzazione        | NO |
| Esiste la dichiarazione di conformità L. 46/90 e successive | NO |

**Impianto antincendio:**

|  |    |
|--|----|
| Esiste impianto antincendio            | NO |
| Esiste certificato prevenzione incendi | NO |

**Ascensori montacarichi e carri ponte:**

|  |    |
|--|----|
| L'immobile dispone di ascensori o montacarichi | NO |
| Esistenza carri ponte                          | NO |

**Scarichi:**

|   |    |
|---|----|
| Esistono scarichi potenzialmente pericolosi | NO |
|---|----|

| Destinazione       | Parametro       | Superficie reale/potenziale | Coeff. | Superficie equivalente |
|--------------------|-----------------|-----------------------------|--------|------------------------|
| seminativo irriguo | sup reale lorda | 39.980,00                   | 1,00   | 39.980,00              |
|                    |                 | <b>39.980,00</b>            |        | <b>39.980,00</b>       |

Descrizione: **agricolo** di cui al punto **61- terreno f. 197 p.IIa 183**

Il terreno è situato nel Comune di Narni in Loc. San Vito con identificativi catastali foglio 197 particella 183, con diritto di piena proprietà per 1/1.

L'area di trova in posizione sud rispetto all'interno sviluppo dell'Azienda Agricola, la destinazione d'uso urbanistica è completamente agricola E1 mentre in fase di sopralluogo effettuato si è constatato che trattasi di terreno ad uso esclusivamente seminativo.

### 1. Quota e tipologia del diritto

**1/1 di OMISSIS- Piena proprietà**

Cod. Fiscale: OMISSIS

Eventuali comproprietari:

Nessuno

Superficie complessiva di circa mq **21.100,00**

il terreno risulta di forma piuttosto regolare

Stato di manutenzione generale: buono

### Impianti:

#### Impianti (conformità e certificazioni)

#### Impianto elettrico:

|   |    |
|---|----|
| Esiste impianto elettrico                                   | NO |
| Impianto a norma  | NO |
| Esiste la dichiarazione di conformità L. 46/90 e successive | NO |

#### Riscaldamento:

|                                  |    |
|----------------------------------|----|
| Esiste impianto di riscaldamento | NO |
|----------------------------------|----|

#### Condizionamento e climatizzazione:

|   |    |
|---|----|
| Esiste impianto di condizionamento o climatizzazione        | NO |
| Esiste la dichiarazione di conformità L. 46/90 e successive | NO |

#### Impianto antincendio:

|  |    |
|--|----|
| Esiste impianto antincendio            | NO |
| Esiste certificato prevenzione incendi | NO |

#### Ascensori montacarichi e carri ponte:

|  |    |
|--|----|
| L'immobile dispone di ascensori o montacarichi | NO |
| Esistenza carri ponte                          | NO |

**Scarichi:**

|   |    |
|---|----|
| Esistono scarichi potenzialmente pericolosi | NO |
|---|----|

| Destinazione       | Parametro       | Superficie reale/potenziale | Coeff. | Superficie equivalente |
|--------------------|-----------------|-----------------------------|--------|------------------------|
| seminativo irriguo | sup reale lorda | 21.100,00                   | 1,00   | 21.100,00              |
|                    |                 | <b>21.100,00</b>            |        | <b>21.100,00</b>       |

Descrizione: **agricolo** di cui al punto **62- terreno f. 196 p.IIa 180**

Il terreno è situato nel Comune di Narni in Loc. San Vito con identificativi catastali foglio 196 particella 180, con diritto di piena proprietà per 1/1.

L'area di trova in posizione nord rispetto all'interno sviluppo dell'Azienda Agricola, la destinazione d'uso urbanistica è completamente agricola E2 mentre in fase di sopralluogo effettuato si è constatato che trattasi di terreno ad uso per mq 27093 bosco misto e mq 1767 uso seminativo.

**1. Quota e tipologia del diritto**

**1/1 di OMISSIS- Piena proprietà**

Cod. Fiscale: OMISSIS

Eventuali comproprietari:

Nessuno

Superficie complessiva di circa mq **28.860,00**

il terreno risulta di forma irregolare

Stato di manutenzione generale: buono

**Impianti:**

**Impianti (conformità e certificazioni)**

**Impianto elettrico:**

|   |    |
|---|----|
| Esiste impianto elettrico                                   | NO |
| Impianto a norma  | NO |
| Esiste la dichiarazione di conformità L. 46/90 e successive | NO |

**Riscaldamento:**

|                                  |    |
|----------------------------------|----|
| Esiste impianto di riscaldamento | NO |
|----------------------------------|----|

**Condizionamento e climatizzazione:**

|   |    |
|---|----|
| Esiste impianto di condizionamento o climatizzazione        | NO |
| Esiste la dichiarazione di conformità L. 46/90 e successive | NO |

**Impianto antincendio:**

|  |    |
|--|----|
| Esiste impianto antincendio            | NO |
| Esiste certificato prevenzione incendi | NO |

**Ascensori montacarichi e carri ponte:**

|  |    |
|--|----|
| L'immobile dispone di ascensori o montacarichi | NO |
| Esistenza carri ponte                          | NO |

**Scarichi:**

|   |    |
|---|----|
| Esistono scarichi potenzialmente pericolosi | NO |
|---|----|

| Destinazione | Parametro       | Superficie reale/potenziale | Coeff. | Superficie equivalente |
|--------------|-----------------|-----------------------------|--------|------------------------|
| seminativo   | sup reale lorda | 1.767,00                    | 1,00   | 1.767,00               |
| bosco misto  | sup reale lorda | 27.093,00                   | 1,00   | 27.093,00              |
|              |                 | <b>28.860,00</b>            |        | <b>28.860,00</b>       |

Descrizione: di cui al punto **63- terreno f. 196 p.IIa 182**

Il terreno è situato nel Comune di Narni in Loc. San Vito con identificativi catastali foglio 196 particella 182, con diritto di piena proprietà per 1/1.

L'area di trova in posizione nord rispetto all'interno sviluppo dell'Azienda Agricola, la destinazione d'uso urbanistica è agricola E2 per mq 6260 di cui 3260 bosco misto e mq 3000 seminativo e mq 30 destinazione urbanistica D1 edificabile extralberghiero, ad uso seminativo.



**1. Quota e tipologia del diritto****1/1 di OMISSIS- Piena proprietà**

Cod. Fiscale: OMISSIS

Eventuali comproprietari:

Nessuno

Superficie complessiva di circa mq **6.267,50**

il terreno risulta di forma irregolare

Stato di manutenzione generale: buono

**Impianti:****Impianti (conformità e certificazioni)****Impianto elettrico:**

|   |    |
|---|----|
| Esiste impianto elettrico                                   | NO |
| Impianto a norma  | NO |
| Esiste la dichiarazione di conformità L. 46/90 e successive | NO |

**Riscaldamento:**

|                                  |    |
|----------------------------------|----|
| Esiste impianto di riscaldamento | NO |
|----------------------------------|----|

**Condizionamento e climatizzazione:**

|   |    |
|---|----|
| Esiste impianto di condizionamento o climatizzazione        | NO |
| Esiste la dichiarazione di conformità L. 46/90 e successive | NO |

**Impianto antincendio:**

|  |    |
|--|----|
| Esiste impianto antincendio            | NO |
| Esiste certificato prevenzione incendi | NO |

**Ascensori montacarichi e carri ponte:**

|  |    |
|--|----|
| L'immobile dispone di ascensori o montacarichi | NO |
| Esistenza carri ponte                          | NO |

**Scarichi:**

|   |    |
|---|----|
| Esistono scarichi potenzialmente pericolosi | NO |
|---|----|

| Destinazione   | Parametro         | Superficie reale/potenziale | Coeff. | Superficie equivalente |
|----------------|-------------------|-----------------------------|--------|------------------------|
| edificabile d1 | volume potenziale | 7,50                        | 1,00   | 7,50                   |
| seminativo     | sup reale lorda   | 3.000,00                    | 1,00   | 3.000,00               |
| bosco misto    | sup reale lorda   | 3.260,00                    | 1,00   | 3.260,00               |
|                |                   | <b>6.267,50</b>             |        | <b>6.267,50</b>        |

**Descrizione: agricolo di cui al punto 64- terreno f. 197 p.IIa 195**

Il terreno è situato nel Comune di Narni in Loc. San Vito con identificativi catastali foglio 197 particella 195, con diritto di piena proprietà per 1/1.

L'area di trova in posizione centrale rispetto all'interno sviluppo dell'Azienda Agricola, la destinazione d'uso urbanistica è agricola E2 per la totalità della superficie pari a mq 6198, mentre in fase di sopralluogo è risultato completamente ad uso uliveto, a differenza di quanto indicato nella visura catastale che riporta anche una superficie di mq 20 ad uso seminativo.

**1. Quota e tipologia del diritto**

**1/1 di OMISSIS- Piena proprietà**

Cod. Fiscale: OMISSIS

Eventuali comproprietari:

Nessuno

Superficie complessiva di circa mq **6.198,00**

il terreno risulta di forma irregolare

Stato di manutenzione generale: buono

**Impianti:**

**Impianti (conformità e certificazioni)**

**Impianto elettrico:**

|   |    |
|---|----|
| Esiste impianto elettrico                                   | NO |
| Impianto a norma  | NO |
| Esiste la dichiarazione di conformità L. 46/90 e successive | NO |

**Riscaldamento:**

|                                  |    |
|----------------------------------|----|
| Esiste impianto di riscaldamento | NO |
|----------------------------------|----|

**Condizionamento e climatizzazione:**

|   |    |
|---|----|
| Esiste impianto di condizionamento o climatizzazione        | NO |
| Esiste la dichiarazione di conformità L. 46/90 e successive | NO |

**Impianto antincendio:**

|  |    |
|--|----|
| Esiste impianto antincendio            | NO |
| Esiste certificato prevenzione incendi | NO |

**Ascensori montacarichi e carri ponte:**

|  |    |
|--|----|
| L'immobile dispone di ascensori o montacarichi | NO |
| Esistenza carri ponte                          | NO |

**Scarichi:**

|   |    |
|---|----|
| Esistono scarichi potenzialmente pericolosi | NO |
|---|----|

| Destinazione | Parametro       | Superficie reale/potenziale | Coeff. | Superficie equivalente |
|--------------|-----------------|-----------------------------|--------|------------------------|
| uliveto      | sup reale lorda | 6.198,00                    | 1,00   | 6.198,00               |
|              |                 | <b>6.198,00</b>             |        | <b>6.198,00</b>        |

Descrizione: **agricolo** di cui al punto **65- terreno f. 197 p.IIa 198**

Il terreno è situato nel Comune di Narni in Loc. San Vito con identificativi catastali foglio 197 particella 198, con diritto di piena proprietà per 1/1.

L'area di trova in posizione centrale rispetto all'interno sviluppo dell'Azienda Agricola, la destinazione d'uso urbanistica è agricola E2 per la totalità della superficie, mentre in fase di sopralluogo è risultato uso uliveto per mq 1200 e uso seminativo arborato per mq 7040, corrispondente alle qualità espresse nella visura catastale.

**1. Quota e tipologia del diritto**  
**1/1 di OMISSIS- Piena proprietà**

Cod. Fiscale: OMISSIS

Eventuali comproprietari:

Nessuno

Superficie complessiva di circa mq **8.240,00**  
il terreno risulta di forma irregolare

Stato di manutenzione generale: buono

**Impianti:**

**Impianti (conformità e certificazioni)**

**Impianto elettrico:**

|   |    |
|---|----|
| Esiste impianto elettrico                                   | NO |
| Impianto a norma  | NO |
| Esiste la dichiarazione di conformità L. 46/90 e successive | NO |

**Riscaldamento:**

|                                  |    |
|----------------------------------|----|
| Esiste impianto di riscaldamento | NO |
|----------------------------------|----|

**Condizionamento e climatizzazione:**

|   |    |
|---|----|
| Esiste impianto di condizionamento o climatizzazione        | NO |
| Esiste la dichiarazione di conformità L. 46/90 e successive | NO |

**Impianto antincendio:**

|  |    |
|--|----|
| Esiste impianto antincendio            | NO |
| Esiste certificato prevenzione incendi | NO |

**Ascensori montacarichi e carri ponte:**

|  |    |
|--|----|
| L'immobile dispone di ascensori o montacarichi | NO |
| Esistenza carri ponte                          | NO |

**Scarichi:**

|   |    |
|---|----|
| Esistono scarichi potenzialmente pericolosi | NO |
|---|----|

| Destinazione | Parametro       | Superficie reale/potenziale | Coeff. | Superficie equivalente |
|--------------|-----------------|-----------------------------|--------|------------------------|
| seminativo   | sup reale lorda | 7.040,00                    | 1,00   | 7.040,00               |
| uliveto      | sup reale lorda | 1.200,00                    | 1,00   | 1.200,00               |
|              |                 | <b>8.240,00</b>             |        | <b>8.240,00</b>        |

Descrizione: di cui al punto **66- terreno f. 197 p.IIa 200**

Il terreno è situato nel Comune di Narni in Loc. San Vito con identificativi catastali foglio 197 particella 200, con diritto di piena proprietà per 1/1.

L'area di trova in posizione centrale rispetto all'interno sviluppo dell'Azienda Agricola, la destinazione d'uso urbanistica è agricola E2 per mq 300 ad uso seminativo e la restante superficie di mq 2020 a destinazione edificabile D1, specificando che nella visura catastale è erroneamente indicata la coltura di uliveto per tutta la superficie.

### 1. Quota e tipologia del diritto

**1/1 di OMISSIS- Piena proprietà**

Cod. Fiscale: OMISSIS

Eventuali comproprietari:

Nessuno

Superficie complessiva di circa mq **805,00**

il terreno risulta di forma irregolare

Stato di manutenzione generale: buono

### Impianti:

#### Impianti (conformità e certificazioni)

#### Impianto elettrico:

|   |    |
|---|----|
| Esiste impianto elettrico                                   | NO |
| Impianto a norma  | NO |
| Esiste la dichiarazione di conformità L. 46/90 e successive | NO |

#### Riscaldamento:

|                                  |    |
|----------------------------------|----|
| Esiste impianto di riscaldamento | NO |
|----------------------------------|----|

#### Condizionamento e climatizzazione:

|   |    |
|---|----|
| Esiste impianto di condizionamento o climatizzazione        | NO |
| Esiste la dichiarazione di conformità L. 46/90 e successive | NO |

#### Impianto antincendio:

|                             |    |
|-----------------------------|----|
| Esiste impianto antincendio | NO |
|-----------------------------|----|

|  |    |
|--|----|
| Esiste certificato prevenzione incendi | NO |
|--|----|

**Ascensori montacarichi e carri ponte:**

|  |    |
|--|----|
| L'immobile dispone di ascensori o montacarichi | NO |
| Esistenza carri ponte                          | NO |

**Scarichi:**

|   |    |
|---|----|
| Esistono scarichi potenzialmente pericolosi | NO |
|---|----|

| Destinazione   | Parametro         | Superficie reale/potenziale | Coeff. | Superficie equivalente |
|----------------|-------------------|-----------------------------|--------|------------------------|
| seminativo     | sup reale lorda   | 300,00                      | 1,00   | 300,00                 |
| edificabile D1 | volume potenziale | 505,00                      | 1,00   | 505,00                 |
|                |                   | <b>805,00</b>               |        | <b>805,00</b>          |

Descrizione: **agricolo** di cui al punto **67- terreno f. 197 p.IIa 201**

Il terreno è situato nel Comune di Narni in Loc. San Vito con identificativi catastali foglio 197 particella 201, con diritto di piena proprietà per 1/1. L'area di trova in posizione centrale rispetto all'interno sviluppo dell'Azienda Agricola, la destinazione d'uso urbanistica è agricola E2 per la totalità della superficie pari a mq 7820, mentre in fase di sopralluogo è risultato uso uliveto sempre per tutta la superficie, corrispondente alle qualità espresse nella visura catastale.

**1. Quota e tipologia del diritto****1/1 di OMISSIS- Piena proprietà**

Cod. Fiscale: OMISSIS

Eventuali comproprietari:

Nessuno

Superficie complessiva di circa mq **7.820,00**

il terreno risulta di forma irregolare

Stato di manutenzione generale: buono

**Impianti:****Impianti (conformità e certificazioni)**

**Impianto elettrico:**

|   |    |
|---|----|
| Esiste impianto elettrico                                   | NO |
| Impianto a norma  | NO |
| Esiste la dichiarazione di conformità L. 46/90 e successive | NO |

**Riscaldamento:**

|                                  |    |
|----------------------------------|----|
| Esiste impianto di riscaldamento | NO |
|----------------------------------|----|

**Condizionamento e climatizzazione:**

|   |    |
|---|----|
| Esiste impianto di condizionamento o climatizzazione        | NO |
| Esiste la dichiarazione di conformità L. 46/90 e successive | NO |

**Impianto antincendio:**

|  |    |
|--|----|
| Esiste impianto antincendio            | NO |
| Esiste certificato prevenzione incendi | NO |

**Ascensori montacarichi e carri ponte:**

|  |    |
|--|----|
| L'immobile dispone di ascensori o montacarichi | NO |
| Esistenza carri ponte                          | NO |

**Scarichi:**

|   |    |
|---|----|
| Esistono scarichi potenzialmente pericolosi | NO |
|---|----|

| Destinazione | Parametro       | Superficie reale/potenziale | Coeff. | Superficie equivalente |
|--------------|-----------------|-----------------------------|--------|------------------------|
| uliveto      | sup reale lorda | 7.820,00                    | 1,00   | 7.820,00               |
|              |                 | <b>7.820,00</b>             |        | <b>7.820,00</b>        |

Descrizione: di cui al punto **68- terreno f. 197 p.IIa 202**

Il terreno è situato nel Comune di Narni in Loc. San Vito con identificativi catastali foglio 197 particella 202, con diritto di piena proprietà per 1/1.

L'area di trova in posizione centrale rispetto all'interno sviluppo dell'Azienda Agricola, la destinazione d'uso urbanistica è agricola E2 per mq 2954 ad uso uliveto e mq 3426 ad uso seminativo, e mq 5200 a destinazione edificabile D1 uso seminativo.

### 1. Quota e tipologia del diritto

**1/1 di OMISSIS- Piena proprietà**

Cod. Fiscale: OMISSIS

Eventuali comproprietari:

Nessuno

Superficie complessiva di circa mq **7.680,00**

il terreno risulta di forma irregolare

Stato di manutenzione generale: buono

### Impianti:

#### Impianti (conformità e certificazioni)

#### Impianto elettrico:

|   |    |
|---|----|
| Esiste impianto elettrico                                   | NO |
| Impianto a norma  | NO |
| Esiste la dichiarazione di conformità L. 46/90 e successive | NO |

#### Riscaldamento:

|                                  |    |
|----------------------------------|----|
| Esiste impianto di riscaldamento | NO |
|----------------------------------|----|

#### Condizionamento e climatizzazione:

|   |    |
|---|----|
| Esiste impianto di condizionamento o climatizzazione        | NO |
| Esiste la dichiarazione di conformità L. 46/90 e successive | NO |

#### Impianto antincendio:

|  |    |
|--|----|
| Esiste impianto antincendio            | NO |
| Esiste certificato prevenzione incendi | NO |

#### Ascensori montacarichi e carri ponte:

|  |    |
|--|----|
| L'immobile dispone di ascensori o montacarichi | NO |
| Esistenza carri ponte                          | NO |



**Scarichi:**

|   |    |
|---|----|
| Esistono scarichi potenzialmente pericolosi | NO |
|---|----|

| Destinazione   | Parametro         | Superficie reale/potenziale | Coeff. | Superficie equivalente |
|----------------|-------------------|-----------------------------|--------|------------------------|
| seminativo     | sup reale lorda   | 3.426,00                    | 1,00   | 3.426,00               |
| edificabile D1 | volume potenziale | 1.300,00                    | 1,00   | 1.300,00               |
| uliveto        | sup reale lorda   | 2.954,00                    | 1,00   | 2.954,00               |
|                |                   | <b>7.680,00</b>             |        | <b>7.680,00</b>        |

**8. VALUTAZIONE COMPLESSIVA DEL LOTTO:****8.1 Criterio di stima:**

Per la determinazione del più probabile valore di mercato dei beni oggetto di stima, il sottoscritto CTU Geom. Marco Finestauri applica il criterio di stima per "comparazione o confronto diretto", tale metodo risulta essere il più adatto e rispondente alla realtà, per la ricerca del valore di mercato per beni simili per condizioni intrinseche ed estrinseche all'immobile oggetto di stima.

Sulla base di quanto sopra esposto il sottoscritto CTU Geom. Marco Finestauri ritiene congruo applicare un valore unitario riferito al Mq., della superficie utile, suddividendolo per ogni corpo: Corpo 1-A stalle e magazzini al piano terra €/mq 250.00, ripostigli forno e ricovero animali €/mq 100.00

Corpo 1-B appartamento al piano primo €/mq 550.00, terrazzi €/mq 160.00,

Corpo 2-A abitazione al piano terra e primo €/mq 850.00, terrazzo di pertinenza dell'abitazione €/mq 300.00, portico al piano terra €/mq 500.00

Corpo 2-B abitazione in corso di costruzione €/mq 400

Corpo 2-C Laboratorio al piano seminterrato €/mq 750.00

Corpo 2-D magazzini al piano seminterrato €/mq 220.00

Corpo 3 - Appartamento piano terra e primo €/mq 500.00, ripostiglio €/mq 100, tettoia/portico €/mq 100

Corpo 4 - rimessa attrezzi €/mq 160.00

Corpo 5 - Rimessa attrezzi € 400.00 dal quale è necessario detrarre la cifra di €/mq 50.00 per lo smaltimento della copertura in eternit

Corpo 6 - Stalla €/mq 200.00

Corpo 7 - Rimessa mezzi agricoli €/mq 120.00

Corpo 8 - Rimessa mezzi agricoli €/mq 200.00

Corpo 9 - Ricovero animali €/mq 180.00

Corpo 10 - Fabbricato diruto €/mq 250.00

Corpo 11 - Forno €/mq 100

Corpo 12 - Fabbricato diruto €/mq 250.00 con possibilità di ampliamento di mq 100.00 ai sensi della L.R. 1/2015 €/mq 300.00

Corpo 13 - Bascula €/mq 505.45 e locale pesa €/mq 500.00

Il sottoscritto CTU precisa che il valore unitario riferito al mq., dei terreni è il seguente:

- per i terreni ad uso seminativo € 1.60 al mq
- per i terreni ad uso bosco e bosco misto € 0.85 al mq
- per i terreni ad uso pascolo arborato € 0.60 al mq
- per i terreni ad uso uliveto € 2.20 al mq
- per i terreni ad uso vigneto € 3.50 al mq
- per i terreni ad uso frutteto € 3.50 al mq
- per i terreni edificabili € 80 al mc/mq.

## 8.2 Fonti di informazione:

Catasto di Terni;

Conservatoria dei Registri Immobiliari di Terni;

Uffici del registro di Terni;

Ufficio tecnico di Narni;

Agenzie immobiliari e/o osservatori del mercato immobiliare: Borsino immobiliare delle regione Umbria, Osservatorio mercato immobiliare.;

Altre fonti di informazione: Esperienza professionale diretta per stime effettuate in zone limitrofe.

## 8.3 Valutazione corpi:

### 1-A - Magazzini, ricovero animali, rimessa attrezzi, corte al piano terra e cantine al piano seminterrato. Fabbricati per attività agricole [D10] con annesso corte comune, con annesso Cantina, con annesso Cantina

Stima sintetica comparativa parametrica (semplificata) € 83.368,50.

| <i>Destinazione</i>                               | <i>Superficie Equivalente</i> | <i>Valore Unitario</i> | <i>Valore Complessivo</i> |
|---|-------------------------------|------------------------|---------------------------|
| RIMESSA MEZZI AGRICOLI                            | 33,82                         | € 100,00               | € 3.382,00                |
| FORNO   | 4,74                          | € 100,00               | € 474,00                  |
| RICOVERO ANIMALI                                  | 33,60                         | € 100,00               | € 3.360,00                |
| MAGAZZINI, STALLA, RICOVERO ANIMALI E C.T.        | 304,61                        | € 250,00               | € 76.152,50               |
| Stima sintetica comparativa parametrica del corpo |                               |                        | € 83.368,50               |
| Valore corpo                                      |                               |                        | € 83.368,50               |
| Valore Accessori                                  |                               |                        | € 17.835,32               |
| Valore complessivo intero                         |                               |                        | € 101.203,82              |
| Valore complessivo diritto e quota                |                               |                        | € 101.203,82              |

### 1-B - Abitazione piano primo. Abitazione di tipo civile [A2]

Stima sintetica comparativa parametrica (semplificata) € 144.731,70.

| <i>Destinazione</i> | <i>Superficie Equivalente</i> | <i>Valore Unitario</i> | <i>Valore Complessivo</i> |
|---------------------|-------------------------------|------------------------|---------------------------|
| INGRESSO            | 11,20                         | € 550,00               | € 6.160,00                |
| TINELLO             | 15,10                         | € 550,00               | € 8.305,00                |

|   |       |          |              |
|---|-------|----------|--------------|
| BAGNO   | 7,90  | € 550,00 | € 4.345,00   |
| BAGNO   | 7,10  | € 550,00 | € 3.905,00   |
| WC  | 5,50  | € 550,00 | € 3.025,00   |
| TERRAZZE  | 78,37 | € 160,00 | € 12.539,20  |
| CAMERA  | 25,60 | € 550,00 | € 14.080,00  |
| CAMERA  | 16,75 | € 550,00 | € 9.212,50   |
| CORRIDOIO   | 17,30 | € 550,00 | € 9.515,00   |
| ANTI BAGNO  | 2,75  | € 550,00 | € 1.512,50   |
| CAMERA  | 16,55 | € 550,00 | € 9.102,50   |
| SALA DA PRANZO                                    | 18,30 | € 550,00 | € 10.065,00  |
| CAMERA  | 25,40 | € 550,00 | € 13.970,00  |
| ANGOLO COTTURA                                    | 13,30 | € 550,00 | € 7.315,00   |
| CUCINA  | 16,95 | € 550,00 | € 9.322,50   |
| CAMERA  | 18,00 | € 550,00 | € 9.900,00   |
| SOGGIORNO   | 14,95 | € 550,00 | € 8.222,50   |
| ANTI BAGNO  | 7,70  | € 550,00 | € 4.235,00   |
| Stima sintetica comparativa parametrica del corpo |       |          | € 144.731,70 |
| Valore corpo                                      |       |          | € 144.731,70 |
| Valore Accessori                                  |       |          | € 0,00       |
| Valore complessivo intero                         |       |          | € 144.731,70 |
| Valore complessivo diritto e quota                |       |          | € 144.731,70 |

**2-A - Abitazione piano terra e primo. Abitazione di tipo civile [A2] con annesso corte esclusiva, con annesso Corte esclusiva con destinazione d'uso edificabile**

Stima sintetica comparativa parametrica (semplificata) € 238.612,50.

| <i>Destinazione</i>                                   | <i>Superficie Equivalente</i> | <i>Valore Unitario</i> | <i>Valore Complessivo</i> |
|---|-------------------------------|------------------------|---------------------------|
| SOGGIORNO   | 32,20                         | € 850,00               | € 27.370,00               |
| WC  | 4,75                          | € 850,00               | € 4.037,50                |
| CUCINA  | 13,65                         | € 850,00               | € 11.602,50               |
| RIPOSTIGLIO   | 1,40                          | € 850,00               | € 1.190,00                |
| DISIMPEGNO  | 2,20                          | € 850,00               | € 1.870,00                |
| BAGNO   | 7,90                          | € 850,00               | € 6.715,00                |
| CAMERA  | 22,15                         | € 850,00               | € 18.827,50               |
| SALA DA PRANZO  | 24,00                         | € 850,00               | € 20.400,00               |
| PORTICO   | 92,25                         | € 500,00               | € 46.125,00               |
| TERRAZZO  | 15,90                         | € 300,00               | € 4.770,00                |
| CAMERA  | 22,05                         | € 850,00               | € 18.742,50               |
| BAGNO   | 9,10                          | € 850,00               | € 7.735,00                |
| CAMERA  | 17,90                         | € 850,00               | € 15.215,00               |
| DISIMPEGNO  | 7,10                          | € 850,00               | € 6.035,00                |
| CAMERA  | 21,00                         | € 850,00               | € 17.850,00               |
| CAMERA  | 23,55                         | € 850,00               | € 20.017,50               |
| BAGNO   | 6,50                          | € 850,00               | € 5.525,00                |
| D1 attività ricettive, indice edificatorio 0.25 mc/mq | 65,50                         | € 70,00                | € 4.585,00                |
| Stima sintetica comparativa parametrica del corpo     |                               |                        | € 238.612,50              |
| Valore corpo  |                               |                        | € 238.612,50              |
| Valore Accessori                                      |                               |                        | € 19.320,00               |
| Valore complessivo intero                             |                               |                        | € 257.932,50              |
| Valore complessivo diritto e quota                    |                               |                        | € 257.932,50              |

**2-B - Abitazione in corso di costruzione piano terra e primo. Fabbricato in corso di costruzione [C]**

Stima sintetica comparativa parametrica (semplificata) € 91.780,00.

| <i>Destinazione</i>                               | <i>Superficie Equivalente</i> | <i>Valore Unitario</i> | <i>Valore Complessivo</i> |
|---|-------------------------------|------------------------|---------------------------|
| vano al piano terra                               | 56,70                         | € 400,00               | € 22.680,00               |
| vano al piano terra                               | 57,45                         | € 400,00               | € 22.980,00               |
| vano al piano primo                               | 57,55                         | € 400,00               | € 23.020,00               |
| vano al piano primo                               | 57,75                         | € 400,00               | € 23.100,00               |
| Stima sintetica comparativa parametrica del corpo |                               |                        | € 91.780,00               |
| Valore corpo                                      |                               |                        | € 91.780,00               |
| Valore Accessori                                  |                               |                        | € 0,00                    |
| Valore complessivo intero                         |                               |                        | € 91.780,00               |
| Valore complessivo diritto e quota                |                               |                        | € 91.780,00               |

**2-C - Laboratorio al piano seminterrato. Laboratori per arti e mestieri [C3]**

Stima sintetica comparativa parametrica (semplificata) € 93.862,50.

| <i>Destinazione</i>                               | <i>Superficie Equivalente</i> | <i>Valore Unitario</i> | <i>Valore Complessivo</i> |
|---|-------------------------------|------------------------|---------------------------|
| ingresso  | 14,00                         | € 750,00               | € 10.500,00               |
| laboratorio                                       | 97,45                         | € 750,00               | € 73.087,50               |
| ripostiglio                                       | 7,40                          | € 750,00               | € 5.550,00                |
| disimpegno  | 2,50                          | € 750,00               | € 1.875,00                |
| wc  | 3,80                          | € 750,00               | € 2.850,00                |
| Stima sintetica comparativa parametrica del corpo |                               |                        | € 93.862,50               |
| Valore corpo                                      |                               |                        | € 93.862,50               |
| Valore Accessori                                  |                               |                        | € 0,00                    |
| Valore complessivo intero                         |                               |                        | € 93.862,50               |
| Valore complessivo diritto e quota                |                               |                        | € 93.862,50               |

**2-D Magazzini al piano seminterrato. Magazzino [M]**

Stima sintetica comparativa parametrica (semplificata) € 43.868,00.

| <i>Destinazione</i>                               | <i>Superficie Equivalente</i> | <i>Valore Unitario</i> | <i>Valore Complessivo</i> |
|---|-------------------------------|------------------------|---------------------------|
| magazzino   | 88,40                         | € 220,00               | € 19.448,00               |
| magazzino   | 111,00                        | € 220,00               | € 24.420,00               |
| Stima sintetica comparativa parametrica del corpo |                               |                        | € 43.868,00               |
| Valore corpo                                      |                               |                        | € 43.868,00               |
| Valore Accessori                                  |                               |                        | € 0,00                    |
| Valore complessivo intero                         |                               |                        | € 43.868,00               |
| Valore complessivo diritto e quota                |                               |                        | € 43.868,00               |

**3- Abitazione piano terra e primo. Fabbricato rurale [R] con annesso corte esclusiva**

Stima sintetica comparativa parametrica (semplificata) € 53.376,00.

| <i>Destinazione</i> | <i>Superficie Equivalente</i> | <i>Valore Unitario</i> | <i>Valore Complessivo</i> |
|---------------------|-------------------------------|------------------------|---------------------------|
| CUCINA              | 17,00                         | € 500,00               | € 8.500,00                |
| SOGGIORNO           | 26,25                         | € 500,00               | € 13.125,00               |
| WC                  | 4,65                          | € 500,00               | € 2.325,00                |
| RIPOSTIGLIO         | 2,30                          | € 500,00               | € 1.150,00                |
| CAMERA              | 19,80                         | € 500,00               | € 9.900,00                |
| CAMERA              | 32,26                         | € 500,00               | € 16.130,00               |
| TETTOIA/PORTICO     | 13,48                         | € 100,00               | € 1.348,00                |

|             |      |          |          |
|-------------|------|----------|----------|
| RIPOSTIGLIO | 2,35 | € 100,00 | € 235,00 |
| RIPOSTIGLIO | 2,21 | € 100,00 | € 221,00 |
| RIPOSTIGLIO | 2,21 | € 100,00 | € 221,00 |
| RIPOSTIGLIO | 2,21 | € 100,00 | € 221,00 |

|   |             |
|---|-------------|
| Stima sintetica comparativa parametrica del corpo | € 53.376,00 |
| Valore corpo                                      | € 53.376,00 |
| Valore Accessori                                  | € 8.048,00  |
| Valore complessivo intero                         | € 61.424,00 |
| Valore complessivo diritto e quota                | € 61.424,00 |

#### 4- Rimessa attrezzi. Fabbricato rurale [R] con annesso corte esclusiva, con annesso Corte esclusiva con destinazione d'uso edificabile

Stima sintetica comparativa parametrica (semplificata) € 38.656,00.

| <i>Destinazione</i> | <i>Superficie Equivalente</i> | <i>Valore Unitario</i> | <i>Valore Complessivo</i> |
|---------------------|-------------------------------|------------------------|---------------------------|
| RIMESSA ATTREZZI    | 241,60                        | € 160,00               | € 38.656,00               |

|   |             |
|---|-------------|
| Stima sintetica comparativa parametrica del corpo | € 38.656,00 |
| Valore corpo                                      | € 38.656,00 |
| Valore Accessori                                  | € 7.510,00  |
| Valore complessivo intero                         | € 46.166,00 |
| Valore complessivo diritto e quota                | € 46.166,00 |

#### 5- Rimessa attrezzi. Fabbricato rurale [R]

Stima sintetica comparativa parametrica (semplificata) € 81.464,00.

| <i>Destinazione</i> | <i>Superficie Equivalente</i> | <i>Valore Unitario</i> | <i>Valore Complessivo</i> |
|---------------------|-------------------------------|------------------------|---------------------------|
| RIMESSA ATTREZZI    | 228,66                        | € 400,00               | € 91.464,00               |

|   |              |
|---|--------------|
| Stima sintetica comparativa parametrica del corpo | € 91.464,00  |
| copertura in eternit detrazione di € 10000.00     | € -10.000,00 |
| Valore corpo                                      | € 81.464,00  |
| Valore Accessori                                  | € 0,00       |
| Valore complessivo intero                         | € 81.464,00  |
| Valore complessivo diritto e quota                | € 81.464,00  |

#### 6- Stalla - rimessa attrezzi. Fabbricato rurale [R]

Stima sintetica comparativa parametrica (semplificata) € 126.452,00.

| <i>Destinazione</i>           | <i>Superficie Equivalente</i> | <i>Valore Unitario</i> | <i>Valore Complessivo</i> |
|-------------------------------|-------------------------------|------------------------|---------------------------|
| STALLA- RIMESSA AT-<br>TREZZI | 655,86                        | € 200,00               | € 131.172,00              |
| VANO TECNICO                  | 26,40                         | € 200,00               | € 5.280,00                |

|   |              |
|---|--------------|
| Stima sintetica comparativa parametrica del corpo | € 136.452,00 |
| copertura in eternit detrazione di € 10000.00     | € -10.000,00 |
| Valore corpo                                      | € 126.452,00 |
| Valore Accessori                                  | € 0,00       |
| Valore complessivo intero                         | € 126.452,00 |
| Valore complessivo diritto e quota                | € 126.452,00 |

#### 7- Rimessa mezzi agricoli. Fabbricati per attivita` agricole [D10]

Stima sintetica comparativa parametrica (semplificata) € 27.548,40.

| <i>Destinazione</i> | <i>Superficie Equivalente</i> | <i>Valore Unitario</i> | <i>Valore Complessivo</i> |
|---------------------|-------------------------------|------------------------|---------------------------|
|---------------------|-------------------------------|------------------------|---------------------------|

|   |        |          |             |
|---|--------|----------|-------------|
| RIMESSA MEZZI AGRIC-<br>OLI                       | 229,57 | € 120,00 | € 27.548,40 |
| Stima sintetica comparativa parametrica del corpo |        |          | € 27.548,40 |
| Valore corpo                                      |        |          | € 27.548,40 |
| Valore Accessori                                  |        |          | € 0,00      |
| Valore complessivo intero                         |        |          | € 27.548,40 |
| Valore complessivo diritto e quota                |        |          | € 27.548,40 |

**8- Rimessa mezzi agricoli. Fabbricati per attivita` agricole [D10]**

Stima sintetica comparativa parametrica (semplificata) € 31.622,00.

| <i>Destinazione</i>                               | <i>Superficie Equivalente</i> | <i>Valore Unitario</i> | <i>Valore Complessivo</i> |
|---|-------------------------------|------------------------|---------------------------|
| RIMESSA MEZZI AGRIC-<br>OLI                       | 203,11                        | € 200,00               | € 40.622,00               |
| Stima sintetica comparativa parametrica del corpo |                               |                        | € 40.622,00               |
| copertura in eternit detrazione di € 9000.00      |                               |                        | € -9.000,00               |
| Valore corpo                                      |                               |                        | € 31.622,00               |
| Valore Accessori                                  |                               |                        | € 0,00                    |
| Valore complessivo intero                         |                               |                        | € 31.622,00               |
| Valore complessivo diritto e quota                |                               |                        | € 31.622,00               |

**9- Ricovero animali. Fabbricato rurale [R]**

Stima sintetica comparativa parametrica (semplificata) € 6.791,40.

| <i>Destinazione</i>                               | <i>Superficie Equivalente</i> | <i>Valore Unitario</i> | <i>Valore Complessivo</i> |
|---|-------------------------------|------------------------|---------------------------|
| POLLAIO   | 14,10                         | € 180,00               | € 2.538,00                |
| STALLETTO   | 11,86                         | € 180,00               | € 2.134,80                |
| STALLETTO   | 11,77                         | € 180,00               | € 2.118,60                |
| Stima sintetica comparativa parametrica del corpo |                               |                        | € 6.791,40                |
| Valore corpo                                      |                               |                        | € 6.791,40                |
| Valore Accessori                                  |                               |                        | € 0,00                    |
| Valore complessivo intero                         |                               |                        | € 6.791,40                |
| Valore complessivo diritto e quota                |                               |                        | € 6.791,40                |

**10- Fabbricato diruto. agricolo con annesso corte esclusiva**

Stima sintetica comparativa parametrica (semplificata) € 15.000,00.

| <i>Destinazione</i>                               | <i>Superficie Equivalente</i> | <i>Valore Unitario</i> | <i>Valore Complessivo</i> |
|---|-------------------------------|------------------------|---------------------------|
| fabbricato diruto                                 | 60,00                         | € 250,00               | € 15.000,00               |
| Stima sintetica comparativa parametrica del corpo |                               |                        | € 15.000,00               |
| Valore corpo                                      |                               |                        | € 15.000,00               |
| Valore Accessori                                  |                               |                        | € 375,00                  |
| Valore complessivo intero                         |                               |                        | € 15.375,00               |
| Valore complessivo diritto e quota                |                               |                        | € 15.375,00               |

**11- Forno. Fabbricato [X] con annesso corte esclusiva**

Stima sintetica comparativa parametrica (semplificata) € 700,00.

| <i>Destinazione</i>                               | <i>Superficie Equivalente</i> | <i>Valore Unitario</i> | <i>Valore Complessivo</i> |
|---|-------------------------------|------------------------|---------------------------|
| forno   | 7,00                          | € 100,00               | € 700,00                  |
| Stima sintetica comparativa parametrica del corpo |                               |                        | € 700,00                  |
| Valore corpo                                      |                               |                        | € 700,00                  |

|                                    |            |
|------------------------------------|------------|
| Valore Accessori                   | € 690,00   |
| Valore complessivo intero          | € 1.390,00 |
| Valore complessivo diritto e quota | € 1.390,00 |

**12- Fabbricato diruto. Fabbricato rurale [R] con annesso corte esclusiva**

Stima sintetica comparativa parametrica (semplificata) € 123.000,00.

| <i>Destinazione</i>  | <i>Superficie Equivalente</i> | <i>Valore Unitario</i> | <i>Valore Complessivo</i> |
|--|-------------------------------|------------------------|---------------------------|
| fabbricato diruto piano terra e primo  | 372,00                        | € 250,00               | € 93.000,00               |
| potenzialità edificatoria pari a 100 mq di ampliamento come previsto dalla L. R. n. 1/2015 art. 91 | 100,00                        | € 300,00               | € 30.000,00               |
| Stima sintetica comparativa parametrica del corpo  |                               |                        | € 123.000,00              |
| Valore corpo   |                               |                        | € 123.000,00              |
| Valore Accessori   |                               |                        | € 18.800,00               |
| Valore complessivo intero  |                               |                        | € 141.800,00              |
| Valore complessivo diritto e quota   |                               |                        | € 141.800,00              |

**13- Bascula. agricolo con annesso piattaforma di pesa**

Stima sintetica comparativa parametrica (semplificata) € 2.660,00.

| <i>Destinazione</i>                               | <i>Superficie Equivalente</i> | <i>Valore Unitario</i> | <i>Valore Complessivo</i> |
|---|-------------------------------|------------------------|---------------------------|
| locale di pesa                                    | 5,32                          | € 500,00               | € 2.660,00                |
| Stima sintetica comparativa parametrica del corpo |                               |                        | € 2.660,00                |
| Valore corpo                                      |                               |                        | € 2.660,00                |
| Valore Accessori                                  |                               |                        | € 12.500,00               |
| Valore complessivo intero                         |                               |                        | € 15.160,00               |
| Valore complessivo diritto e quota                |                               |                        | € 15.160,00               |

**14- terreno f. 196 p.IIa 26. agricolo**

Stima sintetica comparativa parametrica (semplificata) € 11.798,00.

| <i>Destinazione</i>                               | <i>Superficie Equivalente</i> | <i>Valore Unitario</i> | <i>Valore Complessivo</i> |
|---|-------------------------------|------------------------|---------------------------|
| bosco   | 13.880,00                     | € 0,85                 | € 11.798,00               |
| Stima sintetica comparativa parametrica del corpo |                               |                        | € 11.798,00               |
| Valore corpo                                      |                               |                        | € 11.798,00               |
| Valore Accessori                                  |                               |                        | € 0,00                    |
| Valore complessivo intero                         |                               |                        | € 11.798,00               |
| Valore complessivo diritto e quota                |                               |                        | € 11.798,00               |

**15- terreno f. 196 p.IIa 27. agricolo**

Stima sintetica comparativa parametrica (semplificata) € 1.504,50.

| <i>Destinazione</i>                               | <i>Superficie Equivalente</i> | <i>Valore Unitario</i> | <i>Valore Complessivo</i> |
|---|-------------------------------|------------------------|---------------------------|
| bosco   | 1.770,00                      | € 0,85                 | € 1.504,50                |
| Stima sintetica comparativa parametrica del corpo |                               |                        | € 1.504,50                |
| Valore corpo                                      |                               |                        | € 1.504,50                |
| Valore Accessori                                  |                               |                        | € 0,00                    |
| Valore complessivo intero                         |                               |                        | € 1.504,50                |
| Valore complessivo diritto e quota                |                               |                        | € 1.504,50                |

**16- terreno f. 196 p.IIa 29. agricolo**

Stima sintetica comparativa parametrica (semplificata) € 86.208,00.

| <i>Destinazione</i>                               | <i>Superficie Equivalente</i> | <i>Valore Unitario</i> | <i>Valore Complessivo</i> |
|---|-------------------------------|------------------------|---------------------------|
| seminativo  | 53.880,00                     | € 1,60                 | € 86.208,00               |
| Stima sintetica comparativa parametrica del corpo |                               |                        | € 86.208,00               |
| Valore corpo                                      |                               |                        | € 86.208,00               |
| Valore Accessori                                  |                               |                        | € 0,00                    |
| Valore complessivo intero                         |                               |                        | € 86.208,00               |
| Valore complessivo diritto e quota                |                               |                        | € 86.208,00               |

**17- terreno f. 196 p.IIa 30. agricolo**

Stima sintetica comparativa parametrica (semplificata) € 81.904,00.

| <i>Destinazione</i>                               | <i>Superficie Equivalente</i> | <i>Valore Unitario</i> | <i>Valore Complessivo</i> |
|---|-------------------------------|------------------------|---------------------------|
| seminativo  | 51.190,00                     | € 1,60                 | € 81.904,00               |
| Stima sintetica comparativa parametrica del corpo |                               |                        | € 81.904,00               |
| Valore corpo                                      |                               |                        | € 81.904,00               |
| Valore Accessori                                  |                               |                        | € 0,00                    |
| Valore complessivo intero                         |                               |                        | € 81.904,00               |
| Valore complessivo diritto e quota                |                               |                        | € 81.904,00               |

**18- terreno f. 196 p.IIa 33.**

Stima sintetica comparativa parametrica (semplificata) € 466.144,00.

| <i>Destinazione</i>                               | <i>Superficie Equivalente</i> | <i>Valore Unitario</i> | <i>Valore Complessivo</i> |
|---|-------------------------------|------------------------|---------------------------|
| seminativo  | 3.090,00                      | € 1,60                 | € 4.944,00                |
| edificabile                                       | 5.765,00                      | € 80,00                | € 461.200,00              |
| Stima sintetica comparativa parametrica del corpo |                               |                        | € 466.144,00              |
| Valore corpo                                      |                               |                        | € 466.144,00              |
| Valore Accessori                                  |                               |                        | € 0,00                    |
| Valore complessivo intero                         |                               |                        | € 466.144,00              |
| Valore complessivo diritto e quota                |                               |                        | € 466.144,00              |

**19- terreno f. 196 p.IIa 34.**

Stima sintetica comparativa parametrica (semplificata) € 14.025,75.

| <i>Destinazione</i>                               | <i>Superficie Equivalente</i> | <i>Valore Unitario</i> | <i>Valore Complessivo</i> |
|---|-------------------------------|------------------------|---------------------------|
| seminativo  | 2.655,00                      | € 1,60                 | € 4.248,00                |
| edificabile                                       | 70,00                         | € 80,00                | € 5.600,00                |
| boschivo  | 4.915,00                      | € 0,85                 | € 4.177,75                |
| Stima sintetica comparativa parametrica del corpo |                               |                        | € 14.025,75               |
| Valore corpo                                      |                               |                        | € 14.025,75               |
| Valore Accessori                                  |                               |                        | € 0,00                    |
| Valore complessivo intero                         |                               |                        | € 14.025,75               |
| Valore complessivo diritto e quota                |                               |                        | € 14.025,75               |

**20- terreno f. 196 p.IIa 35. agricolo**

Stima sintetica comparativa parametrica (semplificata) € 4.233,00.

| <i>Destinazione</i>                               | <i>Superficie Equivalente</i> | <i>Valore Unitario</i> | <i>Valore Complessivo</i> |
|---|-------------------------------|------------------------|---------------------------|
| bosco   | 4.980,00                      | € 0,85                 | € 4.233,00                |
| Stima sintetica comparativa parametrica del corpo |                               |                        | € 4.233,00                |



|                                    |            |
|------------------------------------|------------|
| Valore corpo                       | € 4.233,00 |
| Valore Accessori                   | € 0,00     |
| Valore complessivo intero          | € 4.233,00 |
| Valore complessivo diritto e quota | € 4.233,00 |

**21- terreno f. 196 p.IIa 40.**

Stima sintetica comparativa parametrica (semplificata) € 142.168,00.

| <i>Destinazione</i> | <i>Superficie Equivalente</i> | <i>Valore Unitario</i> | <i>Valore Complessivo</i> |
|---------------------|-------------------------------|------------------------|---------------------------|
| seminativo          | 2.480,00                      | € 1,60                 | € 3.968,00                |
| edificabile         | 1.727,50                      | € 80,00                | € 138.200,00              |

|   |              |
|---|--------------|
| Stima sintetica comparativa parametrica del corpo | € 142.168,00 |
| Valore corpo                                      | € 142.168,00 |
| Valore Accessori                                  | € 0,00       |
| Valore complessivo intero                         | € 142.168,00 |
| Valore complessivo diritto e quota                | € 142.168,00 |

**22- terreno f. 196 p.IIa 41.**

Stima sintetica comparativa parametrica (semplificata) € 175.480,00.

| <i>Destinazione</i> | <i>Superficie Equivalente</i> | <i>Valore Unitario</i> | <i>Valore Complessivo</i> |
|---------------------|-------------------------------|------------------------|---------------------------|
| seminativo          | 1.550,00                      | € 1,60                 | € 2.480,00                |
| edificabile         | 2.162,50                      | € 80,00                | € 173.000,00              |

|   |              |
|---|--------------|
| Stima sintetica comparativa parametrica del corpo | € 175.480,00 |
| Valore corpo                                      | € 175.480,00 |
| Valore Accessori                                  | € 0,00       |
| Valore complessivo intero                         | € 175.480,00 |
| Valore complessivo diritto e quota                | € 175.480,00 |

**23- terreno f. 196 p.IIa 47. agricolo**

Stima sintetica comparativa parametrica (semplificata) € 174.015,00.

| <i>Destinazione</i> | <i>Superficie Equivalente</i> | <i>Valore Unitario</i> | <i>Valore Complessivo</i> |
|---------------------|-------------------------------|------------------------|---------------------------|
| seminativo          | 10.000,00                     | € 1,60                 | € 16.000,00               |
| bosco               | 185.900,00                    | € 0,85                 | € 158.015,00              |

|   |              |
|---|--------------|
| Stima sintetica comparativa parametrica del corpo | € 174.015,00 |
| Valore corpo                                      | € 174.015,00 |
| Valore Accessori                                  | € 0,00       |
| Valore complessivo intero                         | € 174.015,00 |
| Valore complessivo diritto e quota                | € 174.015,00 |

**24- terreno f. 197 p.IIa 39.**

Stima sintetica comparativa parametrica (semplificata) € 7.096,00.

| <i>Destinazione</i> | <i>Superficie Equivalente</i> | <i>Valore Unitario</i> | <i>Valore Complessivo</i> |
|---------------------|-------------------------------|------------------------|---------------------------|
| seminativo          | 60,00                         | € 1,60                 | € 96,00                   |
| edificabile         | 87,50                         | € 80,00                | € 7.000,00                |

|   |            |
|---|------------|
| Stima sintetica comparativa parametrica del corpo | € 7.096,00 |
| Valore corpo                                      | € 7.096,00 |
| Valore Accessori                                  | € 0,00     |
| Valore complessivo intero                         | € 7.096,00 |
| Valore complessivo diritto e quota                | € 7.096,00 |

**25- terreno f. 197 p.lla 41.**

Stima sintetica comparativa parametrica (semplificata) € 135.872,00.

| <i>Destinazione</i>                               | <i>Superficie Equivalente</i> | <i>Valore Unitario</i> | <i>Valore Complessivo</i> |
|---|-------------------------------|------------------------|---------------------------|
| seminativo  | 2.670,00                      | € 1,60                 | € 4.272,00                |
| edificabile                                       | 1.645,00                      | € 80,00                | € 131.600,00              |
| Stima sintetica comparativa parametrica del corpo |                               |                        | € 135.872,00              |
| Valore corpo                                      |                               |                        | € 135.872,00              |
| Valore Accessori                                  |                               |                        | € 0,00                    |
| Valore complessivo intero                         |                               |                        | € 135.872,00              |
| Valore complessivo diritto e quota                |                               |                        | € 135.872,00              |

**26- terreno f. 197 p.lla 43.**

Stima sintetica comparativa parametrica (semplificata) € 28.000,00.

| <i>Destinazione</i>                               | <i>Superficie Equivalente</i> | <i>Valore Unitario</i> | <i>Valore Complessivo</i> |
|---|-------------------------------|------------------------|---------------------------|
| edificabile                                       | 350,00                        | € 80,00                | € 28.000,00               |
| Stima sintetica comparativa parametrica del corpo |                               |                        | € 28.000,00               |
| Valore corpo                                      |                               |                        | € 28.000,00               |
| Valore Accessori                                  |                               |                        | € 0,00                    |
| Valore complessivo intero                         |                               |                        | € 28.000,00               |
| Valore complessivo diritto e quota                |                               |                        | € 28.000,00               |

**27- terreno f. 197 p.lla 44.**

Stima sintetica comparativa parametrica (semplificata) € 62.624,00.

| <i>Destinazione</i>                               | <i>Superficie Equivalente</i> | <i>Valore Unitario</i> | <i>Valore Complessivo</i> |
|---|-------------------------------|------------------------|---------------------------|
| seminativo  | 140,00                        | € 1,60                 | € 224,00                  |
| edificabile                                       | 780,00                        | € 80,00                | € 62.400,00               |
| Stima sintetica comparativa parametrica del corpo |                               |                        | € 62.624,00               |
| Valore corpo                                      |                               |                        | € 62.624,00               |
| Valore Accessori                                  |                               |                        | € 0,00                    |
| Valore complessivo intero                         |                               |                        | € 62.624,00               |
| Valore complessivo diritto e quota                |                               |                        | € 62.624,00               |

**28- terreno f. 197 p.lla 45.**

Stima sintetica comparativa parametrica (semplificata) € 21.667,50.

| <i>Destinazione</i>                               | <i>Superficie Equivalente</i> | <i>Valore Unitario</i> | <i>Valore Complessivo</i> |
|---|-------------------------------|------------------------|---------------------------|
| bosco   | 550,00                        | € 0,85                 | € 467,50                  |
| edificabile                                       | 265,00                        | € 80,00                | € 21.200,00               |
| Stima sintetica comparativa parametrica del corpo |                               |                        | € 21.667,50               |
| Valore corpo                                      |                               |                        | € 21.667,50               |
| Valore Accessori                                  |                               |                        | € 0,00                    |
| Valore complessivo intero                         |                               |                        | € 21.667,50               |
| Valore complessivo diritto e quota                |                               |                        | € 21.667,50               |

**29- terreno f. 197 p.lla 46.**

Stima sintetica comparativa parametrica (semplificata) € 88.353,00.

| <i>Destinazione</i> | <i>Superficie Equivalente</i> | <i>Valore Unitario</i> | <i>Valore Complessivo</i> |
|---------------------|-------------------------------|------------------------|---------------------------|
| seminativo          | 9.330,00                      | € 1,60                 | € 14.928,00               |
| edificabile         | 912,50                        | € 80,00                | € 73.000,00               |
| bosco               | 500,00                        | € 0,85                 | € 425,00                  |

|   |             |
|---|-------------|
| Stima sintetica comparativa parametrica del corpo | € 88.353,00 |
| Valore corpo                                      | € 88.353,00 |
| Valore Accessori                                  | € 0,00      |
| Valore complessivo intero                         | € 88.353,00 |
| Valore complessivo diritto e quota                | € 88.353,00 |

**30- terreno f. 197 p.IIa 47. agricolo**

Stima sintetica comparativa parametrica (semplificata) € 93,50.

| <i>Destinazione</i> | <i>Superficie Equivalente</i> | <i>Valore Unitario</i> | <i>Valore Complessivo</i> |
|---------------------|-------------------------------|------------------------|---------------------------|
| bosco               | 110,00                        | € 0,85                 | € 93,50                   |

|   |         |
|---|---------|
| Stima sintetica comparativa parametrica del corpo | € 93,50 |
| Valore corpo                                      | € 93,50 |
| Valore Accessori                                  | € 0,00  |
| Valore complessivo intero                         | € 93,50 |
| Valore complessivo diritto e quota                | € 93,50 |

**31- terreno f. 197 p.IIa 50. agricolo**

Stima sintetica comparativa parametrica (semplificata) € 3.329,70.

| <i>Destinazione</i> | <i>Superficie Equivalente</i> | <i>Valore Unitario</i> | <i>Valore Complessivo</i> |
|---------------------|-------------------------------|------------------------|---------------------------|
| AA pascolo          | 3.607,00                      | € 0,60                 | € 2.164,20                |
| AB frutteto         | 333,00                        | € 3,50                 | € 1.165,50                |

|   |            |
|---|------------|
| Stima sintetica comparativa parametrica del corpo | € 3.329,70 |
| Valore corpo                                      | € 3.329,70 |
| Valore Accessori                                  | € 0,00     |
| Valore complessivo intero                         | € 3.329,70 |
| Valore complessivo diritto e quota                | € 3.329,70 |

**32- terreno f. 197 p.IIa 51. agricolo**

Stima sintetica comparativa parametrica (semplificata) € 438,00.

| <i>Destinazione</i> | <i>Superficie Equivalente</i> | <i>Valore Unitario</i> | <i>Valore Complessivo</i> |
|---------------------|-------------------------------|------------------------|---------------------------|
| pascolo             | 730,00                        | € 0,60                 | € 438,00                  |

|   |          |
|---|----------|
| Stima sintetica comparativa parametrica del corpo | € 438,00 |
| Valore corpo                                      | € 438,00 |
| Valore Accessori                                  | € 0,00   |
| Valore complessivo intero                         | € 438,00 |
| Valore complessivo diritto e quota                | € 438,00 |

**33- terreno f. 197 p.IIa 52. agricolo**

Stima sintetica comparativa parametrica (semplificata) € 11.935,00.

| <i>Destinazione</i> | <i>Superficie Equivalente</i> | <i>Valore Unitario</i> | <i>Valore Complessivo</i> |
|---------------------|-------------------------------|------------------------|---------------------------|
| frutteto            | 3.410,00                      | € 3,50                 | € 11.935,00               |

|   |             |
|---|-------------|
| Stima sintetica comparativa parametrica del corpo | € 11.935,00 |
| Valore corpo                                      | € 11.935,00 |
| Valore Accessori                                  | € 0,00      |
| Valore complessivo intero                         | € 11.935,00 |
| Valore complessivo diritto e quota                | € 11.935,00 |

**34- terreno f. 197 p.IIa 53. agricolo**

Stima sintetica comparativa parametrica (semplificata) € 2.080,00.

| <i>Destinazione</i> | <i>Superficie Equivalente</i> | <i>Valore Unitario</i> | <i>Valore Complessivo</i> |
|---------------------|-------------------------------|------------------------|---------------------------|
| SEMINATIVO IRRIGUO  | 1.300,00                      | € 1,60                 | € 2.080,00                |

|   |            |
|---|------------|
| Stima sintetica comparativa parametrica del corpo | € 2.080,00 |
| Valore corpo                                      | € 2.080,00 |
| Valore Accessori                                  | € 0,00     |
| Valore complessivo intero                         | € 2.080,00 |
| Valore complessivo diritto e quota                | € 2.080,00 |

**35- terreno f. 197 p.IIa 54. agricolo**

Stima sintetica comparativa parametrica (semplificata) € 28.544,00.

| <i>Destinazione</i> | <i>Superficie Equivalente</i> | <i>Valore Unitario</i> | <i>Valore Complessivo</i> |
|---------------------|-------------------------------|------------------------|---------------------------|
| seminativo irriguo  | 17.840,00                     | € 1,60                 | € 28.544,00               |

|   |             |
|---|-------------|
| Stima sintetica comparativa parametrica del corpo | € 28.544,00 |
| Valore corpo                                      | € 28.544,00 |
| Valore Accessori                                  | € 0,00      |
| Valore complessivo intero                         | € 28.544,00 |
| Valore complessivo diritto e quota                | € 28.544,00 |

**36- terreno f. 197 p.IIa 55. agricolo**

Stima sintetica comparativa parametrica (semplificata) € 32.272,00.

| <i>Destinazione</i> | <i>Superficie Equivalente</i> | <i>Valore Unitario</i> | <i>Valore Complessivo</i> |
|---------------------|-------------------------------|------------------------|---------------------------|
| seminativo irriguo  | 20.170,00                     | € 1,60                 | € 32.272,00               |

|   |             |
|---|-------------|
| Stima sintetica comparativa parametrica del corpo | € 32.272,00 |
| Valore corpo                                      | € 32.272,00 |
| Valore Accessori                                  | € 0,00      |
| Valore complessivo intero                         | € 32.272,00 |
| Valore complessivo diritto e quota                | € 32.272,00 |

**37- terreno f. 197 p.IIa 63.**

Stima sintetica comparativa parametrica (semplificata) € 14.624,00.

| <i>Destinazione</i> | <i>Superficie Equivalente</i> | <i>Valore Unitario</i> | <i>Valore Complessivo</i> |
|---------------------|-------------------------------|------------------------|---------------------------|
| seminativo          | 140,00                        | € 1,60                 | € 224,00                  |
| edificabile         | 180,00                        | € 80,00                | € 14.400,00               |

|   |             |
|---|-------------|
| Stima sintetica comparativa parametrica del corpo | € 14.624,00 |
| Valore corpo                                      | € 14.624,00 |
| Valore Accessori                                  | € 0,00      |
| Valore complessivo intero                         | € 14.624,00 |
| Valore complessivo diritto e quota                | € 14.624,00 |

**38- terreno f. 197 p.IIa 66. agricolo**

Stima sintetica comparativa parametrica (semplificata) € 4.092,00.

| <i>Destinazione</i> | <i>Superficie Equivalente</i> | <i>Valore Unitario</i> | <i>Valore Complessivo</i> |
|---------------------|-------------------------------|------------------------|---------------------------|
| pascolo             | 6.020,00                      | € 0,60                 | € 3.612,00                |
| seminativo          | 300,00                        | € 1,60                 | € 480,00                  |

|   |            |
|---|------------|
| Stima sintetica comparativa parametrica del corpo | € 4.092,00 |
| Valore corpo                                      | € 4.092,00 |
| Valore Accessori                                  | € 0,00     |

|                                    |            |
|------------------------------------|------------|
| Valore complessivo intero          | € 4.092,00 |
| Valore complessivo diritto e quota | € 4.092,00 |

**39- terreno f. 197 p.IIa 68. agricolo**

Stima sintetica comparativa parametrica (semplificata) € 93.632,00.

| <i>Destinazione</i>                               | <i>Superficie Equivalente</i> | <i>Valore Unitario</i> | <i>Valore Complessivo</i> |
|---|-------------------------------|------------------------|---------------------------|
| seminativo  | 58.520,00                     | € 1,60                 | € 93.632,00               |
| Stima sintetica comparativa parametrica del corpo |                               |                        | € 93.632,00               |
| Valore corpo                                      |                               |                        | € 93.632,00               |
| Valore Accessori                                  |                               |                        | € 0,00                    |
| Valore complessivo intero                         |                               |                        | € 93.632,00               |
| Valore complessivo diritto e quota                |                               |                        | € 93.632,00               |

**40- terreno f. 197 p.IIa 77. agricolo**

Stima sintetica comparativa parametrica (semplificata) € 20.480,00.

| <i>Destinazione</i>                               | <i>Superficie Equivalente</i> | <i>Valore Unitario</i> | <i>Valore Complessivo</i> |
|---|-------------------------------|------------------------|---------------------------|
| seminativo  | 12.800,00                     | € 1,60                 | € 20.480,00               |
| Stima sintetica comparativa parametrica del corpo |                               |                        | € 20.480,00               |
| Valore corpo                                      |                               |                        | € 20.480,00               |
| Valore Accessori                                  |                               |                        | € 0,00                    |
| Valore complessivo intero                         |                               |                        | € 20.480,00               |
| Valore complessivo diritto e quota                |                               |                        | € 20.480,00               |

**41- terreno f. 197 p.IIa 78. agricolo**

Stima sintetica comparativa parametrica (semplificata) € 4.336,00.

| <i>Destinazione</i>                               | <i>Superficie Equivalente</i> | <i>Valore Unitario</i> | <i>Valore Complessivo</i> |
|---|-------------------------------|------------------------|---------------------------|
| seminativo irriguo                                | 2.710,00                      | € 1,60                 | € 4.336,00                |
| Stima sintetica comparativa parametrica del corpo |                               |                        | € 4.336,00                |
| Valore corpo                                      |                               |                        | € 4.336,00                |
| Valore Accessori                                  |                               |                        | € 0,00                    |
| Valore complessivo intero                         |                               |                        | € 4.336,00                |
| Valore complessivo diritto e quota                |                               |                        | € 4.336,00                |

**42- terreno f. 197 p.IIa 79.**

Stima sintetica comparativa parametrica (semplificata) € 69.616,00.

| <i>Destinazione</i>                               | <i>Superficie Equivalente</i> | <i>Valore Unitario</i> | <i>Valore Complessivo</i> |
|---|-------------------------------|------------------------|---------------------------|
| seminativo arborato                               | 260,00                        | € 1,60                 | € 416,00                  |
| edificabile D1                                    | 865,00                        | € 80,00                | € 69.200,00               |
| Stima sintetica comparativa parametrica del corpo |                               |                        | € 69.616,00               |
| Valore corpo                                      |                               |                        | € 69.616,00               |
| Valore Accessori                                  |                               |                        | € 0,00                    |
| Valore complessivo intero                         |                               |                        | € 69.616,00               |
| Valore complessivo diritto e quota                |                               |                        | € 69.616,00               |

**43- terreno f. 197 p.IIa 82. agricolo**

Stima sintetica comparativa parametrica (semplificata) € 136.416,00.

| <i>Destinazione</i> | <i>Superficie Equivalente</i> | <i>Valore Unitario</i> | <i>Valore Complessivo</i> |
|---------------------|-------------------------------|------------------------|---------------------------|
| seminativo irriguo  | 85.260,00                     | € 1,60                 | € 136.416,00              |

|   |              |
|---|--------------|
| Stima sintetica comparativa parametrica del corpo | € 136.416,00 |
| Valore corpo                                      | € 136.416,00 |
| Valore Accessori                                  | € 0,00       |
| Valore complessivo intero                         | € 136.416,00 |
| Valore complessivo diritto e quota                | € 136.416,00 |

**44- terreno f. 197 p.IIa 95. agricolo**

Stima sintetica comparativa parametrica (semplificata) € 4.272,00.

| <i>Destinazione</i> | <i>Superficie Equivalente</i> | <i>Valore Unitario</i> | <i>Valore Complessivo</i> |
|---------------------|-------------------------------|------------------------|---------------------------|
| pascolo arborato    | 520,00                        | € 0,60                 | € 312,00                  |
| uliveto             | 1.800,00                      | € 2,20                 | € 3.960,00                |

|   |            |
|---|------------|
| Stima sintetica comparativa parametrica del corpo | € 4.272,00 |
| Valore corpo                                      | € 4.272,00 |
| Valore Accessori                                  | € 0,00     |
| Valore complessivo intero                         | € 4.272,00 |
| Valore complessivo diritto e quota                | € 4.272,00 |

**45- terreno f. 197 p.IIa 97. agricolo**

Stima sintetica comparativa parametrica (semplificata) € 56.656,00.

| <i>Destinazione</i> | <i>Superficie Equivalente</i> | <i>Valore Unitario</i> | <i>Valore Complessivo</i> |
|---------------------|-------------------------------|------------------------|---------------------------|
| seminativo irriguo  | 35.410,00                     | € 1,60                 | € 56.656,00               |

|   |             |
|---|-------------|
| Stima sintetica comparativa parametrica del corpo | € 56.656,00 |
| Valore corpo                                      | € 56.656,00 |
| Valore Accessori                                  | € 0,00      |
| Valore complessivo intero                         | € 56.656,00 |
| Valore complessivo diritto e quota                | € 56.656,00 |

**46- terreno f. 197 p.IIa 99. agricolo**

Stima sintetica comparativa parametrica (semplificata) € 5.568,00.

| <i>Destinazione</i> | <i>Superficie Equivalente</i> | <i>Valore Unitario</i> | <i>Valore Complessivo</i> |
|---------------------|-------------------------------|------------------------|---------------------------|
| seminativo irriguo  | 3.480,00                      | € 1,60                 | € 5.568,00                |

|   |            |
|---|------------|
| Stima sintetica comparativa parametrica del corpo | € 5.568,00 |
| Valore corpo                                      | € 5.568,00 |
| Valore Accessori                                  | € 0,00     |
| Valore complessivo intero                         | € 5.568,00 |
| Valore complessivo diritto e quota                | € 5.568,00 |

**47- terreno f. 197 p.IIa 113. agricolo**

Stima sintetica comparativa parametrica (semplificata) € 484,00.

| <i>Destinazione</i> | <i>Superficie Equivalente</i> | <i>Valore Unitario</i> | <i>Valore Complessivo</i> |
|---------------------|-------------------------------|------------------------|---------------------------|
| uliveto             | 220,00                        | € 2,20                 | € 484,00                  |

|   |          |
|---|----------|
| Stima sintetica comparativa parametrica del corpo | € 484,00 |
| Valore corpo                                      | € 484,00 |
| Valore Accessori                                  | € 0,00   |
| Valore complessivo intero                         | € 484,00 |
| Valore complessivo diritto e quota                | € 484,00 |

**48- terreno f. 197 p.IIa 114.**

Stima sintetica comparativa parametrica (semplificata) € 28.672,00.

| <i>Destinazione</i>                               | <i>Superficie Equivalente</i> | <i>Valore Unitario</i> | <i>Valore Complessivo</i> |
|---|-------------------------------|------------------------|---------------------------|
| seminativo  | 170,00                        | € 1,60                 | € 272,00                  |
| edificabile                                       | 355,00                        | € 80,00                | € 28.400,00               |
| Stima sintetica comparativa parametrica del corpo |                               |                        | € 28.672,00               |
| Valore corpo                                      |                               |                        | € 28.672,00               |
| Valore Accessori                                  |                               |                        | € 0,00                    |
| Valore complessivo intero                         |                               |                        | € 28.672,00               |
| Valore complessivo diritto e quota                |                               |                        | € 28.672,00               |

**49- terreno f. 197 p.IIa 136. agricolo**

Stima sintetica comparativa parametrica (semplificata) € 864,00.

| <i>Destinazione</i>                               | <i>Superficie Equivalente</i> | <i>Valore Unitario</i> | <i>Valore Complessivo</i> |
|---|-------------------------------|------------------------|---------------------------|
| seminativo  | 540,00                        | € 1,60                 | € 864,00                  |
| Stima sintetica comparativa parametrica del corpo |                               |                        | € 864,00                  |
| Valore corpo                                      |                               |                        | € 864,00                  |
| Valore Accessori                                  |                               |                        | € 0,00                    |
| Valore complessivo intero                         |                               |                        | € 864,00                  |
| Valore complessivo diritto e quota                |                               |                        | € 864,00                  |

**50- terreno f. 197 p.IIa 141. agricolo**

Stima sintetica comparativa parametrica (semplificata) € 2.992,40.

| <i>Destinazione</i>                               | <i>Superficie Equivalente</i> | <i>Valore Unitario</i> | <i>Valore Complessivo</i> |
|---|-------------------------------|------------------------|---------------------------|
| pascolo arborato                                  | 2.054,00                      | € 0,60                 | € 1.232,40                |
| uliveto   | 800,00                        | € 2,20                 | € 1.760,00                |
| Stima sintetica comparativa parametrica del corpo |                               |                        | € 2.992,40                |
| Valore corpo                                      |                               |                        | € 2.992,40                |
| Valore Accessori                                  |                               |                        | € 0,00                    |
| Valore complessivo intero                         |                               |                        | € 2.992,40                |
| Valore complessivo diritto e quota                |                               |                        | € 2.992,40                |

**51- terreno f. 197 p.IIa 143. agricolo**

Stima sintetica comparativa parametrica (semplificata) € 44,00.

| <i>Destinazione</i>                               | <i>Superficie Equivalente</i> | <i>Valore Unitario</i> | <i>Valore Complessivo</i> |
|---|-------------------------------|------------------------|---------------------------|
| uliveto   | 20,00                         | € 2,20                 | € 44,00                   |
| Stima sintetica comparativa parametrica del corpo |                               |                        | € 44,00                   |
| Valore corpo                                      |                               |                        | € 44,00                   |
| Valore Accessori                                  |                               |                        | € 0,00                    |
| Valore complessivo intero                         |                               |                        | € 44,00                   |
| Valore complessivo diritto e quota                |                               |                        | € 44,00                   |

**52- terreno f. 197 p.IIa 145. agricolo**

Stima sintetica comparativa parametrica (semplificata) € 2.156,00.

| <i>Destinazione</i>                               | <i>Superficie Equivalente</i> | <i>Valore Unitario</i> | <i>Valore Complessivo</i> |
|---|-------------------------------|------------------------|---------------------------|
| uliveto   | 980,00                        | € 2,20                 | € 2.156,00                |
| Stima sintetica comparativa parametrica del corpo |                               |                        | € 2.156,00                |
| Valore corpo                                      |                               |                        | € 2.156,00                |
| Valore Accessori                                  |                               |                        | € 0,00                    |
| Valore complessivo intero                         |                               |                        | € 2.156,00                |

Valore complessivo diritto e quota

€ 2.156,00

**53- terreno f. 197 p.IIa 146. agricolo**

Stima sintetica comparativa parametrica (semplificata) € 17,60.

| <i>Destinazione</i>                               | <i>Superficie Equivalente</i> | <i>Valore Unitario</i> | <i>Valore Complessivo</i> |
|---|-------------------------------|------------------------|---------------------------|
| seminativo  | 11,00                         | € 1,60                 | € 17,60                   |
| Stima sintetica comparativa parametrica del corpo |                               |                        | € 17,60                   |
| Valore corpo                                      |                               |                        | € 17,60                   |
| Valore Accessori                                  |                               |                        | € 0,00                    |
| Valore complessivo intero                         |                               |                        | € 17,60                   |
| Valore complessivo diritto e quota                |                               |                        | € 17,60                   |

**54- terreno f. 197 p.IIa 135. agricolo**

Stima sintetica comparativa parametrica (semplificata) € 12.608,00.

| <i>Destinazione</i>                               | <i>Superficie Equivalente</i> | <i>Valore Unitario</i> | <i>Valore Complessivo</i> |
|---|-------------------------------|------------------------|---------------------------|
| seminativo  | 7.880,00                      | € 1,60                 | € 12.608,00               |
| Stima sintetica comparativa parametrica del corpo |                               |                        | € 12.608,00               |
| Valore corpo                                      |                               |                        | € 12.608,00               |
| Valore Accessori                                  |                               |                        | € 0,00                    |
| Valore complessivo intero                         |                               |                        | € 12.608,00               |
| Valore complessivo diritto e quota                |                               |                        | € 12.608,00               |

**55- terreno f. 197 p.IIa 167. agricolo**

Stima sintetica comparativa parametrica (semplificata) € 98.746,30.

| <i>Destinazione</i>                               | <i>Superficie Equivalente</i> | <i>Valore Unitario</i> | <i>Valore Complessivo</i> |
|---|-------------------------------|------------------------|---------------------------|
| seminativo  | 43.658,00                     | € 1,60                 | € 69.852,80               |
| pascolo arborato                                  | 1.365,00                      | € 0,60                 | € 819,00                  |
| edificabile D1                                    | 40,00                         | € 80,00                | € 3.200,00                |
| vigneto   | 7.107,00                      | € 3,50                 | € 24.874,50               |
| Stima sintetica comparativa parametrica del corpo |                               |                        | € 98.746,30               |
| Valore corpo                                      |                               |                        | € 98.746,30               |
| Valore Accessori                                  |                               |                        | € 0,00                    |
| Valore complessivo intero                         |                               |                        | € 98.746,30               |
| Valore complessivo diritto e quota                |                               |                        | € 98.746,30               |

**56- terreno f. 197 p.IIa 168. agricolo**

Stima sintetica comparativa parametrica (semplificata) € 42.140,00.

| <i>Destinazione</i>                               | <i>Superficie Equivalente</i> | <i>Valore Unitario</i> | <i>Valore Complessivo</i> |
|---|-------------------------------|------------------------|---------------------------|
| uliveto   | 11.200,00                     | € 2,20                 | € 24.640,00               |
| vigneto   | 5.000,00                      | € 3,50                 | € 17.500,00               |
| Stima sintetica comparativa parametrica del corpo |                               |                        | € 42.140,00               |
| Valore corpo                                      |                               |                        | € 42.140,00               |
| Valore Accessori                                  |                               |                        | € 0,00                    |
| Valore complessivo intero                         |                               |                        | € 42.140,00               |
| Valore complessivo diritto e quota                |                               |                        | € 42.140,00               |

**56A- terreno f. 197 p.IIa 169. agricolo**

Stima sintetica comparativa parametrica (semplificata) € 4.352,00.

| <i>Destinazione</i> | <i>Superficie Equivalente</i> | <i>Valore Unitario</i> | <i>Valore Complessivo</i> |
|---------------------|-------------------------------|------------------------|---------------------------|
|---------------------|-------------------------------|------------------------|---------------------------|



|   |          |        |            |
|---|----------|--------|------------|
| bosco   | 5.120,00 | € 0,85 | € 4.352,00 |
| Stima sintetica comparativa parametrica del corpo |          |        | € 4.352,00 |
| Valore corpo                                      |          |        | € 4.352,00 |
| Valore Accessori                                  |          |        | € 0,00     |
| Valore complessivo intero                         |          |        | € 4.352,00 |
| Valore complessivo diritto e quota                |          |        | € 4.352,00 |

**57- terreno f. 197 p.lla 170. agricolo**

Stima sintetica comparativa parametrica (semplificata) € 5.530,00.

| <i>Destinazione</i>                               | <i>Superficie Equivalente</i> | <i>Valore Unitario</i> | <i>Valore Complessivo</i> |
|---|-------------------------------|------------------------|---------------------------|
| bosco   | 3.400,00                      | € 0,85                 | € 2.890,00                |
| uliveto   | 1.200,00                      | € 2,20                 | € 2.640,00                |
| Stima sintetica comparativa parametrica del corpo |                               |                        | € 5.530,00                |
| Valore corpo                                      |                               |                        | € 5.530,00                |
| Valore Accessori                                  |                               |                        | € 0,00                    |
| Valore complessivo intero                         |                               |                        | € 5.530,00                |
| Valore complessivo diritto e quota                |                               |                        | € 5.530,00                |

**58- terreno f. 197 p.lla 171. agricolo**

Stima sintetica comparativa parametrica (semplificata) € 72.281,00.

| <i>Destinazione</i>                               | <i>Superficie Equivalente</i> | <i>Valore Unitario</i> | <i>Valore Complessivo</i> |
|---|-------------------------------|------------------------|---------------------------|
| uliveto   | 21.105,00                     | € 2,20                 | € 46.431,00               |
| edificabile D1                                    | 257,50                        | € 80,00                | € 20.600,00               |
| vigneto   | 1.500,00                      | € 3,50                 | € 5.250,00                |
| Stima sintetica comparativa parametrica del corpo |                               |                        | € 72.281,00               |
| Valore corpo                                      |                               |                        | € 72.281,00               |
| Valore Accessori                                  |                               |                        | € 0,00                    |
| Valore complessivo intero                         |                               |                        | € 72.281,00               |
| Valore complessivo diritto e quota                |                               |                        | € 72.281,00               |

**59- terreno f. 197 p.lla 172. agricolo**

Stima sintetica comparativa parametrica (semplificata) € 31.240,00.

| <i>Destinazione</i>                               | <i>Superficie Equivalente</i> | <i>Valore Unitario</i> | <i>Valore Complessivo</i> |
|---|-------------------------------|------------------------|---------------------------|
| uliveto   | 14.200,00                     | € 2,20                 | € 31.240,00               |
| Stima sintetica comparativa parametrica del corpo |                               |                        | € 31.240,00               |
| Valore corpo                                      |                               |                        | € 31.240,00               |
| Valore Accessori                                  |                               |                        | € 0,00                    |
| Valore complessivo intero                         |                               |                        | € 31.240,00               |
| Valore complessivo diritto e quota                |                               |                        | € 31.240,00               |

**60- terreno f. 197 p.lla 182. agricolo**

Stima sintetica comparativa parametrica (semplificata) € 63.968,00.

| <i>Destinazione</i>                               | <i>Superficie Equivalente</i> | <i>Valore Unitario</i> | <i>Valore Complessivo</i> |
|---|-------------------------------|------------------------|---------------------------|
| seminativo irriguo                                | 39.980,00                     | € 1,60                 | € 63.968,00               |
| Stima sintetica comparativa parametrica del corpo |                               |                        | € 63.968,00               |
| Valore corpo                                      |                               |                        | € 63.968,00               |
| Valore Accessori                                  |                               |                        | € 0,00                    |
| Valore complessivo intero                         |                               |                        | € 63.968,00               |

Valore complessivo diritto e quota

€ 63.968,00

**61- terreno f. 197 p.lla 183. agricolo**

Stima sintetica comparativa parametrica (semplificata) € 33.760,00.

| <i>Destinazione</i>                               | <i>Superficie Equivalente</i> | <i>Valore Unitario</i> | <i>Valore Complessivo</i> |
|---|-------------------------------|------------------------|---------------------------|
| seminativo irriguo                                | 21.100,00                     | € 1,60                 | € 33.760,00               |
| Stima sintetica comparativa parametrica del corpo |                               |                        | € 33.760,00               |
| Valore corpo                                      |                               |                        | € 33.760,00               |
| Valore Accessori                                  |                               |                        | € 0,00                    |
| Valore complessivo intero                         |                               |                        | € 33.760,00               |
| Valore complessivo diritto e quota                |                               |                        | € 33.760,00               |

**62- terreno f. 196 p.lla 180. agricolo**

Stima sintetica comparativa parametrica (semplificata) € 25.856,25.

| <i>Destinazione</i>                               | <i>Superficie Equivalente</i> | <i>Valore Unitario</i> | <i>Valore Complessivo</i> |
|---|-------------------------------|------------------------|---------------------------|
| seminativo  | 1.767,00                      | € 1,60                 | € 2.827,20                |
| bosco misto                                       | 27.093,00                     | € 0,85                 | € 23.029,05               |
| Stima sintetica comparativa parametrica del corpo |                               |                        | € 25.856,25               |
| Valore corpo                                      |                               |                        | € 25.856,25               |
| Valore Accessori                                  |                               |                        | € 0,00                    |
| Valore complessivo intero                         |                               |                        | € 25.856,25               |
| Valore complessivo diritto e quota                |                               |                        | € 25.856,25               |

**63- terreno f. 196 p.lla 182.**

Stima sintetica comparativa parametrica (semplificata) € 8.171,00.

| <i>Destinazione</i>                               | <i>Superficie Equivalente</i> | <i>Valore Unitario</i> | <i>Valore Complessivo</i> |
|---|-------------------------------|------------------------|---------------------------|
| edificabile d1                                    | 7,50                          | € 80,00                | € 600,00                  |
| seminativo  | 3.000,00                      | € 1,60                 | € 4.800,00                |
| bosco misto                                       | 3.260,00                      | € 0,85                 | € 2.771,00                |
| Stima sintetica comparativa parametrica del corpo |                               |                        | € 8.171,00                |
| Valore corpo                                      |                               |                        | € 8.171,00                |
| Valore Accessori                                  |                               |                        | € 0,00                    |
| Valore complessivo intero                         |                               |                        | € 8.171,00                |
| Valore complessivo diritto e quota                |                               |                        | € 8.171,00                |

**64- terreno f. 197 p.lla 195. agricolo**

Stima sintetica comparativa parametrica (semplificata) € 13.635,60.

| <i>Destinazione</i>                               | <i>Superficie Equivalente</i> | <i>Valore Unitario</i> | <i>Valore Complessivo</i> |
|---|-------------------------------|------------------------|---------------------------|
| uliveto   | 6.198,00                      | € 2,20                 | € 13.635,60               |
| Stima sintetica comparativa parametrica del corpo |                               |                        | € 13.635,60               |
| Valore corpo                                      |                               |                        | € 13.635,60               |
| Valore Accessori                                  |                               |                        | € 0,00                    |
| Valore complessivo intero                         |                               |                        | € 13.635,60               |
| Valore complessivo diritto e quota                |                               |                        | € 13.635,60               |

**65- terreno f. 197 p.lla 198. agricolo**

Stima sintetica comparativa parametrica (semplificata) € 13.904,00.

| <i>Destinazione</i> | <i>Superficie Equivalente</i> | <i>Valore Unitario</i> | <i>Valore Complessivo</i> |
|---------------------|-------------------------------|------------------------|---------------------------|
| seminativo          | 7.040,00                      | € 1,60                 | € 11.264,00               |

|   |          |        |             |
|---|----------|--------|-------------|
| uliveto   | 1.200,00 | € 2,20 | € 2.640,00  |
| Stima sintetica comparativa parametrica del corpo |          |        | € 13.904,00 |
| Valore corpo                                      |          |        | € 13.904,00 |
| Valore Accessori                                  |          |        | € 0,00      |
| Valore complessivo intero                         |          |        | € 13.904,00 |
| Valore complessivo diritto e quota                |          |        | € 13.904,00 |

**66- terreno f. 197 p.IIa 200.**

Stima sintetica comparativa parametrica (semplificata) € 40.880,00.

| <i>Destinazione</i>                               | <i>Superficie Equivalente</i> | <i>Valore Unitario</i> | <i>Valore Complessivo</i> |
|---|-------------------------------|------------------------|---------------------------|
| seminativo  | 300,00                        | € 1,60                 | € 480,00                  |
| edificabile D1                                    | 505,00                        | € 80,00                | € 40.400,00               |
| Stima sintetica comparativa parametrica del corpo |                               |                        | € 40.880,00               |
| Valore corpo                                      |                               |                        | € 40.880,00               |
| Valore Accessori                                  |                               |                        | € 0,00                    |
| Valore complessivo intero                         |                               |                        | € 40.880,00               |
| Valore complessivo diritto e quota                |                               |                        | € 40.880,00               |

**67- terreno f. 197 p.IIa 201. agricolo**

Stima sintetica comparativa parametrica (semplificata) € 17.204,00.

| <i>Destinazione</i>                               | <i>Superficie Equivalente</i> | <i>Valore Unitario</i> | <i>Valore Complessivo</i> |
|---|-------------------------------|------------------------|---------------------------|
| uliveto   | 7.820,00                      | € 2,20                 | € 17.204,00               |
| Stima sintetica comparativa parametrica del corpo |                               |                        | € 17.204,00               |
| Valore corpo                                      |                               |                        | € 17.204,00               |
| Valore Accessori                                  |                               |                        | € 0,00                    |
| Valore complessivo intero                         |                               |                        | € 17.204,00               |
| Valore complessivo diritto e quota                |                               |                        | € 17.204,00               |

**68- terreno f. 197 p.IIa 202.**

Stima sintetica comparativa parametrica (semplificata) € 115.980,40.

| <i>Destinazione</i>                               | <i>Superficie Equivalente</i> | <i>Valore Unitario</i> | <i>Valore Complessivo</i> |
|---|-------------------------------|------------------------|---------------------------|
| seminativo  | 3.426,00                      | € 1,60                 | € 5.481,60                |
| edificabile D1                                    | 1.300,00                      | € 80,00                | € 104.000,00              |
| uliveto   | 2.954,00                      | € 2,20                 | € 6.498,80                |
| Stima sintetica comparativa parametrica del corpo |                               |                        | € 115.980,40              |
| Valore corpo                                      |                               |                        | € 115.980,40              |
| Valore Accessori                                  |                               |                        | € 0,00                    |
| Valore complessivo intero                         |                               |                        | € 115.980,40              |
| Valore complessivo diritto e quota                |                               |                        | € 115.980,40              |

**Riepilogo:**

| <i>ID</i>  | <i>Immobile</i>  | <i>Superficie Lorda</i> | <i>Valore intero medio ponderale</i> | <i>Valore diritto e quota</i> |
|--|--|-------------------------|--------------------------------------|-------------------------------|
| 1-A - Magazzini, ricovero animali, rimessa attrezzi, corte al piano terra e cantine al piano seminterato | Fabbricati per attivita` agricole [D10] con annesso corte comune, con annesso Cantina, con annesso Cantina | 376,77                  | € 101.203,82                         | € 101.203,82                  |

|  |  |           |              |              |
|--|--|-----------|--------------|--------------|
| 1-B - Abitazione piano primo                                 | Abitazione di tipo civile [A2]   | 318,72    | € 144.731,70 | € 144.731,70 |
| 2-A - Abitazione piano terra e primo                         | Abitazione di tipo civile [A2] con annesso corte esclusiva, con annesso Corte esclusiva con destinazione d'uso edificabile | 389,10    | € 257.932,50 | € 257.932,50 |
| 2-B - Abitazione in corso di costruzione piano terra e primo | Fabbricato in corso di costruzione [C]   | 229,45    | € 91.780,00  | € 91.780,00  |
| 2-C - Laboratorio al piano seminter-rato                     | Laboratori per arti e mestieri [C3]  | 125,15    | € 93.862,50  | € 93.862,50  |
| 2-D Magazzini al piano seminter-rato                         | Magazzino [M]  | 199,40    | € 43.868,00  | € 43.868,00  |
| 3- Abitazione piano terra e primo                            | Fabbricato rurale [R] con annesso corte esclusiva  | 124,72    | € 61.424,00  | € 61.424,00  |
| 4- Rimessa attrezzi  | Fabbricato rurale [R] con annesso corte esclusiva, con annesso Corte esclusiva con destinazione d'uso edificabile          | 241,60    | € 46.166,00  | € 46.166,00  |
| 5- Rimessa attrezzi  | Fabbricato rurale [R]  | 228,66    | € 81.464,00  | € 81.464,00  |
| 6- Stalla - rimessa attrezzi                                 | Fabbricato rurale [R]  | 682,26    | € 126.452,00 | € 126.452,00 |
| 7- Rimessa mezzi agricoli                                    | Fabbricati per attività agricole [D10]   | 229,57    | € 27.548,40  | € 27.548,40  |
| 8- Rimessa mezzi agricoli                                    | Fabbricati per attività agricole [D10]   | 203,11    | € 31.622,00  | € 31.622,00  |
| 9- Ricovero animali  | Fabbricato rurale [R]  | 37,73     | € 6.791,40   | € 6.791,40   |
| 10- Fabbricato diruto  | agricolo con annesso corte esclusiva   | 60,00     | € 15.375,00  | € 15.375,00  |
| 11- Forno  | Fabbricato [X] con annesso corte esclusiva   | 7,00      | € 1.390,00   | € 1.390,00   |
| 12- Fabbricato diruto  | Fabbricato rurale [R] con annesso corte esclusiva  | 472,00    | € 141.800,00 | € 141.800,00 |
| 13- Bascula  | agricolo con annesso piattaforma di pesa   | 5,32      | € 15.160,00  | € 15.160,00  |
| 14- terreno f. 196 p.IIa 26                                  | agricolo   | 13.880,00 | € 11.798,00  | € 11.798,00  |
| 15- terreno f. 196 p.IIa 27                                  | agricolo   | 1.770,00  | € 1.504,50   | € 1.504,50   |
| 16- terreno f. 196   | agricolo   | 53.880,00 | € 86.208,00  | € 86.208,00  |

|                                |          |            |              |              |
|--------------------------------|----------|------------|--------------|--------------|
| p.lla 29                       |          |            |              |              |
| 17- terreno f. 196<br>p.lla 30 | agricolo | 51.190,00  | € 81.904,00  | € 81.904,00  |
| 18- terreno f. 196<br>p.lla 33 |          | 8.855,00   | € 466.144,00 | € 466.144,00 |
| 19- terreno f. 196<br>p.lla 34 |          | 7.640,00   | € 14.025,75  | € 14.025,75  |
| 20- terreno f. 196<br>p.lla 35 | agricolo | 4.980,00   | € 4.233,00   | € 4.233,00   |
| 21- terreno f. 196<br>p.lla 40 |          | 4.207,50   | € 142.168,00 | € 142.168,00 |
| 22- terreno f. 196<br>p.lla 41 |          | 3.712,50   | € 175.480,00 | € 175.480,00 |
| 23- terreno f. 196<br>p.lla 47 | agricolo | 195.900,00 | € 174.015,00 | € 174.015,00 |
| 24- terreno f. 197<br>p.lla 39 |          | 147,50     | € 7.096,00   | € 7.096,00   |
| 25- terreno f. 197<br>p.lla 41 |          | 4.315,00   | € 135.872,00 | € 135.872,00 |
| 26- terreno f. 197<br>p.lla 43 |          | 350,00     | € 28.000,00  | € 28.000,00  |
| 27- terreno f. 197<br>p.lla 44 |          | 920,00     | € 62.624,00  | € 62.624,00  |
| 28- terreno f. 197<br>p.lla 45 |          | 815,00     | € 21.667,50  | € 21.667,50  |
| 29- terreno f. 197<br>p.lla 46 |          | 10.742,50  | € 88.353,00  | € 88.353,00  |
| 30- terreno f. 197<br>p.lla 47 | agricolo | 110,00     | € 93,50      | € 93,50      |
| 31- terreno f. 197<br>p.lla 50 | agricolo | 3.940,00   | € 3.329,70   | € 3.329,70   |
| 32- terreno f. 197<br>p.lla 51 | agricolo | 730,00     | € 438,00     | € 438,00     |
| 33- terreno f. 197<br>p.lla 52 | agricolo | 3.410,00   | € 11.935,00  | € 11.935,00  |
| 34- terreno f. 197<br>p.lla 53 | agricolo | 1.300,00   | € 2.080,00   | € 2.080,00   |
| 35- terreno f. 197<br>p.lla 54 | agricolo | 17.840,00  | € 28.544,00  | € 28.544,00  |
| 36- terreno f. 197<br>p.lla 55 | agricolo | 20.170,00  | € 32.272,00  | € 32.272,00  |
| 37- terreno f. 197<br>p.lla 63 |          | 320,00     | € 14.624,00  | € 14.624,00  |
| 38- terreno f. 197<br>p.lla 66 | agricolo | 6.320,00   | € 4.092,00   | € 4.092,00   |
| 39- terreno f. 197<br>p.lla 68 | agricolo | 58.520,00  | € 93.632,00  | € 93.632,00  |
| 40- terreno f. 197<br>p.lla 77 | agricolo | 12.800,00  | € 20.480,00  | € 20.480,00  |
| 41- terreno f. 197<br>p.lla 78 | agricolo | 2.710,00   | € 4.336,00   | € 4.336,00   |
| 42- terreno f. 197<br>p.lla 79 |          | 1.125,00   | € 69.616,00  | € 69.616,00  |
| 43- terreno f. 197<br>p.lla 82 | agricolo | 85.260,00  | € 136.416,00 | € 136.416,00 |
| 44- terreno f. 197<br>p.lla 95 | agricolo | 2.320,00   | € 4.272,00   | € 4.272,00   |
| 45- terreno f. 197             | agricolo | 35.410,00  | € 56.656,00  | € 56.656,00  |

|                                  |          |           |              |                       |
|----------------------------------|----------|-----------|--------------|-----------------------|
| p.lla 97                         |          |           |              |                       |
| 46- terreno f. 197<br>p.lla 99   | agricolo | 3.480,00  | € 5.568,00   | € 5.568,00            |
| 47- terreno f. 197<br>p.lla 113  | agricolo | 220,00    | € 484,00     | € 484,00              |
| 48- terreno f. 197<br>p.lla 114  |          | 525,00    | € 28.672,00  | € 28.672,00           |
| 49- terreno f. 197<br>p.lla 136  | agricolo | 540,00    | € 864,00     | € 864,00              |
| 50- terreno f. 197<br>p.lla 141  | agricolo | 2.854,00  | € 2.992,40   | € 2.992,40            |
| 51- terreno f. 197<br>p.lla 143  | agricolo | 20,00     | € 44,00      | € 44,00               |
| 52- terreno f. 197<br>p.lla 145  | agricolo | 980,00    | € 2.156,00   | € 2.156,00            |
| 53- terreno f. 197<br>p.lla 146  | agricolo | 11,00     | € 17,60      | € 17,60               |
| 54- terreno f. 197<br>p.lla 135  | agricolo | 7.880,00  | € 12.608,00  | € 12.608,00           |
| 55- terreno f. 197<br>p.lla 167  | agricolo | 52.170,00 | € 98.746,30  | € 98.746,30           |
| 56- terreno f. 197<br>p.lla 168  | agricolo | 16.200,00 | € 42.140,00  | € 42.140,00           |
| 56A- terreno f. 197<br>p.lla 169 | agricolo | 5.120,00  | € 4.352,00   | € 4.352,00            |
| 57- terreno f. 197<br>p.lla 170  | agricolo | 4.600,00  | € 5.530,00   | € 5.530,00            |
| 58- terreno f. 197<br>p.lla 171  | agricolo | 22.862,50 | € 72.281,00  | € 72.281,00           |
| 59- terreno f. 197<br>p.lla 172  | agricolo | 14.200,00 | € 31.240,00  | € 31.240,00           |
| 60- terreno f. 197<br>p.lla 182  | agricolo | 39.980,00 | € 63.968,00  | € 63.968,00           |
| 61- terreno f. 197<br>p.lla 183  | agricolo | 21.100,00 | € 33.760,00  | € 33.760,00           |
| 62- terreno f. 196<br>p.lla 180  | agricolo | 28.860,00 | € 25.856,25  | € 25.856,25           |
| 63- terreno f. 196<br>p.lla 182  |          | 6.267,50  | € 8.171,00   | € 8.171,00            |
| 64- terreno f. 197<br>p.lla 195  | agricolo | 6.198,00  | € 13.635,60  | € 13.635,60           |
| 65- terreno f. 197<br>p.lla 198  | agricolo | 8.240,00  | € 13.904,00  | € 13.904,00           |
| 66- terreno f. 197<br>p.lla 200  |          | 805,00    | € 40.880,00  | € 40.880,00           |
| 67- terreno f. 197<br>p.lla 201  | agricolo | 7.820,00  | € 17.204,00  | € 17.204,00           |
| 68- terreno f. 197<br>p.lla 202  |          | 7.680,00  | € 115.980,40 | € 115.980,40          |
| <b>TOTALE LOTTO</b>              |          |           |              | <b>€ 3.913.534,82</b> |

**8.4 Adeguamenti e correzioni della stima:**

Riduzione del valore del 15%, dovuta all'immediatezza della vendita giudiziaria e per assenza di garanzia per vizi come da disp. del G.E. ( min.15% ) € 587.030,22

Spese tecniche di regolarizzazione urbanistica e/o catastale: € 18.950,00

Costi di cancellazione oneri e formalità: € 0,00

**8.5 Prezzo base d'asta del lotto:**

Valore immobile al netto delle decurtazioni nello stato di fatto in cui si trova: € 3.307.554,60

Prezzo di vendita del lotto nello stato di "libero": € 0,00

Data generazione:  
14-05-2018

L'Esperto alla stima  
**Marco Finestauri**

# ALLEGATO "A"

## DOCUMENTAZIONE FOTOGRAFICA FABBRICATI








*Foto 1 – Corpo 1 Prospetto posteriore*



*Foto 2 – Corpo 1 Prospetto frontale*







*Foto 3 – Corpo 1 Prospetto posteriore*



*Foto 4 – Corpo 1 Prospetto posteriore*







*Foto 5 – Corpo 1 Prospetto laterale*



*Foto 6 – Corpo 1 Prospetto frontale*





*Foto 7 – Corpo 1 Prospetto posteriore*







*Foto 8 – Corpo 1 Particolare locale tecnico*





*Foto 9 – Piazzale*



*Foto 10 – Corpo 1A particolare magazzino*







*Foto 11 – Corpo 1A particolare magazzino*



*Foto 12 – Corpo 1A particolare magazzino*





*Foto 13 – Corpo 1A particolare magazzino*







*Foto 14 – Corpo 1A particolare magazzino*





*Foto 15 – Corpo 1A particolare ingresso magazzini piano terra*



*Foto 16 – Corpo 1A particolare magazzino*







Foto 17 – Corpo 1A particolare cantina 1



Foto 18 – Corpo 1A particolare cantina 2







*Foto 19 – Corpo 1A prospetto cantine*



*Foto 20 – Corpo 1A prospetto frontale ricevoero animali*







*Foto 21 – Corpo 1A prospetto laterale ricovero animali*



*Foto 22 – Corpo 1° prospetto laterale ricovero animali*







*Foto 23 – Corpo 1A Rimessa attrezzi*



*Foto 24 – Corpo 1A – particolare interno rimessa attrezzi*







*Foto 25 – Corpo 1A – particolare interno rimessa attrezzi*



*Foto 26 – Corpo 1A – particolare interno rimessa attrezzi*







*Foto 27 – Corpo 1B – particolare bagno*



*Foto 28 – Corpo 1B – particolare camera*







*Foto 29 – Corpo 1B – particolare zona giorno*



*Foto 30 – Corpo 1B – particolare zona giorno*






*Foto 31 – Corpo 1B – particolare ingresso*



*Foto32 – Corpo 1B particolare cucina*







*Foto 33 – Corpo 1B particolare disimpegno*



*Foto 34 – Corpo 1B particolare bagno*





*Foto35 – Corpo 1B particolare antibagno*



*Foto 36 – Corpo 1B particolare infisso*







*Foto 37 – Corpo 1B particolare camera*



*Foto 38 – Corpo 1B particolare camera*







*Foto 39 – Corpo 2A prospetto frontale*



*Foto 40 – Corpo 2A prospetto laterale*







*Foto 41 – Corpo 2A prospetto laterale*



*Foto 42 – Corpo 2A prospetto posteriore*







*Foto 43 – Corpo 2A particolare camera*



*Foto 44 – Corpo 2A particolare bagno*







*Foto 45 – Corpo 2A particolare scala interna*



*Foto 46 – Corpo 2A particolare camera*





*Foto 47 – Corpo 2A particolare camera*



*Foto 48 – Corpo 2A particolare camera*







*Foto 49 – Corpo 2A particolare camera*



*Foto 50 – Corpo 2A particolare soggiorno*







*Foto 51 – Corpo 2A particolare infisso*



*Foto 52 – Corpo 2A particolare bagno*





*Foto 53 – Corpo 2A particolare cucina*



*Foto 54 – Corpo 2A particolare cucina*







*Foto 55 – Corpo 2A particolare bagno*



*Foto 56 – Corpo 2A particolare camera*





*Foto 57 – Corpo 2B abitazione in corso di costruzione*



*Foto 58 – Corpo 2B abitazione in corso di costruzione*







*Foto 59 – Corpo 2B abitazione in corso di costruzione*



*Foto 60 – Corpo 2B abitazione in corso di costruzione*







*Foto 61 – Corpo 2C laboratorio piano terra particolare bagno*



*Foto 62 – Corpo 2C particolare caldaia*





*Foto 63 – Corpo 2C laboratorio particolare interno*



*Foto 64 – Corpo 2C laboratorio particolare interno*





*Foto 65 – Corpo 2D magazzini piano seminterrato particolare caldaia*







*Foto 66 – Corpo 2D particolare depuratore acqua potabile*



*Foto 67 – Corpo 2C particolare interno magazzino*





*Foto 68 – Corpo 2C particolare interno magazzino*



*Foto 69 – Corpo 2C particolare interno magazzino*







*Foto 70 – Corpo 3 prospetto laterale e frontale*



*Foto 71 – Corpo 3 prospetto laterale*







*Foto 72 – Corpo 3 prospetto forno e cantine*



*Foto 73 – Corpo 2C particolare prospetto forno*







*Foto 74 – Corpo 3 particolare copertura*



*Foto 75 – Corpo 3 particolare interno*







*Foto 76 – Corpo 3 particolare copertura*



*Foto 77 – Corpo 3 particolare interno*





*Foto 78 – Corpo 3 particolare scala interna*



*Foto 79 – Corpo 3 particolare interno*







*Foto 80 – Corpo 3 particolare cucina*



*Foto 81 – Corpo 3 particolare cucina*






*Foto 82 – Corpo 3 particolare cucina*



*Foto 83 – Corpo 3 particolare interno*







*Foto 84 – Corpo 3 particolare bagno*



*Foto 85 – Corpo 4 rimessa attrezzi*







*Foto 86 – Corpo 4 rimessa attrezzi*



*Foto 87 – Corpo 4 rimessa attrezzi*







*Foto 88 – Corpo 5 rimessa attrezzi prospetto frontale*



*Foto 89 – Corpo 5 rimessa attrezzi prospetto posteriore*







*Foto 90 – Corpo 5 particolare interno e copertura in amianto danneggiata*



*Foto 91 – Corpo 5 particolare interno e copertura in amianto danneggiata*







*Foto 92 – Corpo 6 stalla – rimessa attrezzi – prospetto frontale*



*Foto 93 – Corpo 6 6 stalla – rimessa attrezzi – prospetto posteriore*







*Foto 94 – Corpo 6 stalla – rimessa attrezzi – prospetto laterale*



*Foto 95 – Corpo 6 stalla – rimessa attrezzi – particolare interno impianti*







*Foto 96 – Corpo 6 stalla – rimessa attrezzi – particolare interno*



*Foto 97 – Corpo 6 stalla – rimessa attrezzi – particolare interno*







*Foto 98 – Corpo 6 stalla – rimessa attrezzi – particolare interno*



*Foto 99 – Corpo 7 rimessa mezzi agricoli – prospetto frontale*







*Foto 100 – Corpi 7 e 8 - rimesse mezzi agricoli - prospetti*



*Foto 101 – Corpo 8 – prospetto*







*Foto 102 – Corpo 9 ricovero animali – prospetto laterale e posteriore*



*Foto 103 – Corpo 9 ricovero animali – prospetto laterale e frontale*







*Foto 104 – Corpo 9 ricovero animali – particolare interno*



*Foto 105 – Corpo 9 ricovero animali – particolare interno*







*Foto 106 – Corpo 10 Fabbricato diruto – particolare muri rimanenti nella macchia*



*Foto 107 – Corpo 10 Fabbricato diruto – particolare muri rimanenti nella macchia*







*Foto 108 – Corpo 10 Fabbricato diruto – particolare muri rimanenti nella macchia*



*Foto 109 – Corpo 10 Fabbricato diruto – fabbricato non visibile dalla strada di accesso*







*Foto 110 – Corpo 11 Forno*



*Foto 111 – Corpo 11 Forno*







*Foto 112 – Corpo 12 Fabbricato diruto – elementi visibili attraverso gli arbusti*



*Foto 113 – Corpo 12 Fabbricato diruto – elementi visibili attraverso gli arbusti*







*Foto 114 – Corpo 12 Fabbricato diruto – elementi visibili attraverso gli arbusti*



*Foto 115 – Corpo 12 Fabbricato diruto – elementi visibili attraverso gli arbusti*







*Foto 116 – Corpo 13 Bascula*



*Foto 117 – Corpo 13 Bascula – locale di pesa prospetto frontale*





*Foto 118 – Corpo 13 Bascula – locale di pesa prospetto posteriore*

*Terni, 10.05.2018*

*Il CTU*

*Geom. Marco Finestauri*





# **ALLEGATO "B"**

## **DOCUMENTAZIONE FOTOGRAFICA TERRENI**





*Foto 1*



*Foto 2*







*Foto 3*



*Foto 4*







*Foto 5*



*Foto 6*







*Foto 7*



*Foto 8*







*Foto 9*



*Foto 10*







*Foto 11*



*Foto 12*







*Foto 13*



*Foto 14*







*Foto 15*



*Foto 16*







*Foto 17*



*Foto 18*







*Foto 19*



*Foto 20*







*Foto 21*



*Foto 22*







*Foto 23*



*Foto 24*







Foto 25



Foto 26







*Foto 27*



*Foto 28*

*Terni, 10.05.2018*

*Il CTU*



**ALLEGATO  
"D"**

**ESTRATTI DI MAPPA**





N=55600

E=-1000

23-Apr-2016 17:57:34  
Prot. n. T811879/2016

Scala originale: 1:2000  
Dimensione cornice: 1940.000 x 1380.000 metri

Comune: NARNI  
Foglio: 196

Particella: 33

E=900

N=57100



Comunè: NARNI  
Foglio: 197

Scala originale: 1:2000  
Dimensione cornice: 1940.000 x 1380.000 metri

23-Apr-2018 17:58:10  
Prot. n. 1312170/2018

I Particella: 37





6-Mar-2018 11:22:24  
Prot. n. T128783/2018

Scala originale: 1:2000  
Dimensione cornice: 775.000 x 552.000 metri

Comune: NARNI  
Foglio: 197

1 Particella: 208



7-Mar-2018 11:33:38  
Prot. n. T119714/2018

Scala originale: 1:2000  
Dimensione cornice: 775.000 x 552.000 metri

Comune: NARNI  
Foglio: 197

1 Particella: 67



N=55900

18-Ott-2017 18:45:20  
Prot. n. T845328/2017

Scala originale: 1:2000  
Dimensione cornice: 776.000 x 562.000 metri

Comune: NARNI  
Foglio: 197

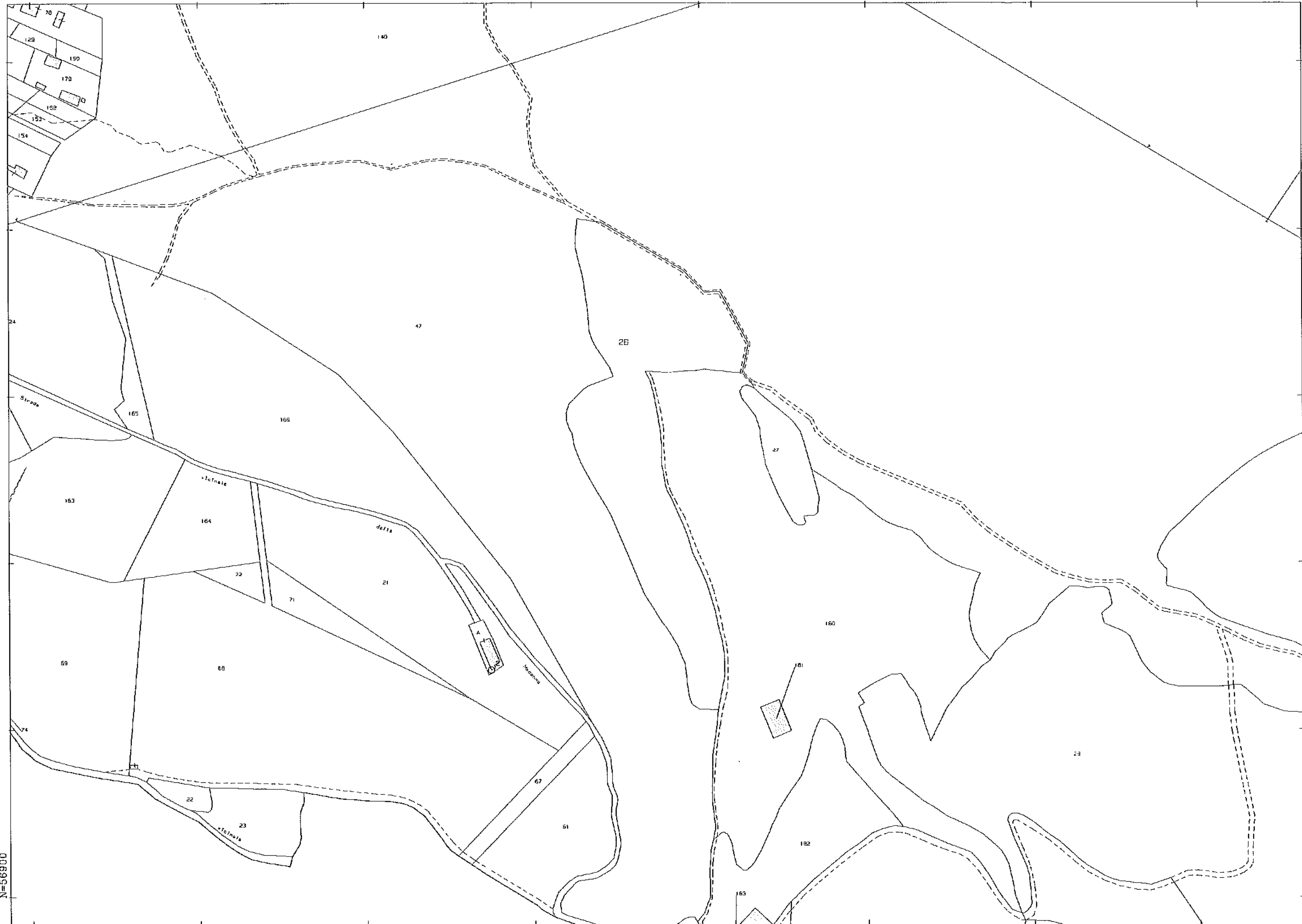


N=55700

18-011-2017 16:49:38  
Prot. n. T346752/2017

Scala originale: 1:2000  
Dimensione cornice: 776.000 x 552.000 metri

Comune: NARNI  
Foglio: 197



N=56900

30-Apr-2018 16:18:18  
Prot. n. T143023/2018

Scala originale: 1:2000  
Dimensione cornice: 776.000 x 552.000 metri

Comune: NARNI  
Foglio: 196



N=56600

2-Mag-2018 10:45:30  
Prot. n. 161590/2018

Scala originale: 1:2000  
Dimensione cornice: 776.000 x 552.000 metri

Comune: NARNI  
Foglio: 196