

**Agenzia del Territorio  
CATASTO FABBRICATI  
Ufficio Provinciale di  
Milano**

Dichiarazione protocollo n. MI0290165 del 05/04/2005

Planimetria di u.i.u. in Comune di Milano

Via Comune Antico

civ. 5

Identificativi Catastali:

Sezione:

Foglio: 194

Particella: 87

Subalterno: 706

Compilata da:

Bevacqua Giuseppe

Iscritto all'albo:

Geometri

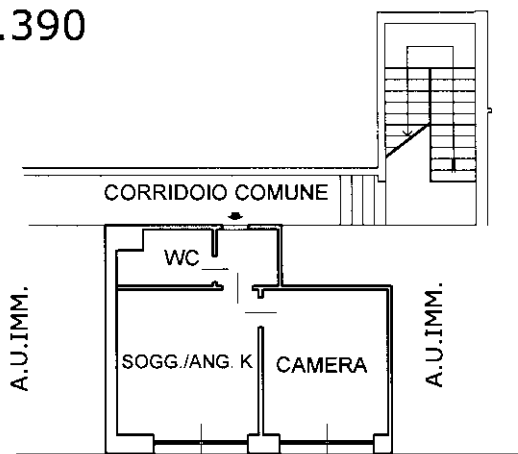
Prov. Milano

N. 9493

Scheda n. 1

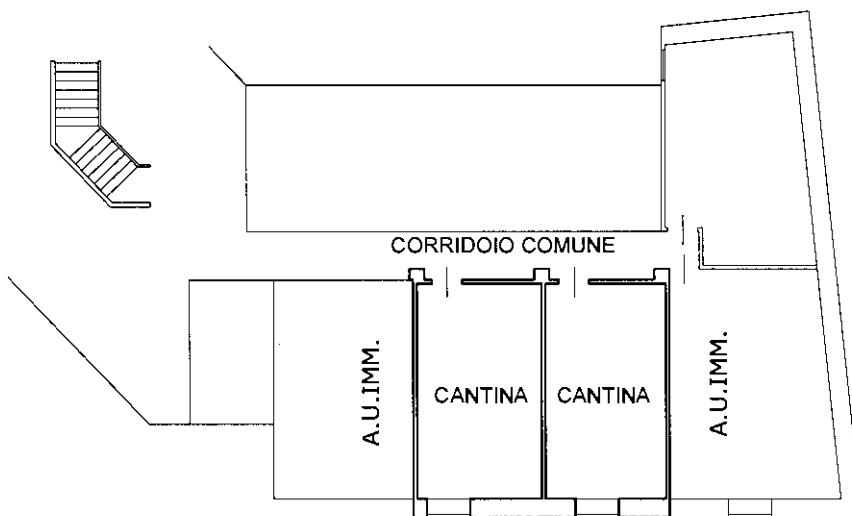
Scala 1:200

### PIANO TERRA H.390



VIA COMUNE ANTICO

### PIANO INTERRATO S1 H.275



VIA COMUNE ANTICO

NORD



Ultima planimetria in atti

Data: 28/08/2018 - n. T182633 - Richiedente: NRDVCN65A61F839C **61**

Totale schede: 1 - Formato di acquisizione: A4(210x297) - Formato stampa richiesto: A4(210x297)

Catasto dei Fabbricati - Situazione al 28/08/2018 - Comune di MILANO (F205) - < Foglio: 194 - Particella: 87 - Subalterno: 706 >  
Firmato DA: **INCA** **UNIDANE** **EGG** **DD** **INCOEFF** **S** **IRMA** QUALIFICATA 2 Serial#: 7c0256



INTERRATO S1







MODULARIO  
F. - c. n. - 481



MINISTERO DELLE FINANZE  
DIREZIONE GENERALE DEL CATASTO E DEI SERVIZI TECNICI ERARIALI

MOD. B (Nuovo Catasto Edilizio Urbano)

# NUOVO CATASTO EDILIZIO URBANO

(R. DECRETO-LEGGE 13 APRILE 1939, N. 652)

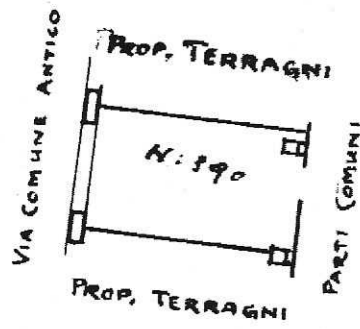
Planimetria dell'immobile situato nel Comune di Milano Via Comune Antico n° 5

Ditta Terragni Gustavo

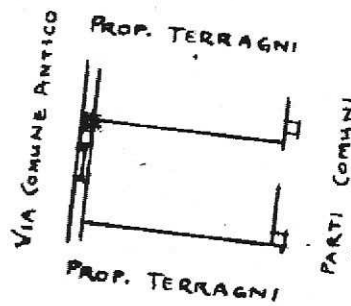
Allegata alla dichiarazione presentata all'Ufficio(\*) Tecnico Erariale di Milano

(\*) Tecnico Erariale o del Comune

## 157103

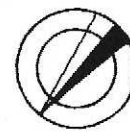


P. TERRENO



SOTTERRANEO

ORIENTAMENTO



SCALA DI I. 200

Catasto dei Fabbricati - Situazione al 08/10/2018 - Comune di MILANO (F205) - < Foglio: 194 Particella: 87 - Subalterno 3 >  
Immobile Soppresso

DATA  
PROT. N°

ACCERTAMENTO GENERALE DELLA  
PROPRIETA' IMMOBILIARE URBANA

(R.D.L. 13 aprile 1939-XVII, n. 652)

COMUNE

di MILANO

Talloncino di riscontro  
DELLA  
SCHEDE NUMERO

**5988340**

AVVERTENZA: Il presente  
talloncino deve essere incollato a  
cura del dichiarante sulla plani-  
metria (riproducendo la unità im-  
mobiliare denunciata con la pre-  
senza scada) da presentare al  
senso dell'articolo 7 del R. D. L.  
13 aprile 1939-XVII, n. 652.

Compilata dal GEOMETRA  
(Titolo, nome e cognome del tecnico)

GIORGIO ONOFRI

Iscritto all'Albo dei GEOMETRI

della Provincia di MILANO

DATA 20 Settembre 1954

Firma: Giorgio Onofri

ISTITUTO TOPOGRAFICO E

MODULARIO  
F. n. 481



MINISTERO DELLE FINANZE  
DIREZIONE GENERALE DEL CATASTO E DEI SERVIZI TECNICI ERARIALI

MOD. B (Nuovo Catasto Edilizio Urbano)

# NUOVO CATASTO EDILIZIO URBANO

(R. DECRETO-LEGGE 13 APRILE 1939, N. 652)

Planimetria dell'immobile situato nel Comune di Milano Via Comune Antico n°5

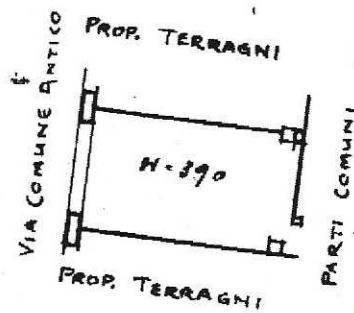
Ditta Terragni Gustavo

Allegata alla dichiarazione presentata all'Ufficio (\*) Tecnico Erariale di Milano

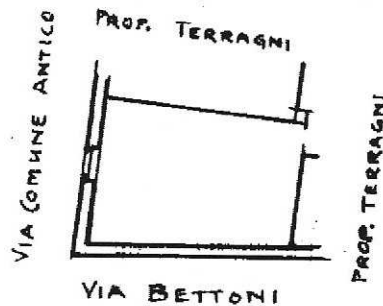
(\*) Tecnico Erariale o del Comune

## 157103

P. TERRENO



SOTTERRANEO



ORIENTAMENTO



SCALA DI 1. 200

Catasto dei Fabbricati - Situazione di 08/10/2018 - Comune di MILANO (P205) - Foglio 194 Particella 87 - Sublotto 2 - Immobile Soppresso

DATA  
PROT. N

ACCERTAMENTO GENERALE DELLA  
PROPRIETA' IMMOBILIARE URBANA  
(R.D.L. 13 aprile 1939-XVII, n. 652)

COMUNE  
di MILANO

Talloncino di riscontro  
DELLA  
SCHEDE NUMERO

**5988339**

AVVERTENZA: Il presente  
talloncino deve essere incollato a  
cure del dichiarante sulla plani-  
metria prodotta in sede di im-  
mobili e presentata con la pre-  
senza del tecnico di presentazione al  
servizio del catasto / del R. D. L.  
13 aprile 1939-XVII, n. 652.

Compilata dal Geometra  
(Titolo, nome e cognome del tecnico)  
GIORGIO ONOFRI  
Iscritto all'Albo dei GEOMETRI  
della Provincia di MILANO  
DATA 20 Settembre 1954  
Firma: Giorgio Onofri

ISTITUTO POLIGRAFICO



MODULARIO  
F. C. N. - 481



MINISTERO DELLE FINANZE  
DIREZIONE GENERALE DEL CATASTO E DEI SERVIZI TECNICI ERARIALI

MOD. B (Nuovo Catasto Edilizio Urbano)

# NUOVO CATASTO EDILIZIO URBANO

(R. DECRETO-LEGGE 13 APRILE 1939, N. 652)

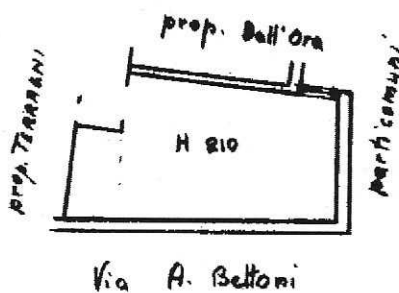
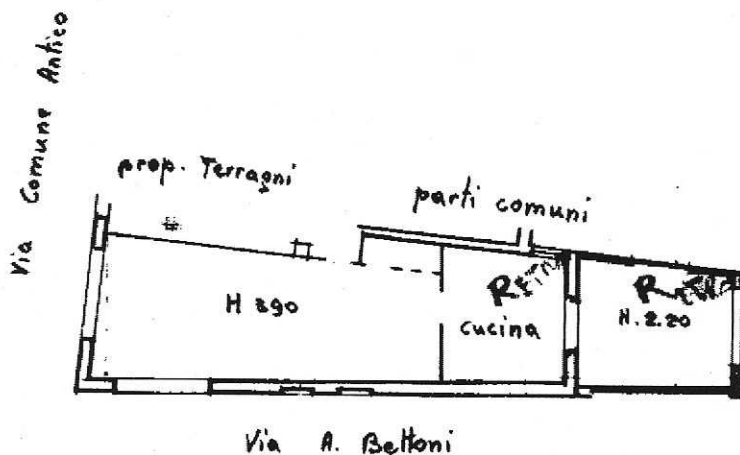
Planimetria dell'immobile situato nel Comune di Milano Via Comune Antico n° 5

Ditta Terragni Gustavo

Allegata alla dichiarazione presentata all'Ufficio(\*) Tecnico Erariale di Milano

(\*) Tecnico Erariale o del Comune

## 157103



ORIENTAMENTO



SCALA DI I. 200

Catasto dei Fabbricati - Situazione al 08/10/2018 - Comune di MILANO (E205) - Foglio: 194 Particella: 87 - Subalterno: 1 - Immobile Soppresso

DATA  
PROT. N°

ACCERTAMENTO GENERALE DELLA  
PROPRIETA' IMMOBILIARE URBANA

(R.D.L. 13 aprile 1939-XVII, n. 652)

COMUNE

di MILANO

Taloncino di riscontro

DELLA

SCHEDA NUMERO

**5988338**

AVVERTENZA: Il presente taloncino deve essere incollato a cura del dichiarante sulla planimetria (riprodurre la unità immobiliare denunciata con la presente scheda) da presentare al sensi dell'articolo 7 del R. D. L. 13 aprile 1939-XVII, n. 652.

Compilata dal Geometra

(Titolo, nome e cognome del tecnico)

Giorgio Onofri

Iscritto all'Albo de Geometri

della Provincia di Milano

DATA 20 Settembre 1954

Firma: Geometra Giorgio Onofri

ISTITUTO POLIGRAFICO