

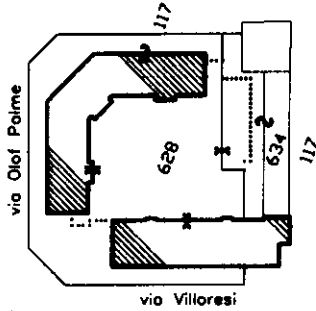
MODULARIO
F. rig. rend. 487



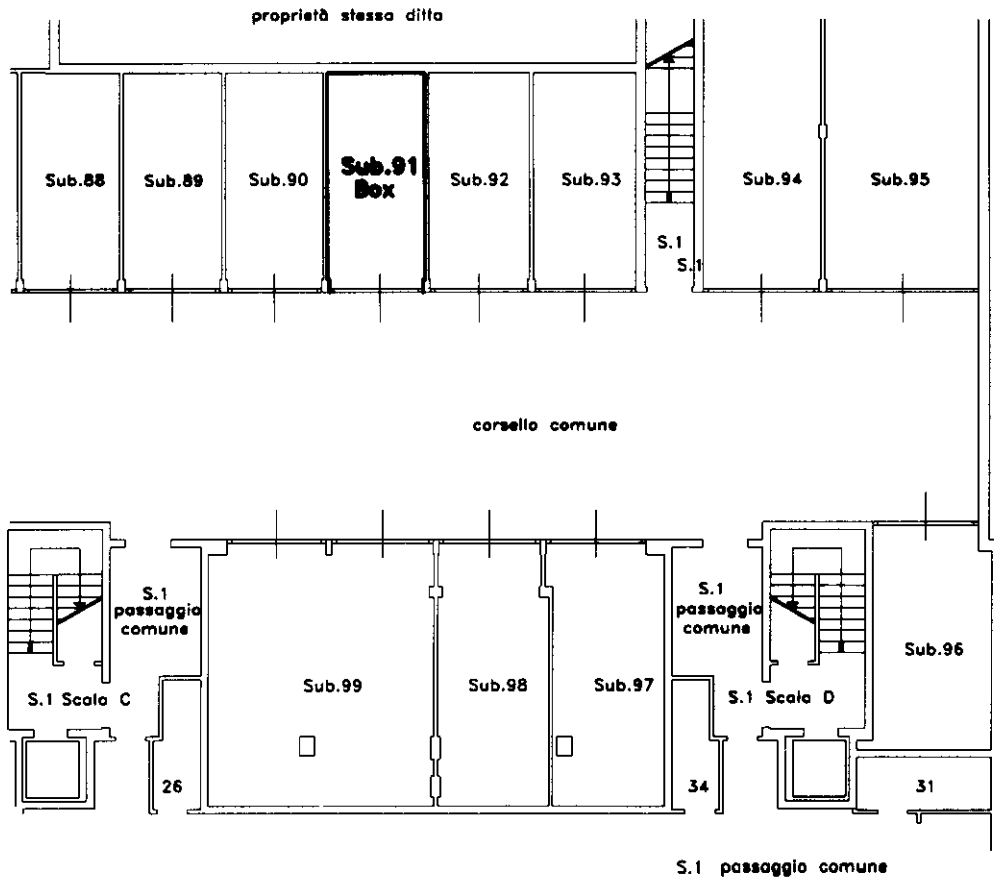
MINISTERO DELLE FINANZE
DIREZIONE GENERALE DEL CATASTO E DEI SS.TT.EE.
CATASTO EDILIZIO URBANO (RDL 13-4-1939, n. 652)

MOD. BN (CEU)

Planimetria di u.i.u. in Comune di **ARLUNO** via **Villoresi** civ. **28**



ESTRATTO MAPPA SCALA 1:2000



PIANO INTERRATO
H = 2.50 m

ORIENTAMENTO



SCALA DI 1: 200

10 metri

Catasto dei Fabbricati - Situazione al 12/11/2015 - Comune di ARLUNO (A413) - < Foglio: 12 - Particella: 628 - Subalterno: 91 >
VIA PALME OLOF nr. 2 piano: S1,


Dichiarazione di N.C.
Denuncia di variazione

Compilata dal ARCHITETTO
(Titolo, cognome e nome)

..... NATALE..... GIANOLI.....

iscritto all'albo de gli ARCHITETTI.....

RISERVATO ALL'UFFICIO



Ultima planimetria in atti

Data presentazione: 24/11/1998 - Data della prova: 12/11/2015 di n. T21644 - Richiedente: BNSDNC67C12L8400

Totale schede: 1 - Formato di acquisizione: A4(210x297) data Firma Formato stampa richiesto: A4(210x297)