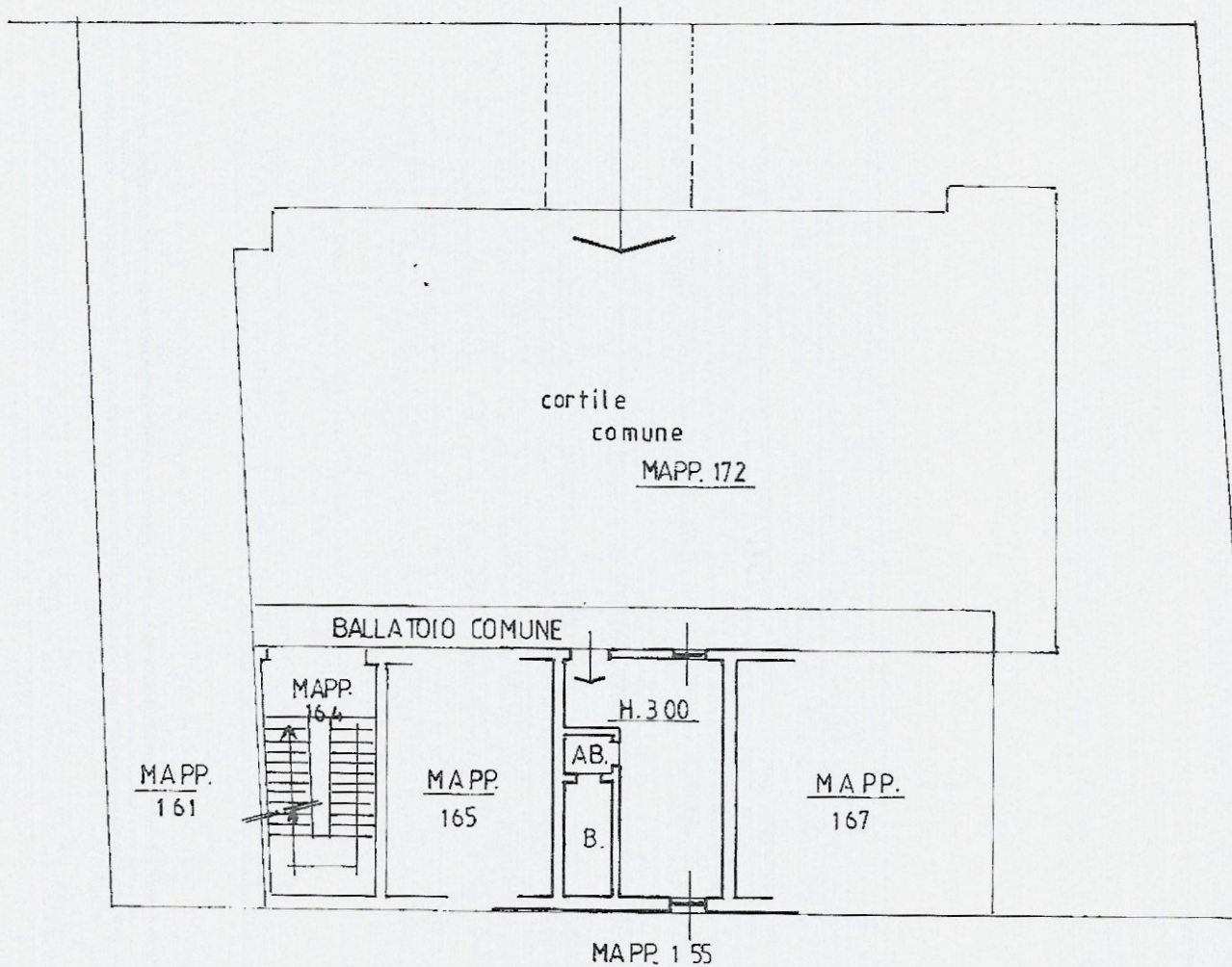




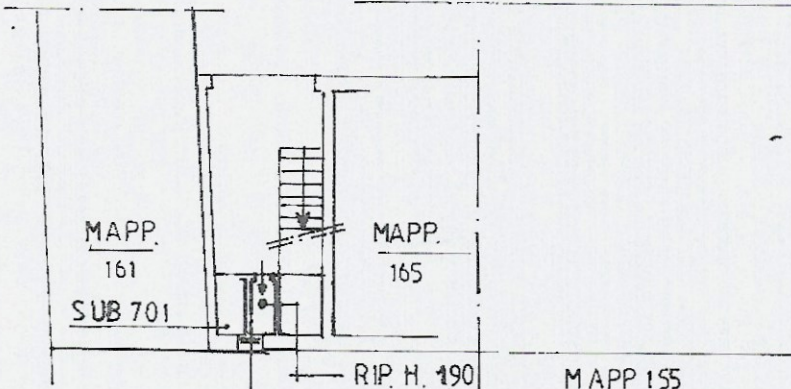
Planimetria di u.i.u. in Comune di RHO via PIAZZA DELLA CHIESA civ. 1

### PIANTA PIANO PRIMO

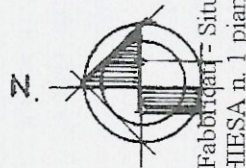
PIAZZA DELLA CHIESA



### PIANTA PIANO TERRA



ORIENTAMENTO



SCALA DI 1:200

Dichiarazione di N.C.   
Denuncia di variazione

Compilata dai GEOMETRA

(Titolo, cognome e nome)  
MEAZZA GIULIO

Iscritto all'albo de GEOMETRI

della provincia di MILANO

RISERVATO ALL'UFFICIO

Identificativi catastali

F. 13

ata presentazione: 10/07/1998 - Data: 16/05/2018 - n. MI0211951 - Richiedente MEAZZA GIULIO - Ultima Planimetria in atti

Formato A4(208x297)

154

Catasto dei Fabbricati - Situazione al 16/05/2018 - Comune di RHO(H264) - < Foglio: 13 Particella: 164 - Subalterno 702 > Immobile graffiato  
PIAZZA DELLA CHIESA n. 1 piano 1-T,

Firmato Da: GIUSEPPE CATALANO Emesso Da: INFOCERT FIRMA QUALIFICATA 2 Serial#: 98fd9d

