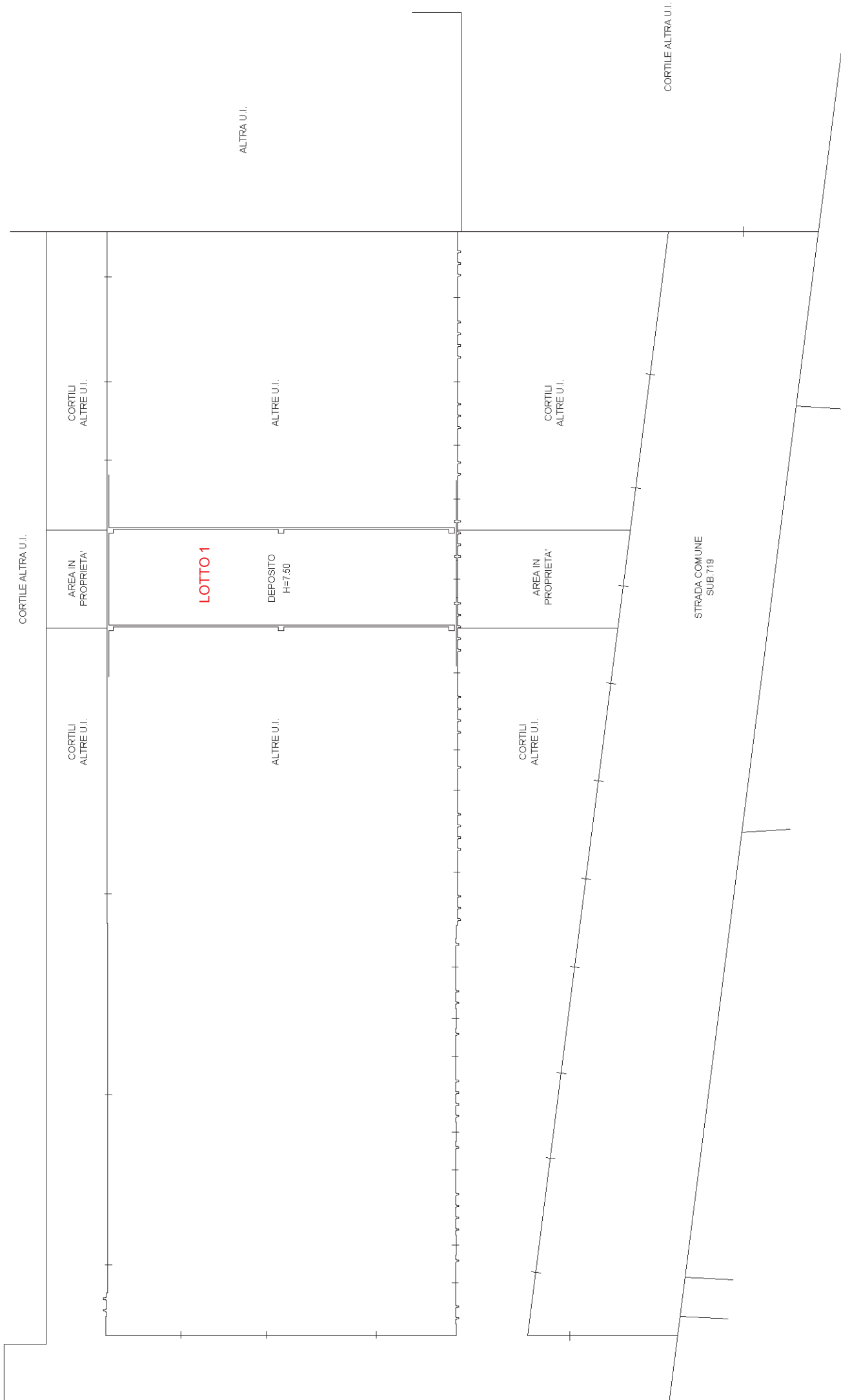


**Agenzia del Territorio**  
**CATASTO FABBRICATI**  
 Ufficio provinciale di Milano

**ELABORATO PLANIMETRICO** Compilato da: Marchese Sergio Iscritto all'albo: Geometri Prov. Pavia N. 02821  
 Comune di Casorezzo Sezione: Foglio: 7 Particella: 229 del PR0899498 n. 12/12/2012 del  
 Dimostrazione grafica dei subaltrierni Tipo Mappale n. del Scala 1 : 500









CORTILE ALTRA U.I.

CORTILI  
ALTRE U.I.

AREA IN  
PROPRIETA'

CORTILI  
ALTRE U.I.

**LOTTO 3**

ALTRE U.I.

DEPOSITO  
H=7.50

ALTRE U.I.

ALTRA U.I.

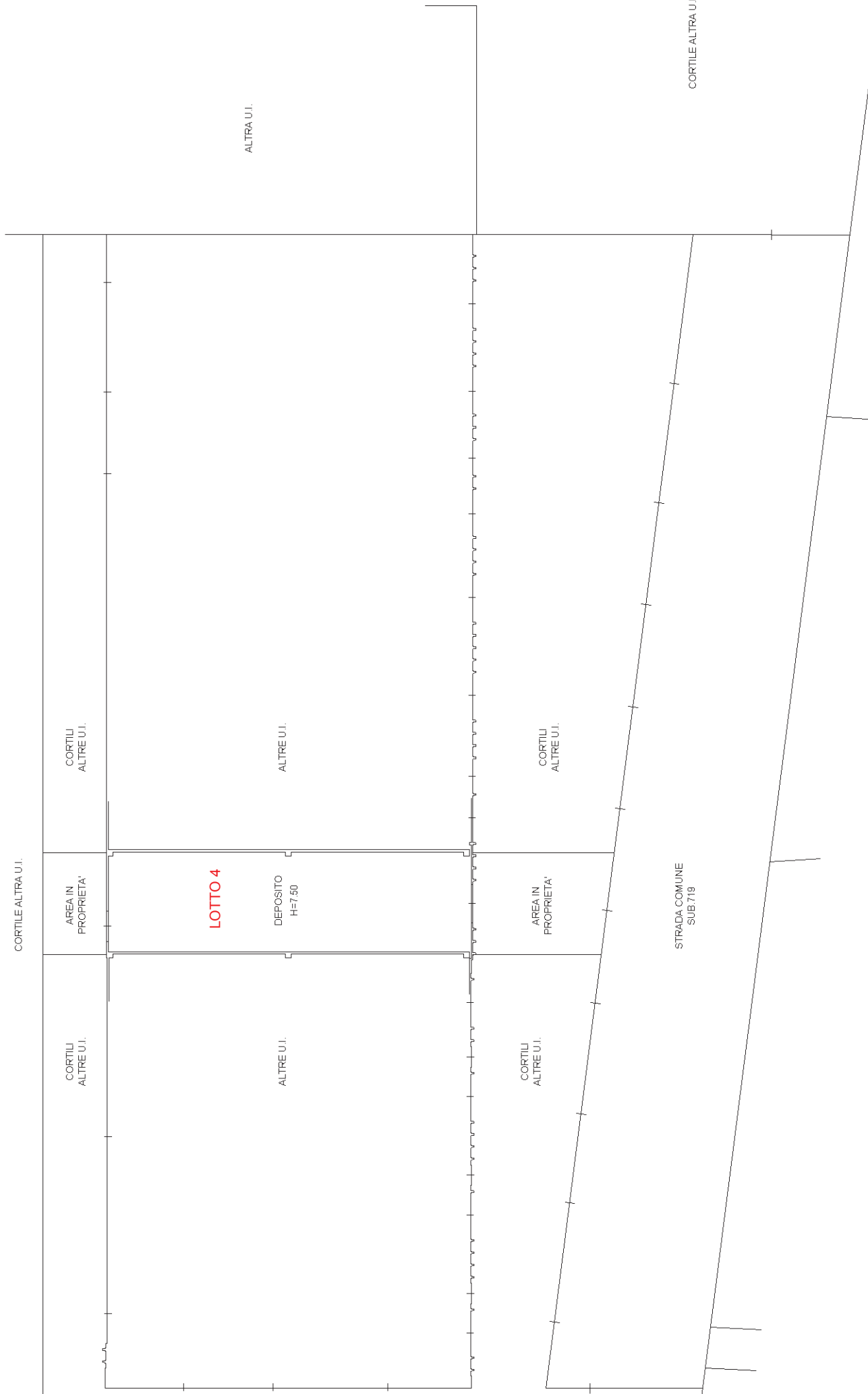
CORTILI  
ALTRE U.I.

AREA IN  
PROPRIETA'

CORTILI  
ALTRE U.I.

STRADA COMUNE  
SUB.719

CORTILE ALTRA U.I.



CORTILE ALTRA U.I.

CORTILI  
ALTRE U.I.

AREA IN  
PROPRIETA'

CORTILI  
ALTRE U.I.

**LOTTO 4**

ALTRE U.I.

DEPOSITO  
H=7.50

ALTRE U.I.

ALTRA U.I.

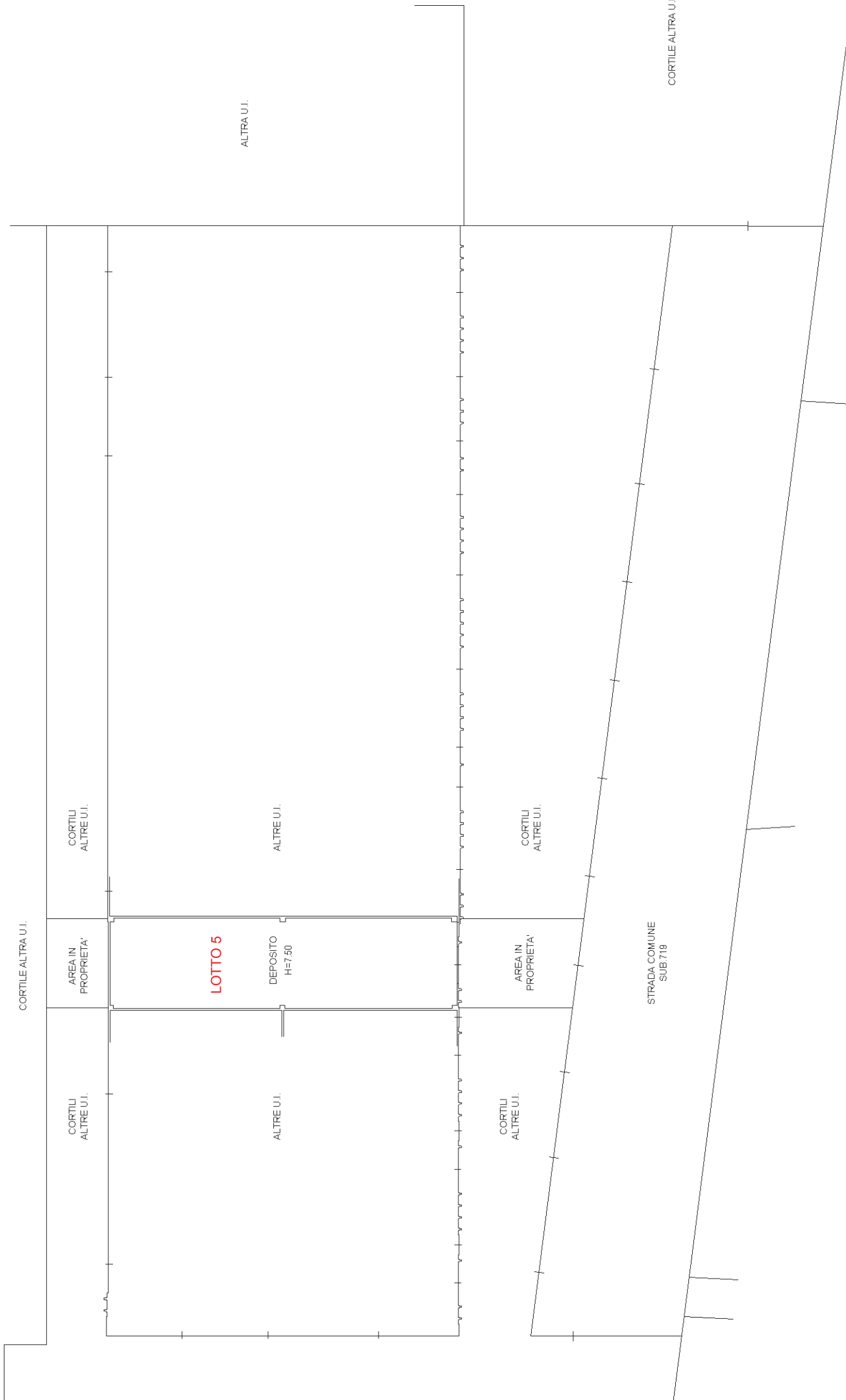
CORTILI  
ALTRE U.I.

AREA IN  
PROPRIETA'

CORTILI  
ALTRE U.I.

STRADA COMUNE  
SUB.719

CORTILE ALTRA U.I.



CORTILE ALTRA U.I.

CORTILI  
ALTRE U.I.

AREA IN  
PROPRIETA'

CORTILI  
ALTRE U.I.

**LOTTO 5**

ALTRE U.I.

DEPOSITO  
H=7.50

ALTRE U.I.

ALTRA U.I.

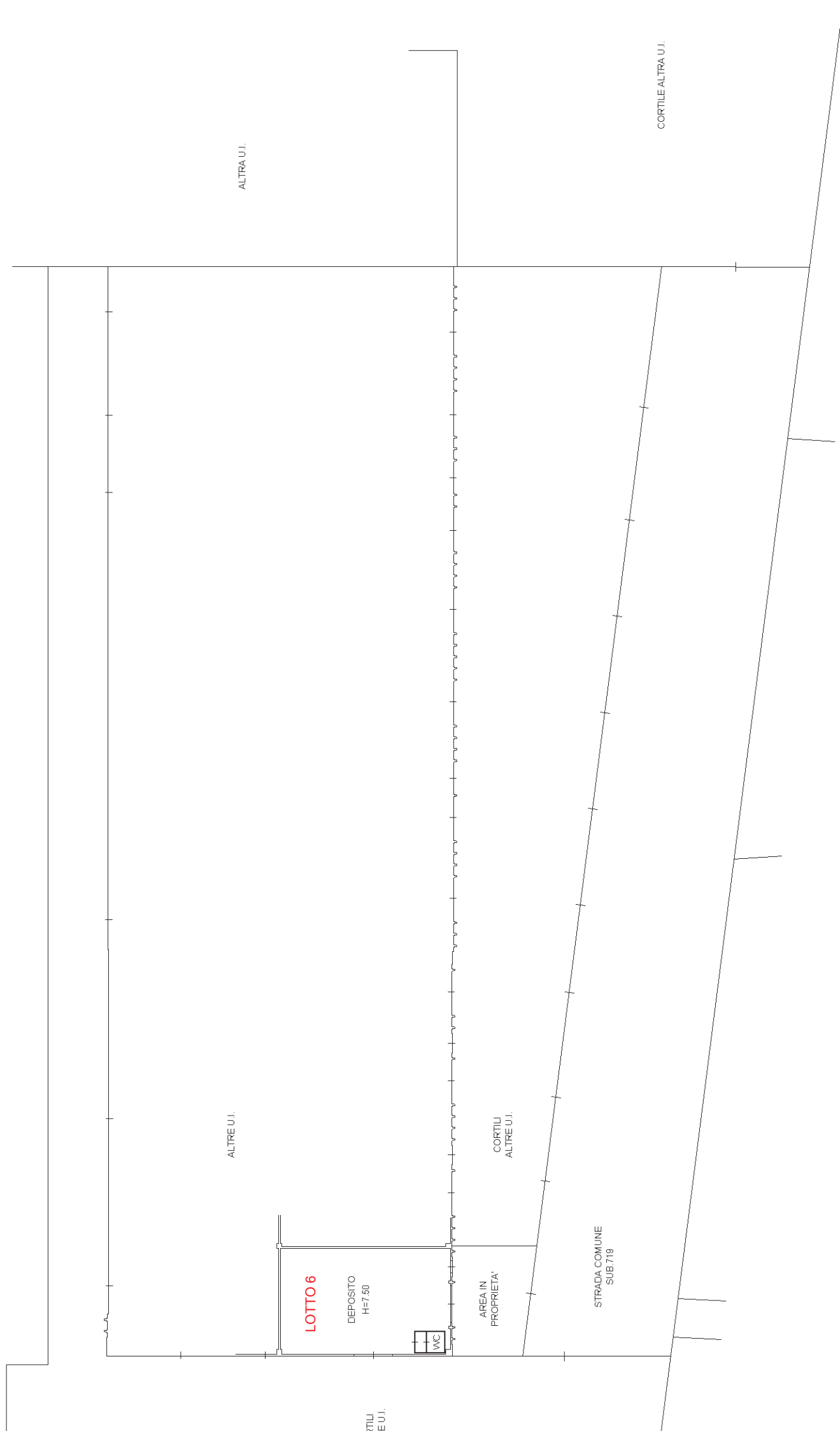
CORTILI  
ALTRE U.I.

AREA IN  
PROPRIETA'

CORTILI  
ALTRE U.I.

STRADA COMUNE  
SUB.718

CORTILE ALTRA U.I.



ALTRA U.I.

CORTILE ALTRA U.I.

ALTRE U.I.

CORTILI  
ALTRE U.I.

**LOTTO 6**

DEPOSITO  
H=7.50

WC

AREA IN  
PROPRIETA'

STRADA COMUNE  
SUB. 719

CORTILI  
ALTRE U.I.