

MODULARIO  
F. rig. rend. 487



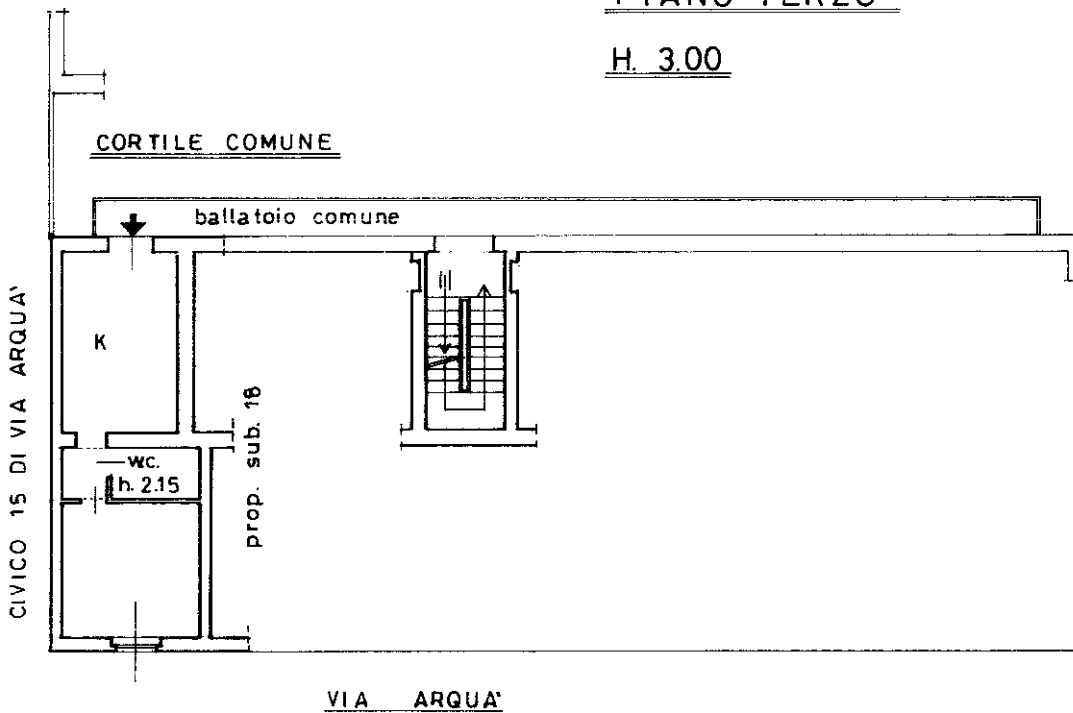
MINISTERO DELLE FINANZE  
DIREZIONE GENERALE DEL CATASTO E DEI SS.TT.EE.  
**CATASTO EDILIZIO URBANO** (RDL 13-4-1939, n. 652)

MOD. **BN** (CEU)

Planimetria di u.i.u. in Comune di MILANO via ARQUA' civ. 21


PIANO TERZO

H. 3.00

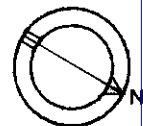


01316207

121271 19 FEB. 1996



ORIENTAMENTO



SCALA DI 1: 206

Dichiarazione di N.C.   
Denuncia di variazione

Completata dal PERITO EDILE  
(Titolo, cognome e nome)  
GRANELLI CESARE

RISERVATO ALL'UFFICIO

Ultima planimetria in atti  
Identificativi catastali  
F. 236  
n. 244 sub. 19

Iscritto all'albo dei PERITI EDILI  
MILANO 4060  
data 19/02/1996 Firma [Signature]

Data presentazione: 19/02/1996 - Data: 15/11/2018 - n. T152620 - Richiedente: BTTRS74E56F205S  
Totale schede: 1 - Formato di acquisizione: pdf (210x297) - Formato stampa richiesto: A4 (210x297)

Catasto dei Fabbricati - Situazione al 15/11/2018 - Comune di MILANO (F205) - < Foglio: 236 - Particella: 244 - Subalterno: 19 >  
Firmato DA: BTTRS74E56F205S - INFOCERT FIRMA QUALIFICATA 2 - Serial#: 7c767a