Data presentazione:07/05/1997 - Data: 15/11/2018 - n. T346724 - Richiedente: BRNCST65R66F205M

MODULARIO
F. rig. rend. 407

MINISTERO DELLE FINANZE
DIREZIONE GENERALE DEL CATASTO E DEI SS.TT.EE.

MOD. BN (CEU)

CATASTO EDILIZIO URBANO (RDL 13-4-1939, n. 652)

Planimetria di u.i.u. in Comune di ARLUNO via Villoresi civ. s.n.

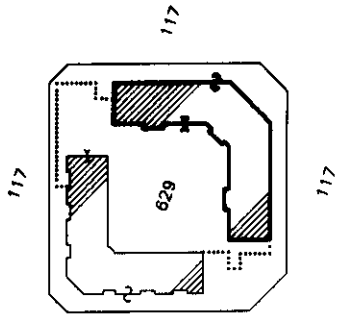

ESTRATTO MAPPA SCALA 1:2000

PIANO PRIMO
H. = 2.80 m

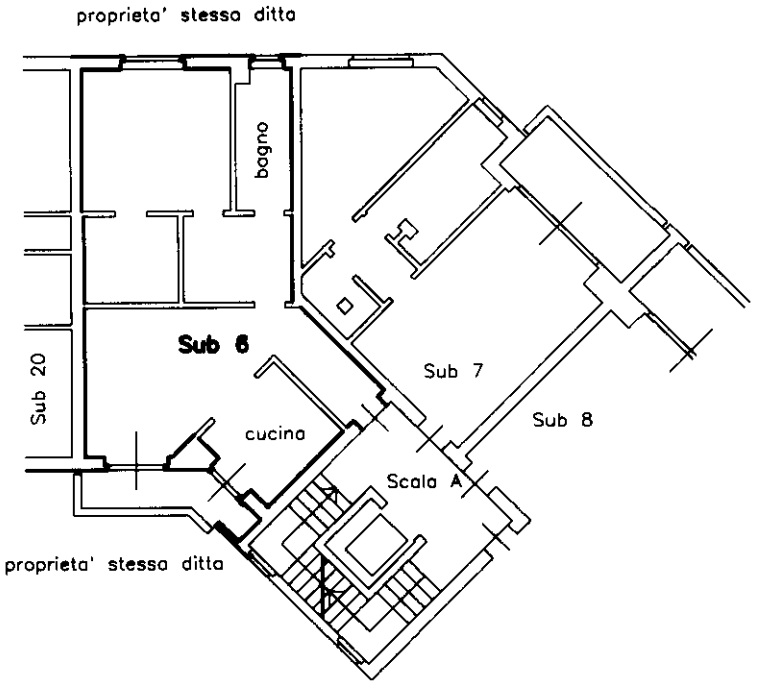

PIANO INTERRATO
H. = 2.50 m

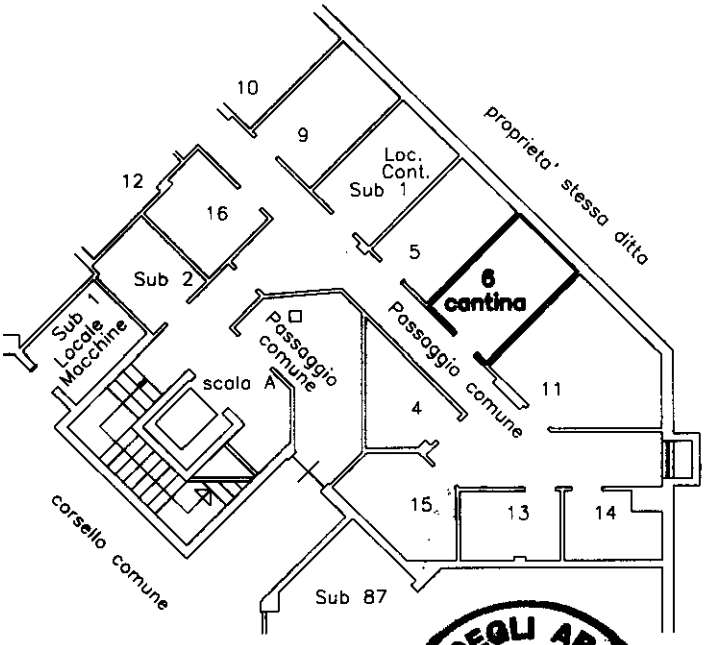

ORIENTAMENTO

SCALA DI 1: 200

Dichiarazione di N.C. ☒
Denuncia di variazione ☐
Ultima planimetria in atti

Identificativi catastali:
F. 2 n. 629 sub. 6

Compilata dal ARCHITETTO NATALE GIANOLI (Titolo, cognome e nome)

Iscritto all'albo degli ARCHITETTI della provincia di MILANO n. 5051

data ..... Firme

ORDINE DEGLI ARCHITETTI MILANO NATALE GIANOLI 5051

RISERVATO ALL'UFFICIO

Catasto dei Fabbricati - Situazione al 15/11/2018 - Comune di ARLUNO (A413) - < Foglio: 12 - Particella: 629 - Subalterno: 6 >
VIA PALME OLOF n. 1 piano: 1 S1 scala: A edificio: C;
10 metri

Data presentazione:07/05/1997 - Data: 15/11/2018 - n. T346724 - Richiedente: BRNCST65R66F205M
Totale schede: 1 - Formato di acquisizione: A4 (210x297) - Formato stampa richiesto: A4 (210x297)