

MODULARIO
reg. rend. 487

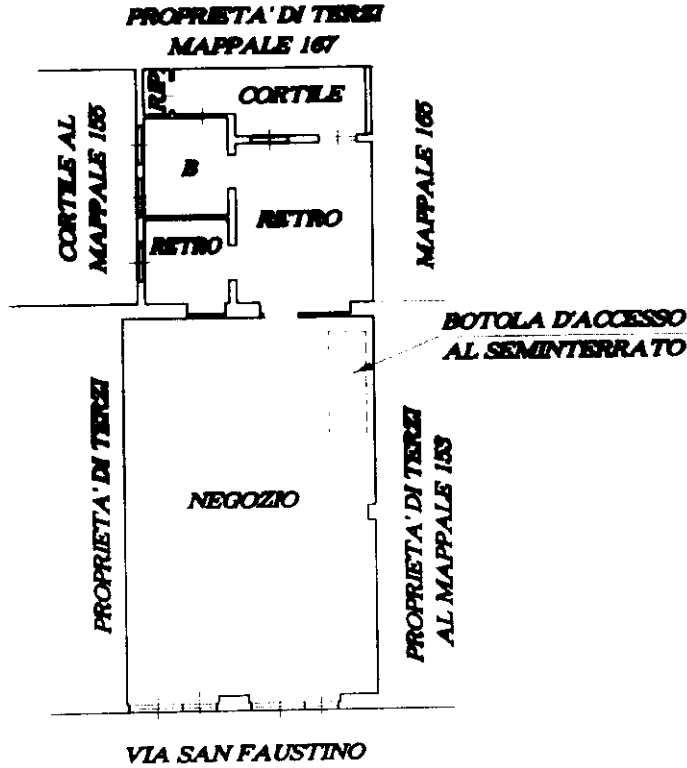


MINISTERO DELLE FINANZE
DIREZIONE GENERALE DEL CATASTO E DEI SS.TT.EE.
CATASTO EDILIZIO URBANO (RDL 13-4-1939, n. 652)

Planimetria di u.i.u. in Comune di MILANO via SAN FAUSTINO civ. 72

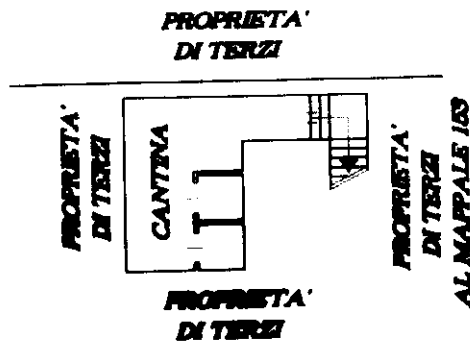
PIANO TERRENO

H=4,25




PIANO SEMINTERRATO

H=2,50



ORIENTAMENTO
NORD



SCALA DI 1:100

RISERVATO ALL'UFFICIO

Dichiarazione di N.C.
Denuncia di variazione

Completata dal GEOMETRA
(Titolo, cognome e nome)
COSGIA FABRIZIO

Inscritto all'albo dei GEOMETRI
MILANO

data 04/09/2017 Firma [Signature]

Ultima planimetria in atti

Data presentazione: 30/11/2001 - Data: 04/09/2017 - n. T250959 - Richiedente: CZZMCD65T06F537E
Totale schede: 1 - Formato di acquisizione: A4(210x297) - Formato stampa richiesto: A4(210x297)

Identificativi catastali:
321
155 sub 23

Catasto del Fabbricati - Situazione al 04/09/2017 - Comune di MILANO (F205) - < Foglio: 321 - Particella: 155 - Subalterno: 23 >
Via SAN FAUSTINO n. 72 piano: T-S1;