

MODULARIO  
P. reg. rend. 687



MINISTERO DELLE FINANZE  
DIREZIONE GENERALE DEL CATASTO E DEI SERVIZI TECNICI ERARIALI

Mod. B (Nuovo Catasto Edilizio Urbano)

Lire  
150

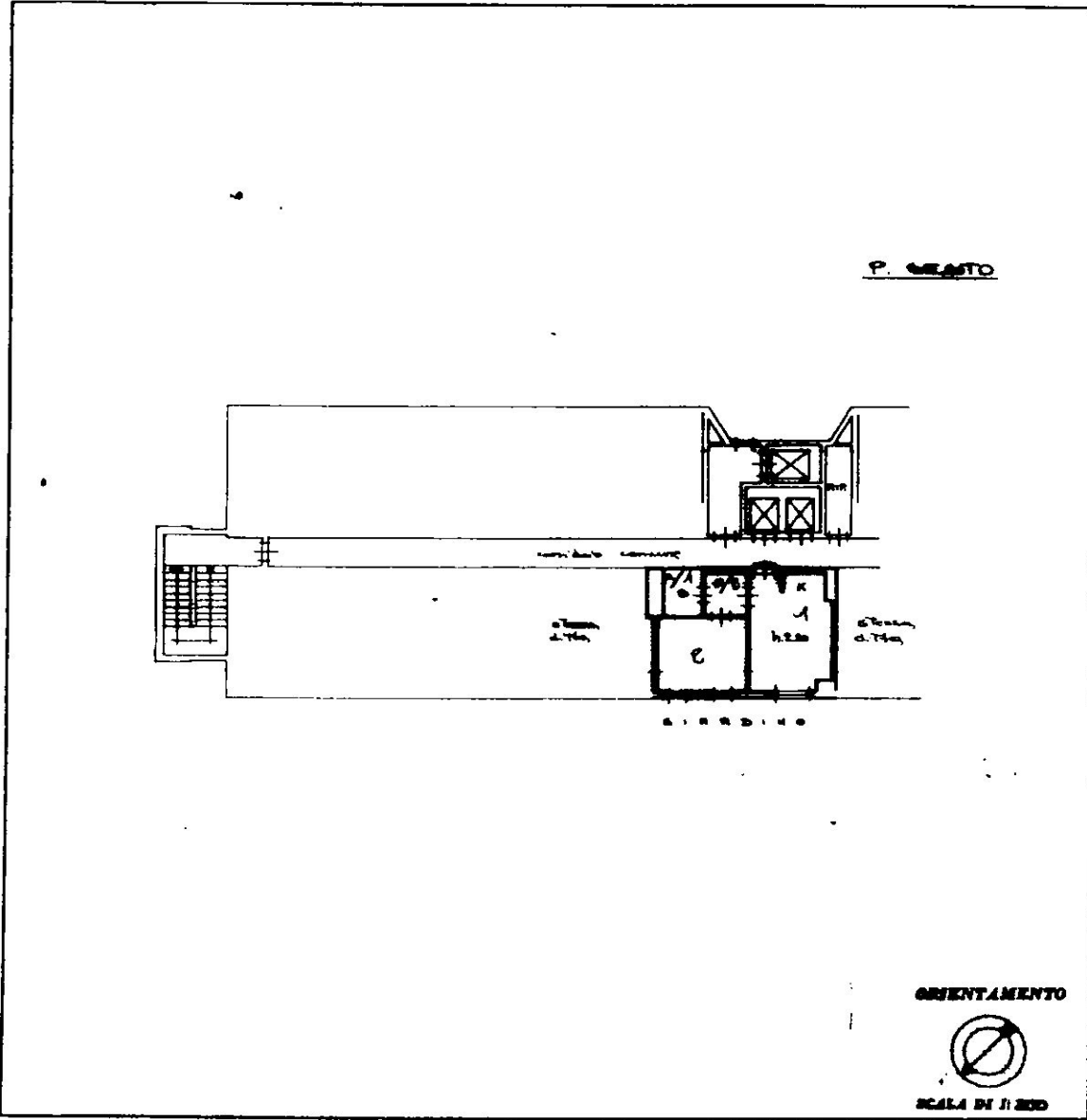
# NUOVO CATASTO EDILIZIO URBANO

(R. DECRETO LEGGE 11 APRILE 1960, N. 645)

Planimetria dell'immobile situato nel Comune di Milano Via Montesopani N° 14

Ditta S.R.L. Immi. Saldini con sede in Milano

Allegata alla dichiarazione presentata all'Ufficio Tecnico Erariale di Milano



10 metri


SPAZIO RISERVATO PER LE ANNOTAZIONI D'UFFICIO

DATA 011.1986  
PROT. N° 50/86

51786

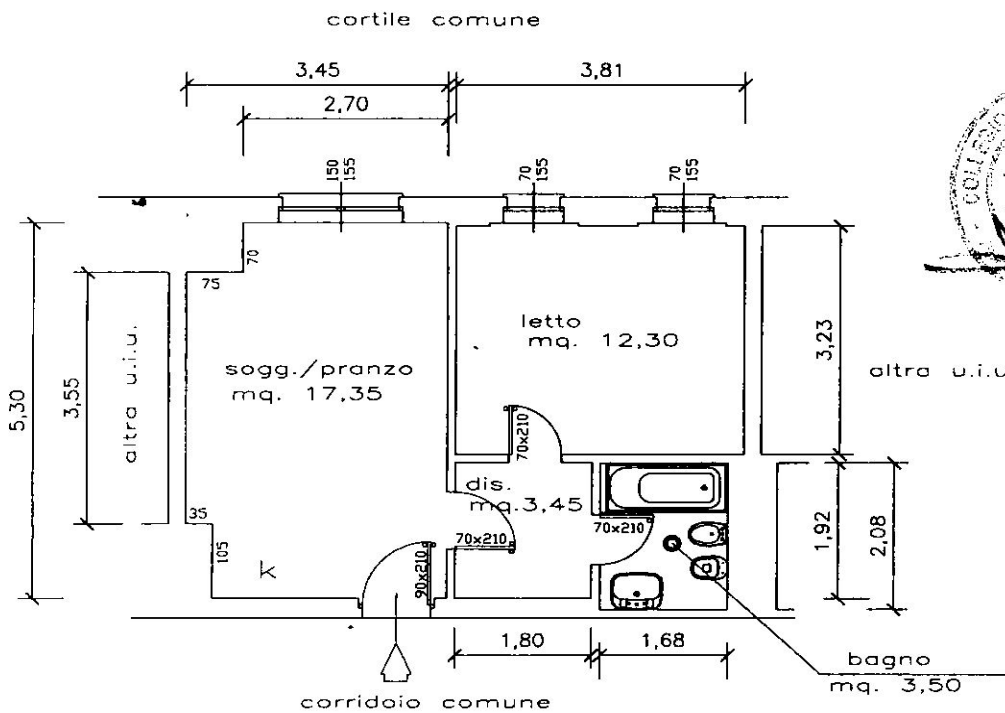
Part. F.	
Page F.	144
Sup. F.	200
Vol. F.	304

Completato dal \_\_\_\_\_  
 Inviato all'Albo de \_\_\_\_\_  
 della Provincia di \_\_\_\_\_  
 DATA 20-9-1986  
 Firma: [Signature]



planimetria in atti

PIANO SESTO  
H. 2,90



**STUDIO TECNICO**  
Geom. Fortunato Galise  
via Mons. Orsenigo, 2  
20066 MELZO (MI)  
Tel. 02. 95735119  
Tel. 02. 42108016  
email: f.galise1@libero.it

orientamento



Committente  
TRIBUNALE DI MILANO  
Sezione III civile - ESECUZIONI IMMOBILIARI

Procedura esecutiva  
R.G.E. n. 2386/11 e 2782/13.  
G.E. Dott. Sergio ROSSETTI

C.T.U. / designer  
Geom. Fortunato Galise

Descrizione Restituzione rilievo Tavola  
MILANO Via Maria Montessori, 14 unica  
FG. 444 Mappale 207 sub. 70

Data  
25 marzo 2013 e 14 marzo 2014  
Scala  
1:100