

MODULARIO
F. rig. rend. 487

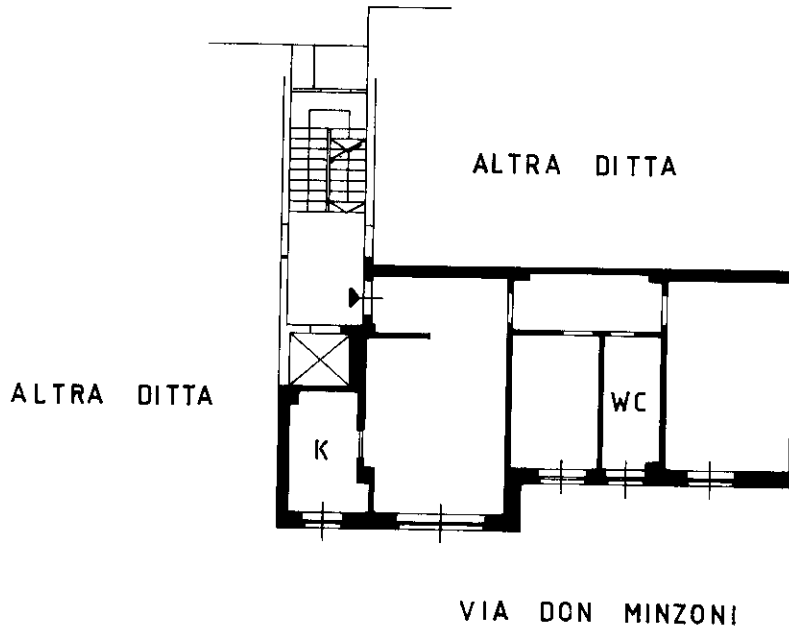


MINISTERO DELLE FINANZE
DIREZIONE GENERALE DEL CATASTO E DEI SS.TT.EE.
CATASTO EDILIZIO URBANO (RDL 13-4-1939, n. 652)

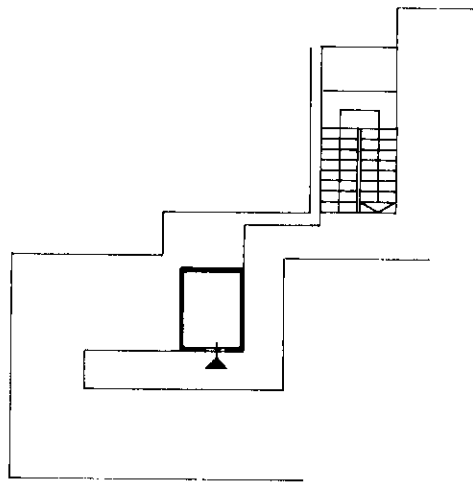
MOD. BN (CEU)

Planimetria di u.i.u. in Comune di...CESANO...BOSCONE..... via ...DON...MINZONI..... civ. 6.....

PIANTA PIANO TERZO H = 300



PIANTA PIANO SOTTOTETTO H = 210



ORIENTAMENTO




SCALA DI 1: 200

Dichiarazione di N.C.
Denuncia di variazione

Compilata dal arch. CAMPAGNA
(Titolo, cognome e nome)
ANTONIO

Iscritto all'albo degli ARCHITETTI

RISERVATO ALL'UFFICIO



Ultima planimetria in atti
P₁ 18
F₁ 21
n. 21 sub 58

Data presentazione: 25/05/1998 - Data: 06/12/2017 - n. T57497 - Richiedente: PGLCRL72L26B354S
Totale schede: 1 - Formato di acquisizione: A4(210x297) - Formato stampa richiesto: A4(210x297)
data 12/05/98 Firma *[Signature]*

Catascob del Fabbricati - Situazione al 06/12/2017 - Comune di CESANO BOSCONO (C565) - Foglio: 18 - Particella: 21 - Subalterno: 58 >
Firmato DA: PGLCRL72L26B354S - Data: 06/12/2017 - n. T57497 - Richiedente: PGLCRL72L26B354S